

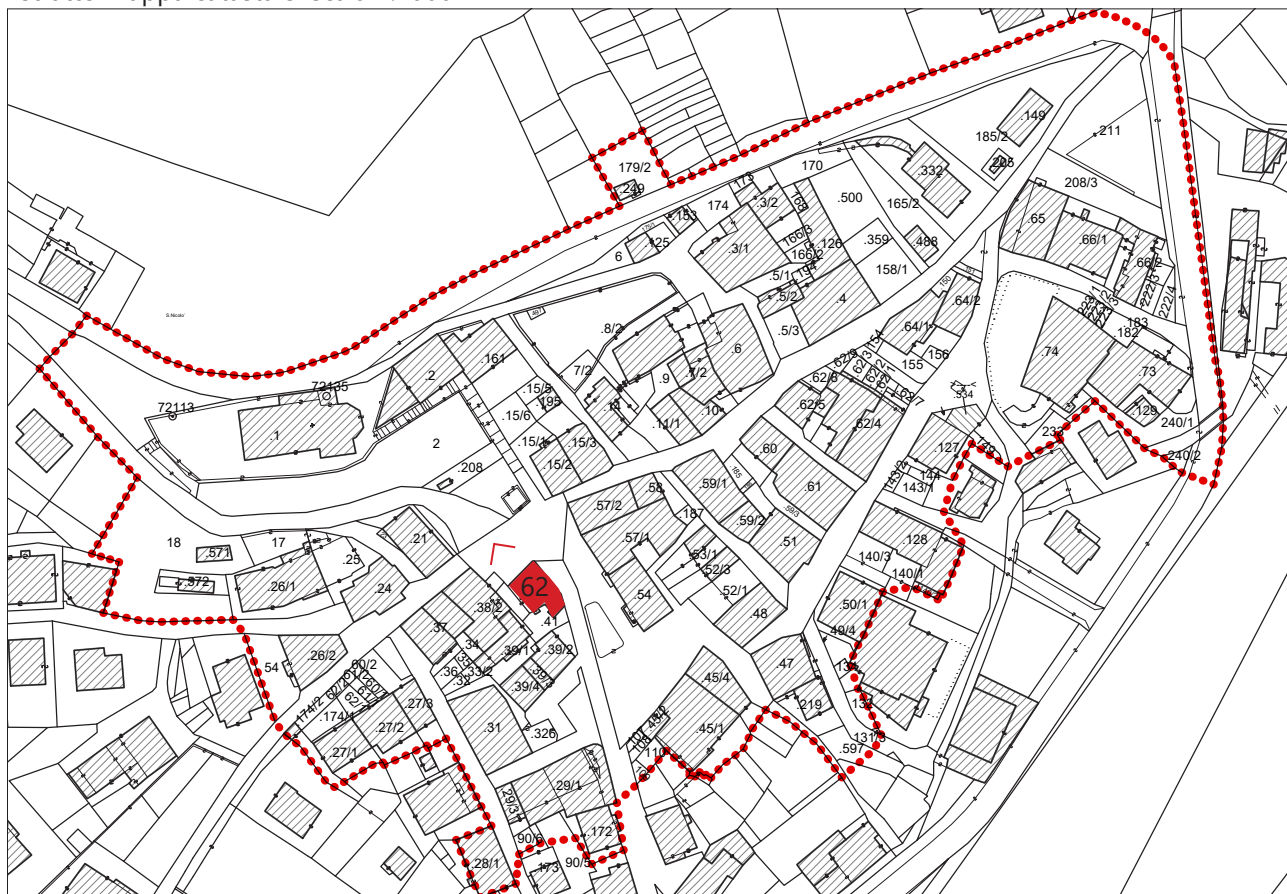
# P.R.G. del Comune di Carisolo - Variante 2019

## Rilevazione degli insediamenti storici

NUMERO	62	FOGLIO DI MAPPA	10
COMUNITA' DI VALLE	C8	N. DI PARTICELLA ED.	40
COMUNE AMMINISTRATIVO	CARISOLO	DATA RILIEVO	NOVEMBRE 2018
COMUNE CATASTALE	CARISOLO	RILEVATORE	
INDIRIZZO/LOCALITA'			



Estratto mappa catastale scala 1:2000



> Cono ottico

Unità' edilizia

Perimetro centro storico

## ANALISI

1. Tipologia funzionale	UNITA' EDILIZIA:	edificio residenziale:				A	X
		-p.t. ad uso comm.le - artig. utilizzato				a1	
		-p.t. ad uso comm.le - artig. non utilizzato				a2	
		edificio produttivo				B	
		edificio speciale				C	
		edificio ad uso agricolo - zootecnico				D	
		edificio rustico - baita				E	
		edificio accessorio				F	
	MANUFATTO:	elemento puntuale				G1	
	elemento lineare				G2		
1.1 Destinazione d'uso dell'unità edilizia:	conservata						X
	modificata parzialmente						
	modificata totalmente						
1.2 Stato della proprietà dell'unità edilizia:	Privata	X	Comune				
	Stato		ITEA				
	Provincia Autonoma di Trento		Enti ed Ass. religiose				
2. Epoca di costruzione:	anteriore al 1860					8	X
	tra il 1860 e il 1939					6	
	posteriore al 1939					4	
3. Tipologia architettonica storica dell'unità edilizia:	alta definizione					8	
	media definizione					6	
	bassa definizione					4	X
	nessuna definizione					0	
4. Permanenza dei caratteri formali tradizionali:	volumetrici	2		1	X	0	
	costruttivi	2		1	X	0	
	complementari	2		1		0	X
	aspetti decorativi	2		1		0	X
5. Degrado strutturale:	nullo						
	medio						X
	elevato						
6. Grado di utilizzo dell'unità edilizia:	utilizzato						
	sottoutilizzato						X
	in stato di abbandono						
7. Spazi di pertinenza:	Ap1						
	Ap2						
	Ap3						X
8. Vincoli legislativi:	Legge 15/2015		d.p.p. 8-61/Leg. 5/2017		Art.8 N.d.A./P.U.P.		
9. Categ. d'interv. piano vigente:	Ristrutturazione						
10. Note:	Piano terra commerciale						

## PROGETTO

11. Categ. d'intervento prevista:	R3 - Interventi di ristrutturazione edilizia		
12. Prescrizioni particolari:			
12.1 Interventi specifici ammessi:			
13. Categoria d'intervento prevista per gli spazi di pertinenza:	Inedificabilità		



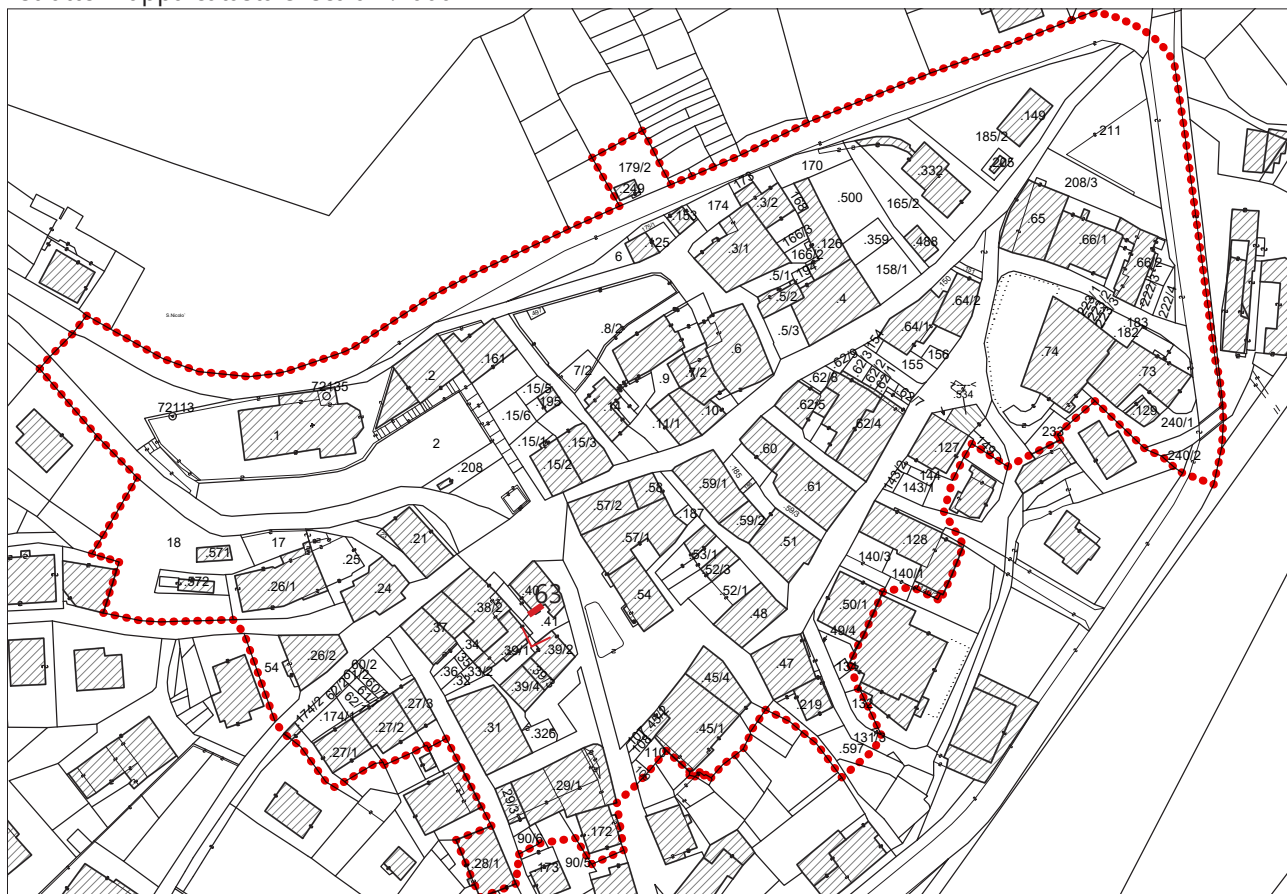
## P.R.G. del Comune di Carisolo - Variante 2019

### Rilevazione degli insediamenti storici

NUMERO	63	FOGLIO DI MAPPA	10
COMUNITA' DI VALLE	C8	N. DI PARTICELLA ED.	40
COMUNE AMMINISTRATIVO	CARISOLO	DATA RILIEVO	NOVEMBRE 2018
COMUNE CATASTALE	CARISOLO	RILEVATORE	
INDIRIZZO/LOCALITA'			



Estratto mappa catastale scala 1:2000



> Cono ottico

■ Unità' edilizia

..... Perimetro centro storico

## ANALISI

1. Tipologia funzionale	UNITA' EDILIZIA:	edificio residenziale:	A	X	
		-p.t. ad uso comm.le - artig. utilizzato	a1		
		-p.t. ad uso comm.le - artig. non utilizzato	a2		
		edificio produttivo	B		
		edificio speciale	C		
		edificio ad uso agricolo - zootecnico	D		
		edificio rustico - baita	E		
		edificio accessorio	F		
	MANUFATTO:	elemento puntuale	G1		
		elemento lineare	G2		
1.1 Destinazione d'uso dell'unità edilizia:	conservata			X	
	modificata parzialmente				
	modificata totalmente				
1.2 Stato della proprietà dell'unità edilizia:	Privata	X	Comune		
	Stato		ITEA		
	Provincia Autonoma di Trento		Enti ed Ass. religiose		
2. Epoca di costruzione:	anteriore al 1860		8	X	
	tra il 1860 e il 1939		6		
	posteriore al 1939		4		
3. Tipologia architettonica storica dell'unità edilizia:	alta definizione		8		
	media definizione		6		
	bassa definizione		4		
	nessuna definizione		0	X	
4. Permanenza dei caratteri formali tradizionali:	volumetrici	2	1	0	X
	costruttivi	2	1	0	X
	complementari	2	1	0	X
	aspetti decorativi	2	1	0	X
5. Degrado strutturale:	nullo				
	medio			X	
	elevato				
6. Grado di utilizzo dell'unità edilizia:	utilizzato				
	sottoutilizzato			X	
	in stato di abbandono				
7. Spazi di pertinenza:	Ap1				
	Ap2				
	Ap3			X	
8. Vincoli legislativi:	Legge 15/2015	d.p.p. 8-61/Leg. 5/2017	Art.8 N.d.A./P.U.P.		
9. Categ. d'interv. piano vigente:	Ristrutturazione				
10. Note:	Manufatto accessorio				

## PROGETTO

11. Categ. d'intervento prevista:	R3- Interventi di ristrutturazione edilizia		
12. Prescrizioni particolari:			
12.1 Interventi specifici ammessi:			
13. Categoria d'intervento prevista per gli spazi di pertinenza:	Inedificabilità		



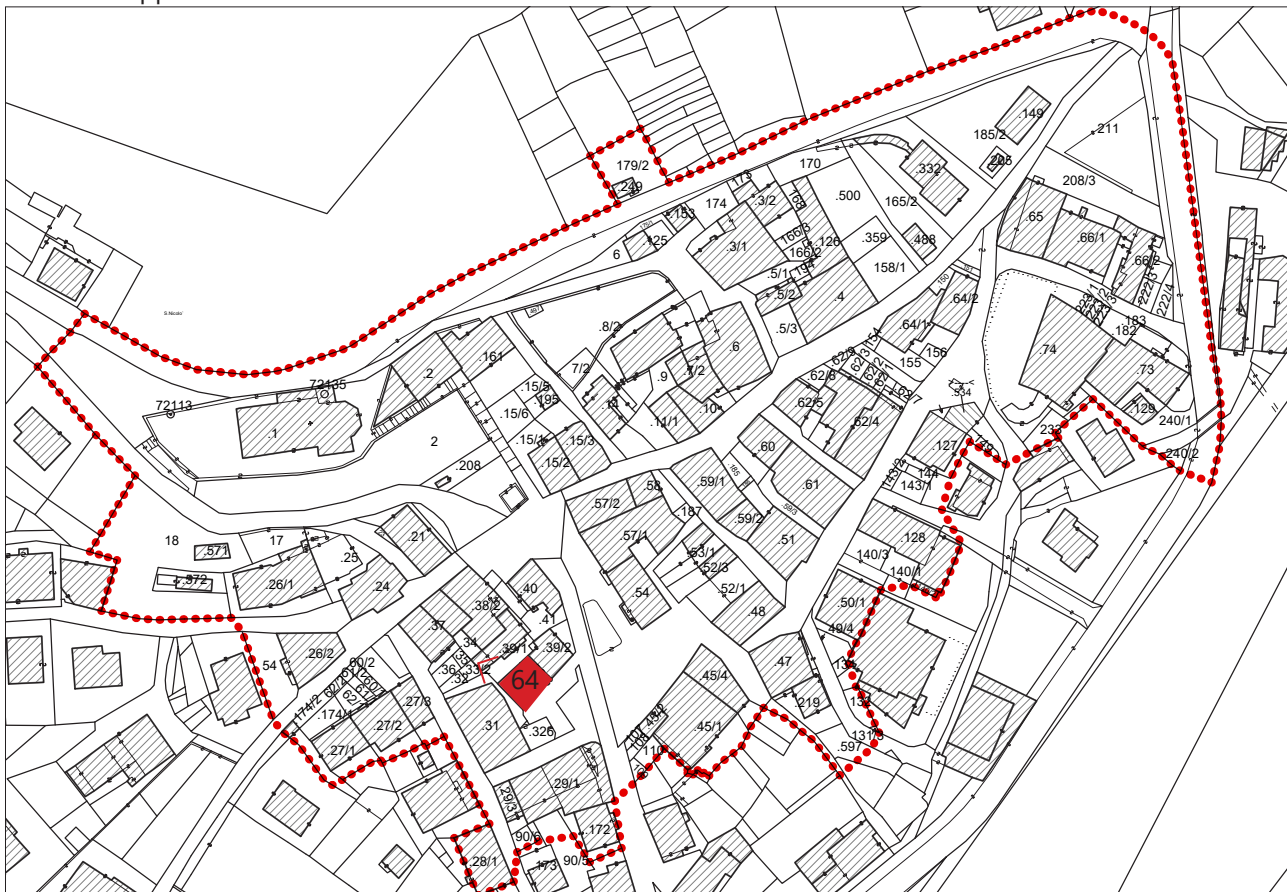
# P.R.G. del Comune di Carisolo - Variante 2019

## Rilevazione degli insediamenti storici

NUMERO	64	FOGLIO DI MAPPA	10
COMUNITA' DI VALLE	C8	N. DI PARTICELLA ED.	39/4-39/3
COMUNE AMMINISTRATIVO	CARISOLO	DATA RILIEVO	NOVEMBRE 2018
COMUNE CATASTALE	CARISOLO	RILEVATORE	
INDIRIZZO/LOCALITA'			



Estratto mappa catastale scala 1:2000



> Cono ottico

■ Unità' edilizia

..... Perimetro centro storico



**P.R.G. del Comune di Carisolo - Variante 2019**

**Unità edilizia n° 64 - Manufatto Storico n°**

**ANALISI**

1. Tipologia funzionale	UNITA' EDILIZIA:		edificio residenziale:				A	X
			-p.t. ad uso comm.le - artig. utilizzato				a1	
			-p.t. ad uso comm.le - artig. non utilizzato				a2	
			edificio produttivo				B	
			edificio speciale				C	
			edificio ad uso agricolo - zootecnico				D	
			edificio rustico - baita				E	
			edificio accessorio				F	
	MANUFATTO:		elemento puntuale				G1	
		elemento lineare				G2		
1.1 Destinazione d'uso dell'unità edilizia:	conservata							X
	modificata parzialmente							
	modificata totalmente							
1.2 Stato della proprietà dell'unità edilizia:	Privata	X	Comune					
	Stato		ITEA					
	Provincia Autonoma di Trento		Enti ed Ass. religiose					
2. Epoca di costruzione:	anteriore al 1860						8	X
	tra il 1860 e il 1939						6	
	posteriore al 1939						4	
3. Tipologia architettonica storica dell'unità edilizia:	alta definizione						8	
	media definizione						6	
	bassa definizione						4	
	nessuna definizione						0	X
4. Permanenza dei caratteri formali tradizionali:	volumetrici	2		1		0	X	
	costruttivi	2		1		0	X	
	complementari	2		1		0	X	
	aspetti decorativi	2		1		0	X	
5. Degrado strutturale:	nullo							X
	medio							
	elevato							
6. Grado di utilizzo dell'unità edilizia:	utilizzato							
	sottoutilizzato							X
	in stato di abbandono							
7. Spazi di pertinenza:	Ap1							
	Ap2							
	Ap3							X
8. Vincoli legislativi:	Legge 15/2015		d.p.p. 8-61/Leg. 5/2017		Art.8 N.d.A./P.U.P.			
9. Categ. d'interv. piano vigente:	Ristrutturazione							
10. Note:	Piano terra commerciale							

**PROGETTO**

11. Categ. d'intervento prevista:	R3 - Interventi di ristrutturazione edilizia		
12. Prescrizioni particolari:			
12.1 Interventi specifici ammessi:			
13. Categoria d'intervento prevista per gli spazi di pertinenza:	Inedificabilità		

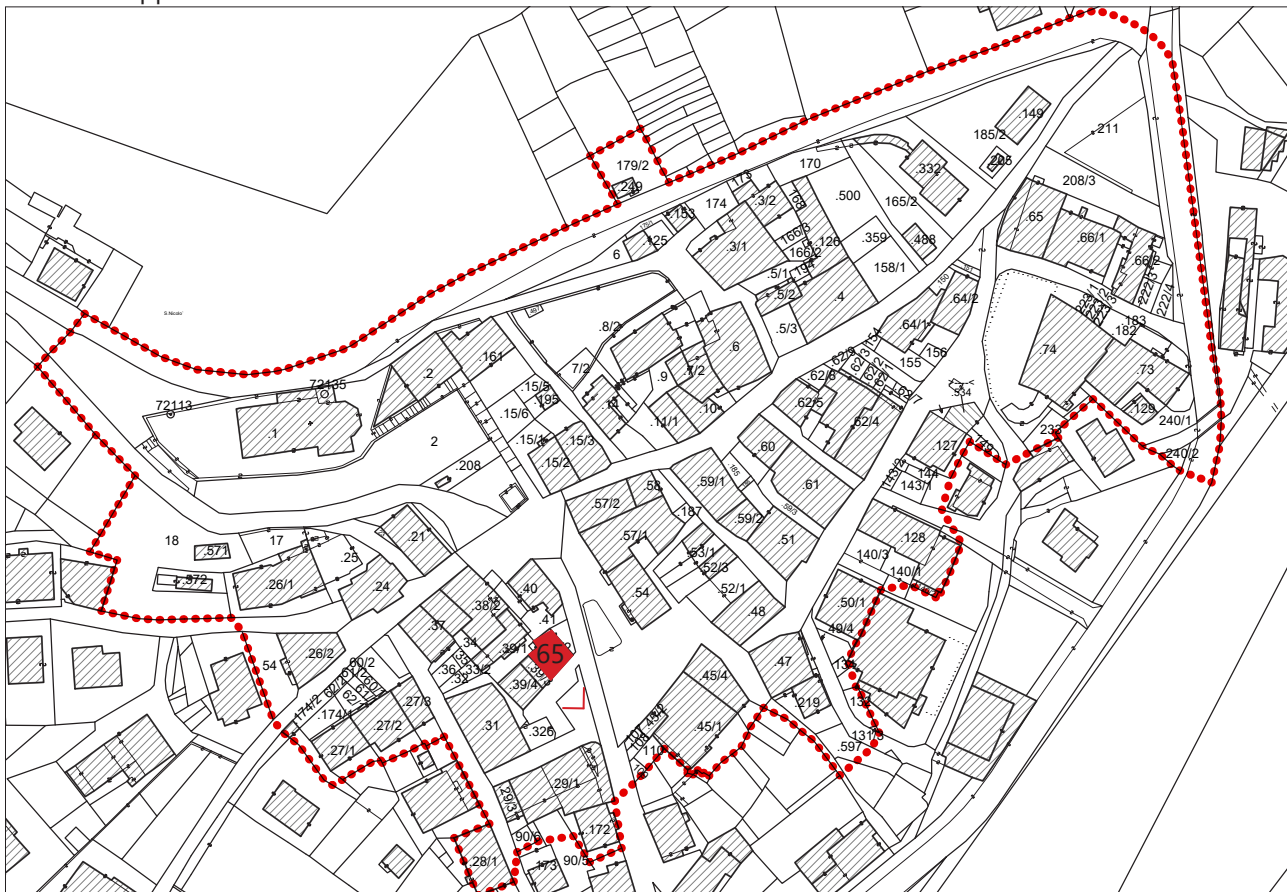
# P.R.G. del Comune di Carisolo - Variante 2019

## Rilevazione degli insediamenti storici

NUMERO	65	FOGLIO DI MAPPA	10
COMUNITA' DI VALLE	C8	N. DI PARTICELLA ED.	39/2
COMUNE AMMINISTRATIVO	CARISOLO	DATA RILIEVO	NOVEMBRE 2018
COMUNE CATASTALE	CARISOLO	RILEVATORE	
INDIRIZZO/LOCALITA'			



Estratto mappa catastale scala 1:2000



> Cono ottico

■ Unità edilizia

..... Perimetro centro storico

## ANALISI

1. Tipologia funzionale	UNITA' EDILIZIA:		edificio residenziale:		A	X
			-p.t. ad uso comm.le - artig. utilizzato		a1	
			-p.t. ad uso comm.le - artig. non utilizzato		a2	
			edificio produttivo		B	
			edificio speciale		C	
			edificio ad uso agricolo - zootecnico		D	
			edificio rustico - baita		E	
			edificio accessorio		F	
	MANUFATTO:		elemento puntuale		G1	
		elemento lineare		G2		
1.1 Destinazione d'uso dell'unità edilizia:	conservata					X
	modificata parzialmente					
	modificata totalmente					
1.2 Stato della proprietà dell'unità edilizia:	Privata	X	Comune			
	Stato		ITEA			
	Provincia Autonoma di Trento		Enti ed Ass. religiose			
2. Epoca di costruzione:	anteriore al 1860				8	X
	tra il 1860 e il 1939				6	
	posteriore al 1939				4	
3. Tipologia architettonica storica dell'unità edilizia:	alta definizione				8	
	media definizione				6	
	bassa definizione				4	
	nessuna definizione				0	X
4. Permanenza dei caratteri formali tradizionali:	volumetrici	2		1	0	X
	costruttivi	2		1	0	X
	complementari	2		1	0	X
	aspetti decorativi	2		1	0	X
5. Degrado strutturale:	nullo					X
	medio					
	elevato					
6. Grado di utilizzo dell'unità edilizia:	utilizzato					X
	sottoutilizzato					
	in stato di abbandono					
7. Spazi di pertinenza:	Ap1					
	Ap2					X
	Ap3					
8. Vincoli legislativi:	Legge 15/2015		d.p.p. 8-61/Leg. 5/2017		Art.8 N.d.A./P.U.P.	
9. Categ. d'interv. piano vigente:	Ristrutturazione					
10. Note:	Piano terra commerciale					

## PROGETTO

11. Categ. d'intervento prevista:	R3 - Interventi di ristrutturazione edilizia					
12. Prescrizioni particolari:						
12.1 Interventi specifici ammessi:						
13. Categoria d'intervento prevista per gli spazi di pertinenza:	Inedificabilità					



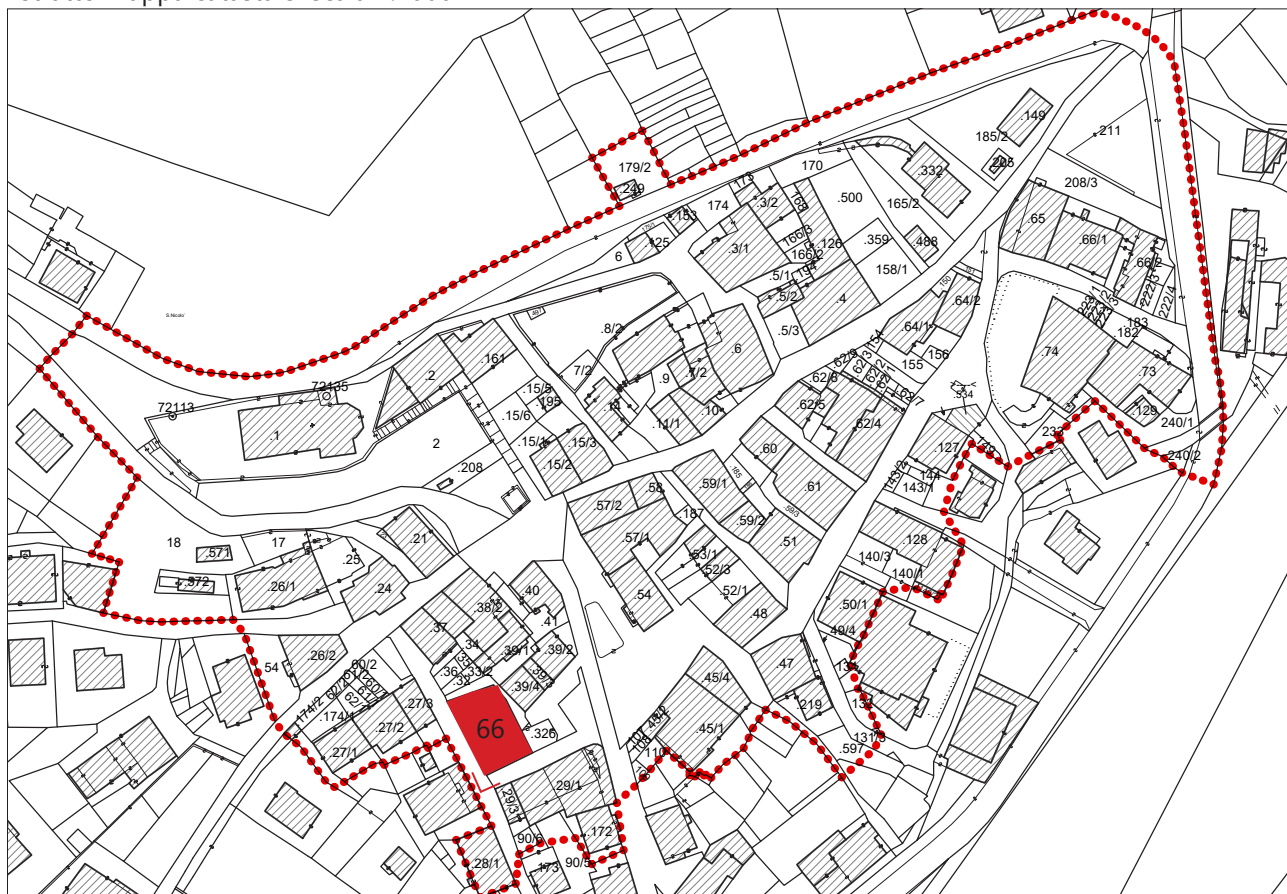
## P.R.G. del Comune di Carisolo - Variante 2019

### Rilevazione degli insediamenti storici

NUMERO	66	FOGLIO DI MAPPA	10
COMUNITA' DI VALLE	C8	N. DI PARTICELLA ED.	31
COMUNE AMMINISTRATIVO	CARISOLO	DATA RILIEVO	NOVEMBRE 2018
COMUNE CATASTALE	CARISOLO	RILEVATORE	
INDIRIZZO/LOCALITA'			



Estratto mappa catastale scala 1:2000



> Cono ottico

Unità edilizia

Perimetro centro storico

## ANALISI

1. Tipologia funzionale	UNITA' EDILIZIA:		edificio residenziale:		A	
			-p.t. ad uso comm.le - artig. utilizzato		a1	
			-p.t. ad uso comm.le - artig. non utilizzato		a2	
			edificio produttivo		B	X
			edificio speciale		C	
			edificio ad uso agricolo - zootecnico		D	
			edificio rustico - baita		E	
			edificio accessorio		F	
	MANUFATTO:		elemento puntuale		G1	
		elemento lineare		G2		
1.1 Destinazione d'uso dell'unità edilizia:	conservata					X
	modificata parzialmente					
	modificata totalmente					
1.2 Stato della proprietà dell'unità edilizia:	Privata	X	Comune			
	Stato		ITEA			
	Provincia Autonoma di Trento		Enti ed Ass. religiose			
2. Epoca di costruzione:	anteriore al 1860				8	X
	tra il 1860 e il 1939				6	
	posteriore al 1939				4	
3. Tipologia architettonica storica dell'unità edilizia:	alta definizione				8	
	media definizione				6	
	bassa definizione				4	
	nessuna definizione				0	X
4. Permanenza dei caratteri formali tradizionali:	volumetrici	2		1	0	X
	costruttivi	2		1	0	X
	complementari	2		1	0	X
	aspetti decorativi	2		1	0	X
5. Degrado strutturale:	nullo					X
	medio					
	elevato					
6. Grado di utilizzo dell'unità edilizia:	utilizzato					X
	sottoutilizzato					
	in stato di abbandono					
7. Spazi di pertinenza:	Ap1					
	Ap2					X
	Ap3					
8. Vincoli legislativi:	Legge 15/2015		d.p.p. 8-61/Leg. 5/2017		Art.8 N.d.A./P.U.P.	
9. Categ. d'interv. piano vigente:	Ristrutturazione					
10. Note:	Piano terra commerciale					

## PROGETTO

11. Categ. d'intervento prevista:	R3 - Interventi di ristrutturazione edilizia		
12. Prescrizioni particolari:			
12.1 Interventi specifici ammessi:			
13. Categoria d'intervento prevista per gli spazi di pertinenza:	Inedificabilità		



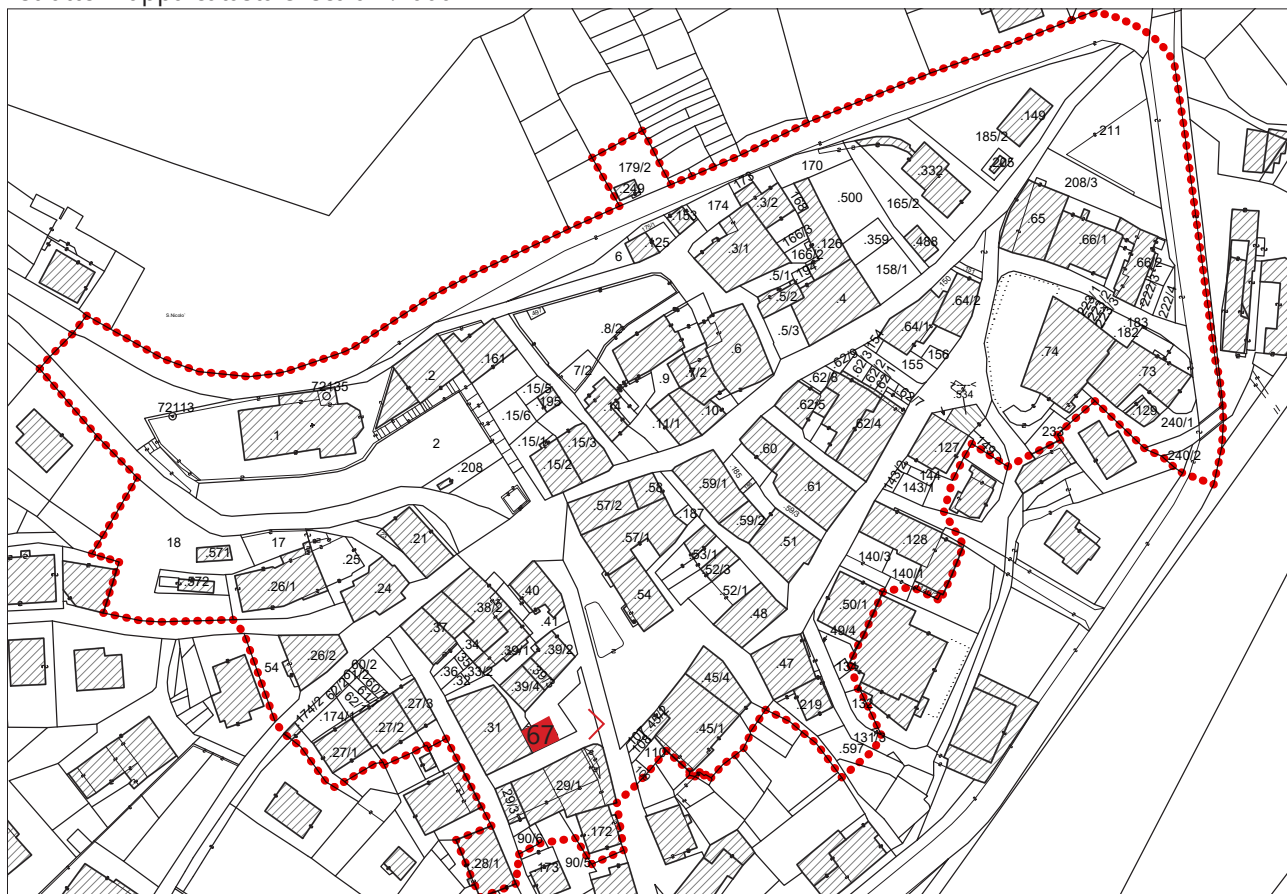
# P.R.G. del Comune di Carisolo - Variante 2019

## Rilevazione degli insediamenti storici

NUMERO	67	FOGLIO DI MAPPA	10
COMUNITA' DI VALLE	C8	N. DI PARTICELLA ED.	326
COMUNE AMMINISTRATIVO	CARISOLO	DATA RILIEVO	NOVEMBRE 2018
COMUNE CATASTALE	CARISOLO	RILEVATORE	
INDIRIZZO/LOCALITA'			



Estratto mappa catastale scala 1:2000



> Cono ottico

Unità' edilizia

Perimetro centro storico



## ANALISI

1. Tipologia funzionale	UNITA' EDILIZIA:		edificio residenziale:		A	
			-p.t. ad uso comm.le - artig. utilizzato		a1	
			-p.t. ad uso comm.le - artig. non utilizzato		a2	
			edificio produttivo		B	X
			edificio speciale		C	
			edificio ad uso agricolo - zootecnico		D	
			edificio rustico - baita		E	
			edificio accessorio		F	
	MANUFATTO:		elemento puntuale		G1	
			elemento lineare		G2	
1.1 Destinazione d'uso dell'unità edilizia:	conservata					X
	modificata parzialmente					
	modificata totalmente					
1.2 Stato della proprietà dell'unità edilizia:	Privata	X	Comune			
	Stato		ITEA			
	Provincia Autonoma di Trento		Enti ed Ass. religiose			
2. Epoca di costruzione:	anteriore al 1860				8	X
	tra il 1860 e il 1939				6	
	posteriore al 1939				4	
3. Tipologia architettonica storica dell'unità edilizia:	alta definizione				8	
	media definizione				6	
	bassa definizione				4	
	nessuna definizione				0	X
4. Permanenza dei caratteri formali tradizionali:	volumetrici	2		1	0	X
	costruttivi	2		1	0	X
	complementari	2		1	0	X
	aspetti decorativi	2		1	0	X
5. Degrado strutturale:	nullo					
	medio					X
	elevato					
6. Grado di utilizzo dell'unità edilizia:	utilizzato					X
	sottoutilizzato					
	in stato di abbandono					
7. Spazi di pertinenza:	Ap1					
	Ap2					X
	Ap3					
8. Vincoli legislativi:	Legge 15/2015		d.p.p. 8-61/Leg. 5/2017		Art.8 N.d.A./P.U.P.	
9. Categ. d'interv. piano vigente:	Ristrutturazione					
10. Note:	Piano terra commerciale					

## PROGETTO

11. Categ. d'intervento prevista:	R3 - Interventi di ristrutturazione edilizia					
12. Prescrizioni particolari:						
12.1 Interventi specifici ammessi:						
13. Categoria d'intervento prevista per gli spazi di pertinenza:	Inedificabilità					

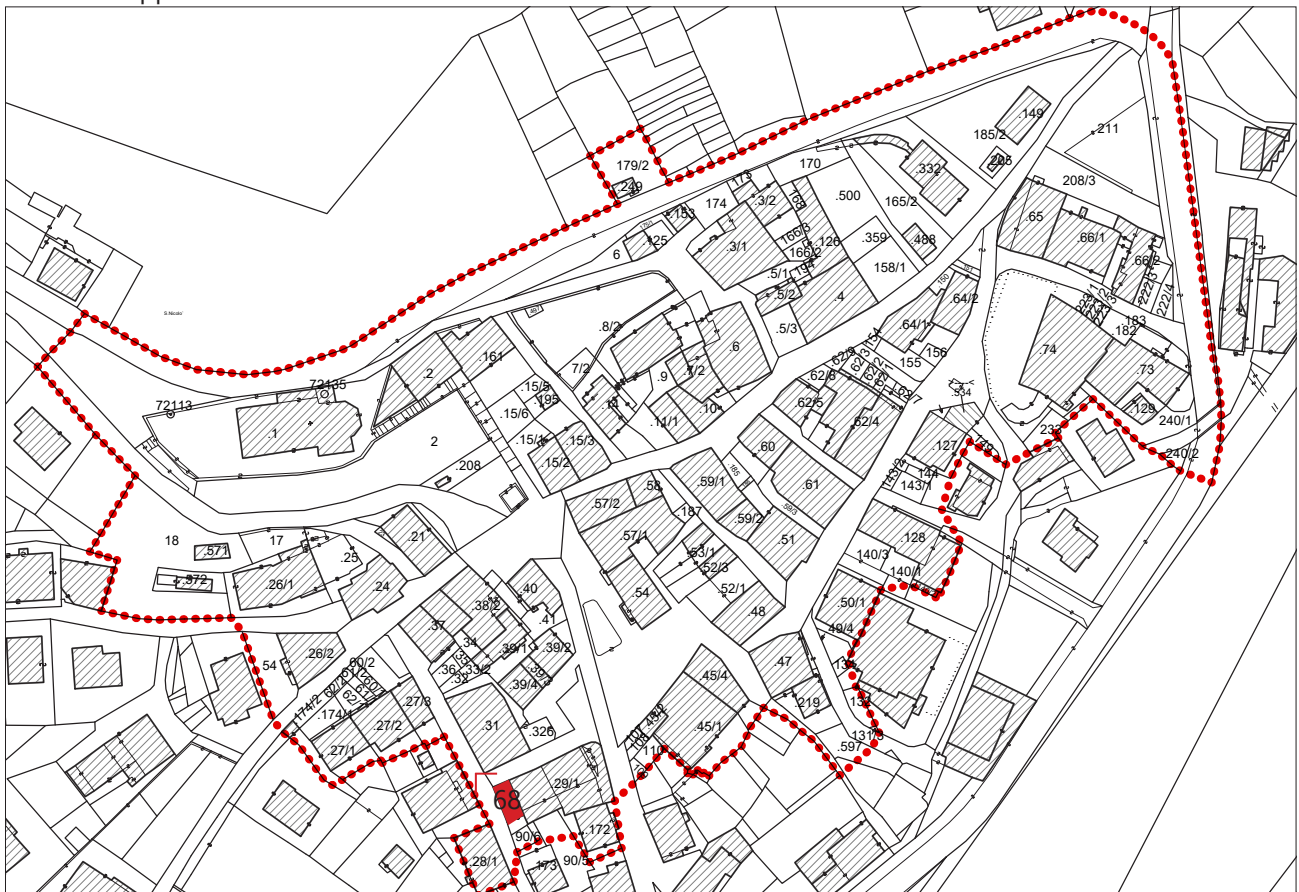
## P.R.G. del Comune di Carisolo - Variante 2019

### Rilevazione degli insediamenti storici

NUMERO	68	FOGLIO DI MAPPA	10
COMUNITA' DI VALLE	C8	N. DI PARTICELLA ED.	29/3
COMUNE AMMINISTRATIVO	CARISOLO	DATA RILIEVO	NOVEMBRE 2018
COMUNE CATASTALE	CARISOLO	RILEVATORE	
INDIRIZZO/LOCALITA'			



Estratto mappa catastale scala 1:2000



> Cono ottico

Unità' edilizia

Perimetro centro storico

## ANALISI

1. Tipologia funzionale	UNITA' EDILIZIA:	edificio residenziale:	A	X		
		-p.t. ad uso comm.le - artig. utilizzato	a1			
		-p.t. ad uso comm.le - artig. non utilizzato	a2			
		edificio produttivo	B			
		edificio speciale	C			
		edificio ad uso agricolo - zootecnico	D			
		edificio rustico - baita	E			
		edificio accessorio	F			
	MANUFATTO:	elemento puntuale	G1			
		elemento lineare	G2			
1.1 Destinazione d'uso dell'unità edilizia:	conservata			X		
	modificata parzialmente					
	modificata totalmente					
1.2 Stato della proprietà dell'unità edilizia:	Privata	X	Comune			
	Stato		ITEA			
	Provincia Autonoma di Trento		Enti ed Ass. religiose			
2. Epoca di costruzione:	anteriore al 1860		8	X		
	tra il 1860 e il 1939		6			
	posteriore al 1939		4			
3. Tipologia architettonica storica dell'unità edilizia:	alta definizione		8			
	media definizione		6			
	bassa definizione		4	X		
	nessuna definizione		0			
4. Permanenza dei caratteri formali tradizionali:	volumetrici	2	1	X	0	
	costruttivi	2	1	X	0	
	complementari	2	1		0	X
	aspetti decorativi	2	1		0	X
5. Degrado strutturale:	nullo			X		
	medio					
	elevato					
6. Grado di utilizzo dell'unità edilizia:	utilizzato			X		
	sottoutilizzato					
	in stato di abbandono					
7. Spazi di pertinenza:	Ap1			X		
	Ap2					
	Ap3					
8. Vincoli legislativi:	Legge 15/2015	d.p.p. 8-61/Leg. 5/2017	Art.8 N.d.A./P.U.P.			
9. Categ. d'interv. piano vigente:	Ricostruzione totale o parziale del volume originario					
10. Note:	Non deve comunque superare la gronda dell'edificio adiacente					

## PROGETTO

11. Categ. d'intervento prevista:	R3 - Interventi di ristrutturazione edilizia		
12. Prescrizioni particolari:			
12.1 Interventi specifici ammessi:			
13. Categoria d'intervento prevista per gli spazi di pertinenza:	Inedificabilità		



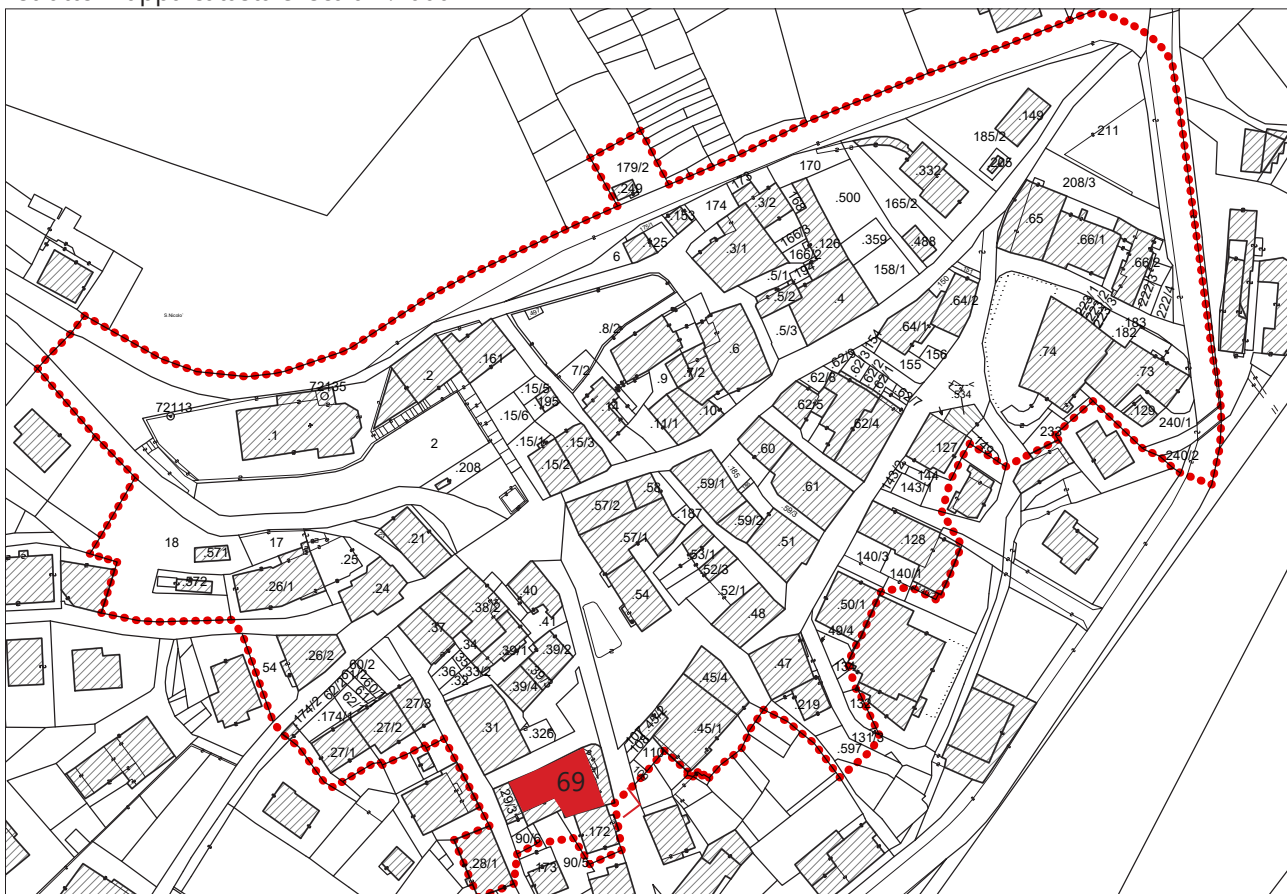
## P.R.G. del Comune di Carisolo - Variante 2019

### Rilevazione degli insediamenti storici

NUMERO	69	FOGLIO DI MAPPA	10
COMUNITA' DI VALLE	C8	N. DI PARTICELLA ED.	29/1
COMUNE AMMINISTRATIVO	CARISOLO	DATA RILIEVO	NOVEMBRE 2018
COMUNE CATASTALE	CARISOLO	RILEVATORE	
INDIRIZZO/LOCALITA'			



Estratto mappa catastale scala 1:2000



> Cono ottico

Unità' edilizia

..... Perimetro centro storico

## ANALISI

1. Tipologia funzionale	UNITA' EDILIZIA:		edificio residenziale:		A	
			-p.t. ad uso comm.le - artig. utilizzato		a1	
			-p.t. ad uso comm.le - artig. non utilizzato		a2	
			edificio produttivo		B	X
			edificio speciale		C	
			edificio ad uso agricolo - zootecnico		D	
			edificio rustico - baita		E	
			edificio accessorio		F	
	MANUFATTO:		elemento puntuale		G1	
			elemento lineare		G2	
1.1 Destinazione d'uso dell'unità edilizia:	conservata					X
	modificata parzialmente					
	modificata totalmente					
1.2 Stato della proprietà dell'unità edilizia:	Privata	X	Comune			
	Stato		ITEA			
	Provincia Autonoma di Trento		Enti ed Ass. religiose			
2. Epoca di costruzione:	anteriore al 1860				8	X
	tra il 1860 e il 1939				6	
	posteriore al 1939				4	
3. Tipologia architettonica storica dell'unità edilizia:	alta definizione				8	
	media definizione				6	
	bassa definizione				4	
	nessuna definizione				0	X
4. Permanenza dei caratteri formali tradizionali:	volumetrici	2	1	0	X	
	costruttivi	2	1	0	X	
	complementari	2	1	0	X	
	aspetti decorativi	2	1	0	X	
5. Degrado strutturale:	nullo					X
	medio					
	elevato					
6. Grado di utilizzo dell'unità edilizia:	utilizzato					X
	sottoutilizzato					
	in stato di abbandono					
7. Spazi di pertinenza:	Ap1					
	Ap2					X
	Ap3					
8. Vincoli legislativi:	Legge 15/2015	d.p.p. 8-61/Leg. 5/2017	Art.8 N.d.A./P.U.P.			
9. Categ. d'interv. piano vigente:	Ristrutturazione					
10. Note:	Destinazione commerciale					

## PROGETTO

11. Categ. d'intervento prevista:	R3 - Interventi di ristrutturazione edilizia		
12. Prescrizioni particolari:			
12.1 Interventi specifici ammessi:			
13. Categoria d'intervento prevista per gli spazi di pertinenza:	Inedificabilità		



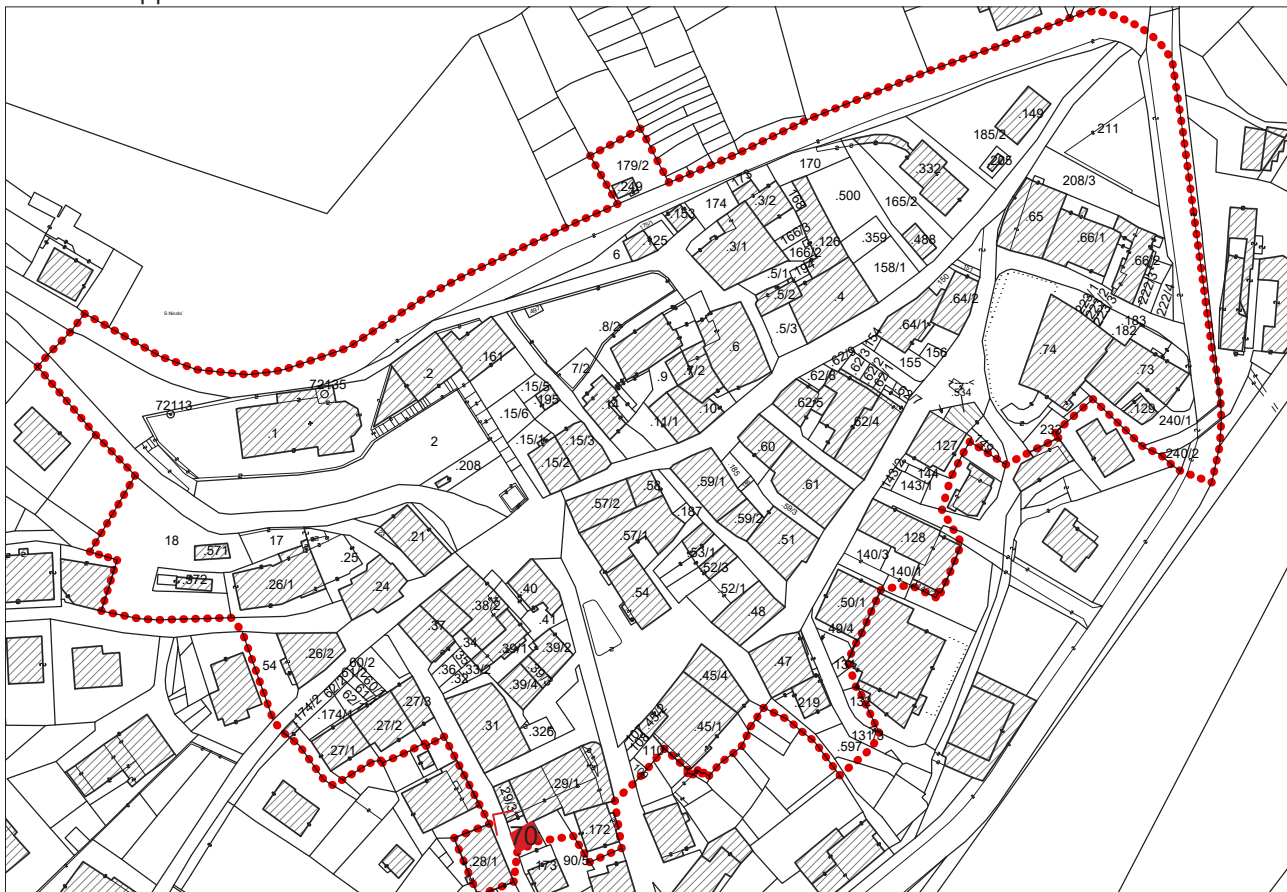
## P.R.G. del Comune di Carisolo - Variante 2019

### Rilevazione degli insediamenti storici

NUMERO	70	FOGLIO DI MAPPA	10
COMUNITA' DI VALLE	C8	N. DI PARTICELLA ED.	90/6
COMUNE AMMINISTRATIVO	CARISOLO	DATA RILIEVO	NOVEMBRE 2018
COMUNE CATASTALE	CARISOLO	RILEVATORE	
INDIRIZZO/LOCALITA'			



Estratto mappa catastale scala 1:2000



> Cono ottico

Unità' edilizia

Perimetro centro storico

## ANALISI

1. Tipologia funzionale	UNITA' EDILIZIA:		edificio residenziale:		A	X
			-p.t. ad uso comm.le - artig. utilizzato		a1	
			-p.t. ad uso comm.le - artig. non utilizzato		a2	
			edificio produttivo		B	
			edificio speciale		C	
			edificio ad uso agricolo - zootecnico		D	
			edificio rustico - baita		E	
			edificio accessorio		F	
	MANUFATTO:		elemento puntuale		G1	
		elemento lineare		G2		
1.1 Destinazione d'uso dell'unità edilizia:	conservata					X
	modificata parzialmente					
	modificata totalmente					
1.2 Stato della proprietà dell'unità edilizia:	Privata	X	Comune			
	Stato		ITEA			
	Provincia Autonoma di Trento		Enti ed Ass. religiose			
2. Epoca di costruzione:	anteriore al 1860				8	
	tra il 1860 e il 1939				6	X
	posteriore al 1939				4	
3. Tipologia architettonica storica dell'unità edilizia:	alta definizione				8	
	media definizione				6	
	bassa definizione				4	
	nessuna definizione				0	X
4. Permanenza dei caratteri formali tradizionali:	volumetrici	2		1	0	X
	costruttivi	2		1	0	X
	complementari	2		1	0	X
	aspetti decorativi	2		1	0	X
5. Degrado strutturale:	nullo					X
	medio					
	elevato					
6. Grado di utilizzo dell'unità edilizia:	utilizzato					X
	sottoutilizzato					
	in stato di abbandono					
7. Spazi di pertinenza:	Ap1					
	Ap2					X
	Ap3					
8. Vincoli legislativi:	Legge 15/2015		d.p.p. 8-61/Leg. 5/2017		Art.8 N.d.A./P.U.P.	
9. Categ. d'interv. piano vigente:	Ristrutturazione					
10. Note:						

## PROGETTO

11. Categ. d'intervento prevista:	R3 - Interventi di ristrutturazione edilizia					
12. Prescrizioni particolari:						
12.1 Interventi specifici ammessi:						
13. Categoria d'intervento prevista per gli spazi di pertinenza:	Inedificabilità					



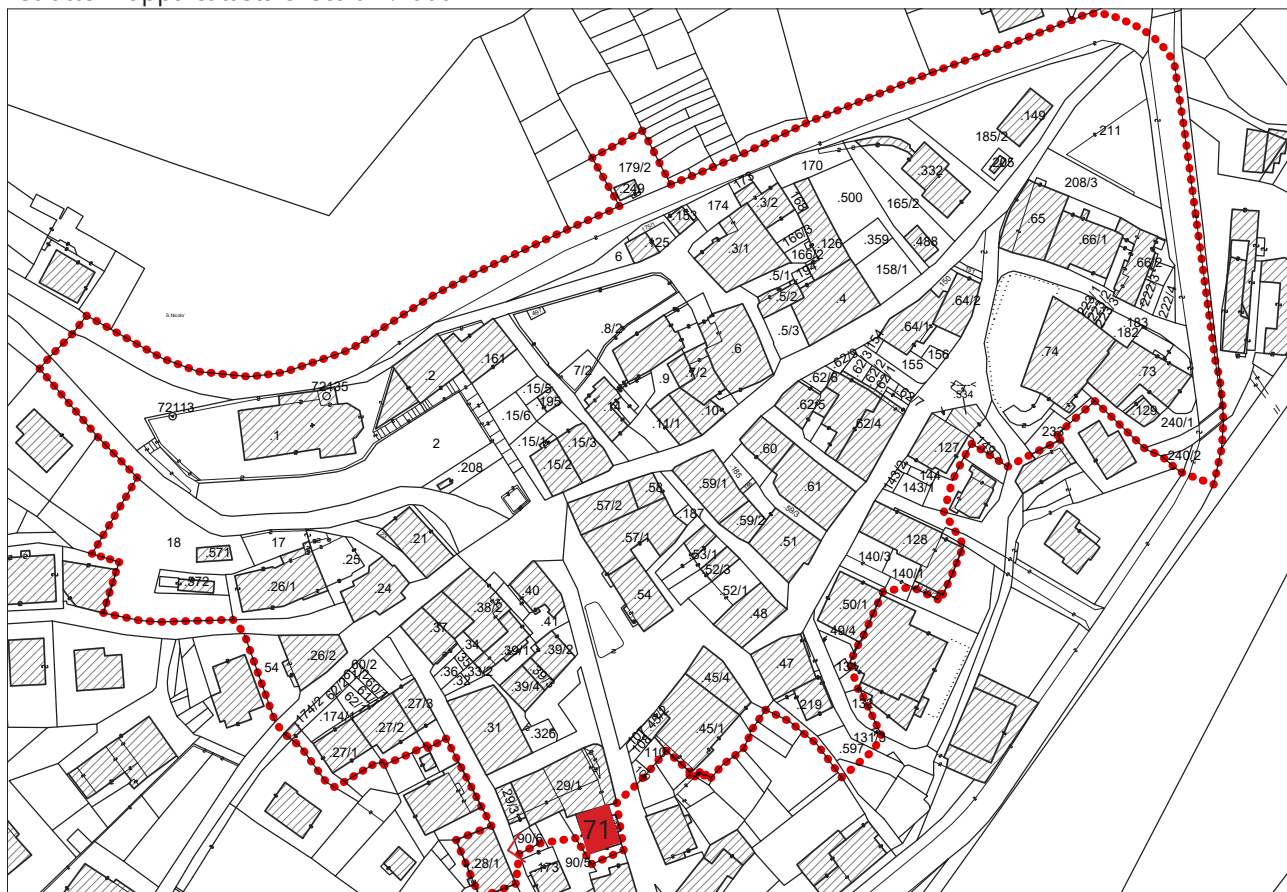
# P.R.G. del Comune di Carisolo - Variante 2019

## Rilevazione degli insediamenti storici

NUMERO	71	FOGLIO DI MAPPA	10
COMUNITA' DI VALLE	C8	N. DI PARTICELLA ED.	172
COMUNE AMMINISTRATIVO	CARISOLO	DATA RILIEVO	NOVEMBRE 2018
COMUNE CATASTALE	CARISOLO	RILEVATORE	
INDIRIZZO/LOCALITA'			



Estratto mappa catastale scala 1:2000



> Cono ottico

■ Unità' edilizia

..... Perimetro centro storico



## ANALISI

1. Tipologia funzionale	UNITA' EDILIZIA:	edificio residenziale:	A	X		
		-p.t. ad uso comm.le - artig. utilizzato	a1			
		-p.t. ad uso comm.le - artig. non utilizzato	a2			
		edificio produttivo	B			
		edificio speciale	C			
		edificio ad uso agricolo - zootecnico	D			
		edificio rustico - baita	E			
		edificio accessorio	F			
	MANUFATTO:	elemento puntuale	G1			
		elemento lineare	G2			
1.1 Destinazione d'uso dell'unità edilizia:	conservata			X		
	modificata parzialmente					
	modificata totalmente					
1.2 Stato della proprietà dell'unità edilizia:	Privata	X	Comune			
	Stato		ITEA			
	Provincia Autonoma di Trento		Enti ed Ass. religiose			
2. Epoca di costruzione:	anteriore al 1860		8			
	tra il 1860 e il 1939		6	X		
	posteriore al 1939		4			
3. Tipologia architettonica storica dell'unità edilizia:	alta definizione		8			
	media definizione		6			
	bassa definizione		4	X		
	nessuna definizione		0			
4. Permanenza dei caratteri formali tradizionali:	volumetrici	2	1	X	0	
	costruttivi	2	1	X	0	
	complementari	2	1		0	X
	aspetti decorativi	2	1		0	X
5. Degrado strutturale:	nullo					
	medio			X		
	elevato					
6. Grado di utilizzo dell'unità edilizia:	utilizzato			X		
	sottoutilizzato					
	in stato di abbandono					
7. Spazi di pertinenza:	Ap1					
	Ap2					
	Ap3			X		
8. Vincoli legislativi:	Legge 15/2015	d.p.p. 8-61/Leg. 5/2017	Art.8 N.d.A./P.U.P.			
9. Categ. d'interv. piano vigente:	Nessuna					
10. Note:						

## PROGETTO

11. Categ. d'intervento prevista:	R3 - Interventi di ristrutturazione edilizia		
12. Prescrizioni particolari:			
12.1 Interventi specifici ammessi:			
13. Categoria d'intervento prevista per gli spazi di pertinenza:	Inedificabilità		

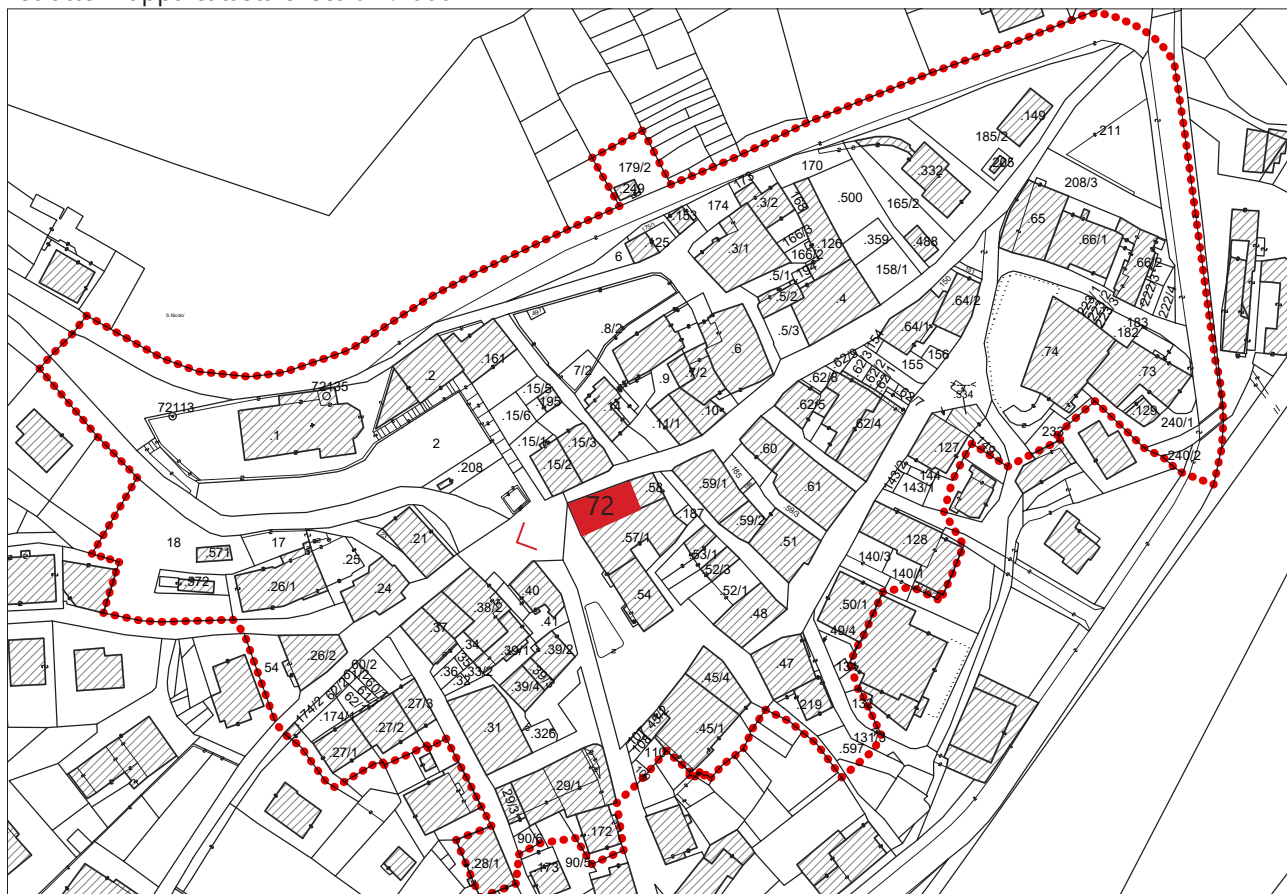
# P.R.G. del Comune di Carisolo - Variante 2019

## Rilevazione degli insediamenti storici

NUMERO	72	FOGLIO DI MAPPA	10
COMUNITA' DI VALLE	C8	N. DI PARTICELLA ED.	57/2
COMUNE AMMINISTRATIVO	CARISOLO	DATA RILIEVO	NOVEMBRE 2018
COMUNE CATASTALE	CARISOLO	RILEVATORE	
INDIRIZZO/LOCALITA'			



Estratto mappa catastale scala 1:2000



> Cono ottico

■ Unità edilizia

..... Perimetro centro storico

## ANALISI

1. Tipologia funzionale	UNITA' EDILIZIA:		edificio residenziale:		A	
			-p.t. ad uso comm.le - artig. utilizzato		a1	X
			-p.t. ad uso comm.le - artig. non utilizzato		a2	
			edificio produttivo		B	
			edificio speciale		C	
			edificio ad uso agricolo - zootecnico		D	
			edificio rustico - baita		E	
			edificio accessorio		F	
	MANUFATTO:		elemento puntuale		G1	
		elemento lineare		G2		
1.1 Destinazione d'uso dell'unità edilizia:	conservata					
	modificata parzialmente					X
	modificata totalmente					
1.2 Stato della proprietà dell'unità edilizia:	Privata	X	Comune			
	Stato		ITEA			
	Provincia Autonoma di Trento		Enti ed Ass. religiose			
2. Epoca di costruzione:	anteriore al 1860			8	X	
	tra il 1860 e il 1939			6		
	posteriore al 1939			4		
3. Tipologia architettonica storica dell'unità edilizia:	alta definizione			8		
	media definizione			6		
	bassa definizione			4		
	nessuna definizione			0	X	
4. Permanenza dei caratteri formali tradizionali:	volumetrici	2		1	0	X
	costruttivi	2		1	0	X
	complementari	2		1	0	X
	aspetti decorativi	2		1	0	X
5. Degrado strutturale:	nullo					X
	medio					
	elevato					
6. Grado di utilizzo dell'unità edilizia:	utilizzato					X
	sottoutilizzato					
	in stato di abbandono					
7. Spazi di pertinenza:	Ap1					
	Ap2					X
	Ap3					
8. Vincoli legislativi:	Legge 15/2015		d.p.p. 8-61/Leg. 5/2017		Art.8 N.d.A./P.U.P.	
9. Categ. d'interv. piano vigente:	Ristrutturazione					
10. Note:	Piano terra uso terziario commerciale					

## PROGETTO

11. Categ. d'intervento prevista:	R3 - Interventi di ristrutturazione edilizia		
12. Prescrizioni particolari:			
12.1 Interventi specifici ammessi:			
13. Categoria d'intervento prevista per gli spazi di pertinenza:	Inedificabilità		



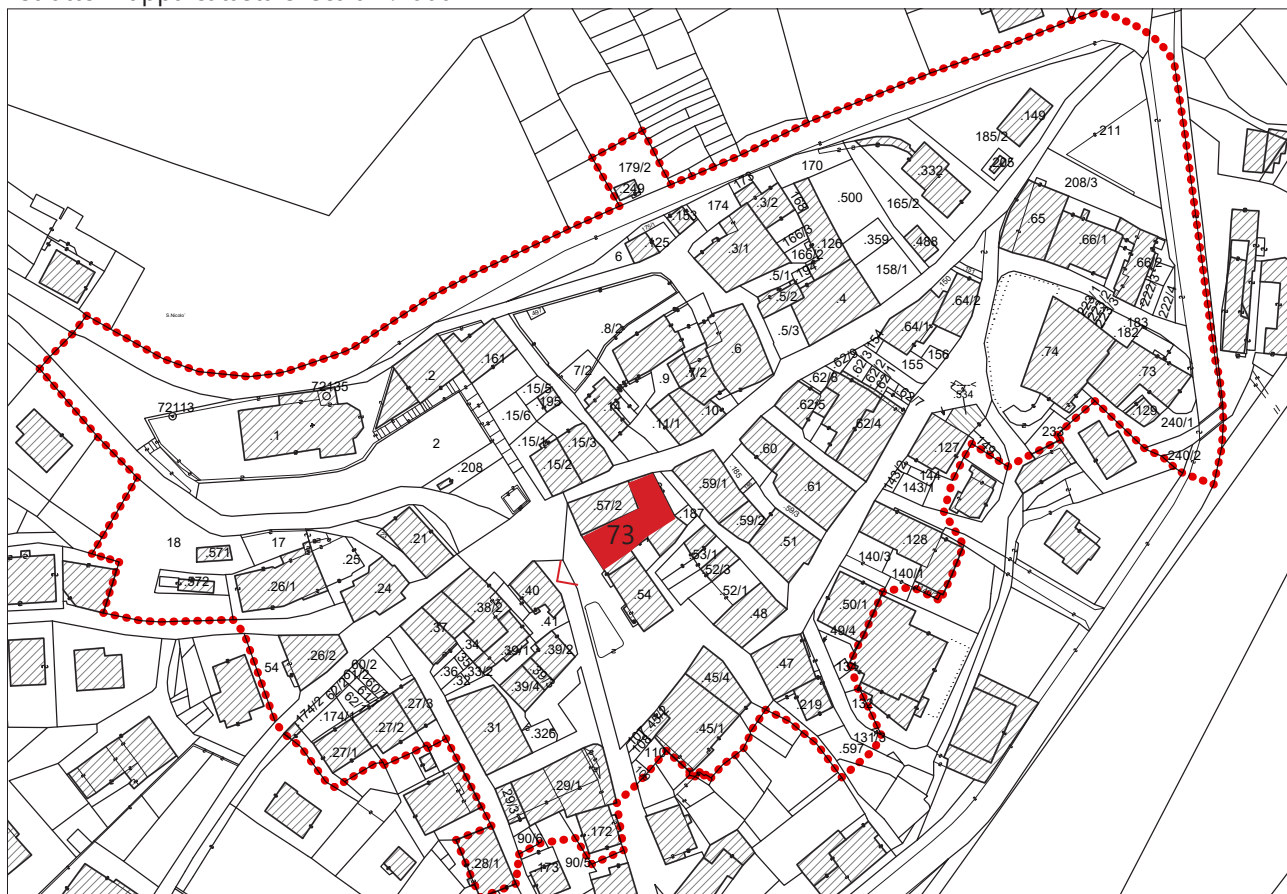
# P.R.G. del Comune di Carisolo - Variante 2019

## Rilevazione degli insediamenti storici

NUMERO	73	FOGLIO DI MAPPA	10
COMUNITA' DI VALLE	C8	N. DI PARTICELLA ED.	57/1
COMUNE AMMINISTRATIVO	CARISOLO	DATA RILIEVO	NOVEMBRE 2018
COMUNE CATASTALE	CARISOLO	RILEVATORE	
INDIRIZZO/LOCALITA'			



Estratto mappa catastale scala 1:2000



> Cono ottico

■ Unità edilizia

..... Perimetro centro storico

## ANALISI

1. Tipologia funzionale	UNITA' EDILIZIA:		edificio residenziale:				A	X
			-p.t. ad uso comm.le - artig. utilizzato				a1	
			-p.t. ad uso comm.le - artig. non utilizzato				a2	
			edificio produttivo				B	
			edificio speciale				C	
			edificio ad uso agricolo - zootecnico				D	
			edificio rustico - baita				E	
			edificio accessorio				F	
	MANUFATTO:		elemento puntuale				G1	
		elemento lineare				G2		
1.1 Destinazione d'uso dell'unità edilizia:	conservata							X
	modificata parzialmente							
	modificata totalmente							
1.2 Stato della proprietà dell'unità edilizia:	Privata	X	Comune					
	Stato		ITEA					
	Provincia Autonoma di Trento		Enti ed Ass. religiose					
2. Epoca di costruzione:	anteriore al 1860						8	X
	tra il 1860 e il 1939						6	
	posteriore al 1939						4	
3. Tipologia architettonica storica dell'unità edilizia:	alta definizione						8	
	media definizione						6	
	bassa definizione						4	
	nessuna definizione						0	X
4. Permanenza dei caratteri formali tradizionali:	volumetrici	2		1		0	X	
	costruttivi	2		1		0	X	
	complementari	2		1		0	X	
	aspetti decorativi	2		1		0	X	
5. Degrado strutturale:	nullo							X
	medio							
	elevato							
6. Grado di utilizzo dell'unità edilizia:	utilizzato							X
	sottoutilizzato							
	in stato di abbandono							
7. Spazi di pertinenza:	Ap1							
	Ap2							X
	Ap3							
8. Vincoli legislativi:	Legge 15/2015		d.p.p. 8-61/Leg. 5/2017		Art.8 N.d.A./P.U.P.			
9. Categ. d'interv. piano vigente:	Ristrutturazione							
10. Note:	Piano terra commerciale							

## PROGETTO

11. Categ. d'intervento prevista:	R3 - Interventi di ristrutturazione edilizia							
12. Prescrizioni particolari:								
12.1 Interventi specifici ammessi:								
13. Categoria d'intervento prevista per gli spazi di pertinenza:	Inedificabilità							



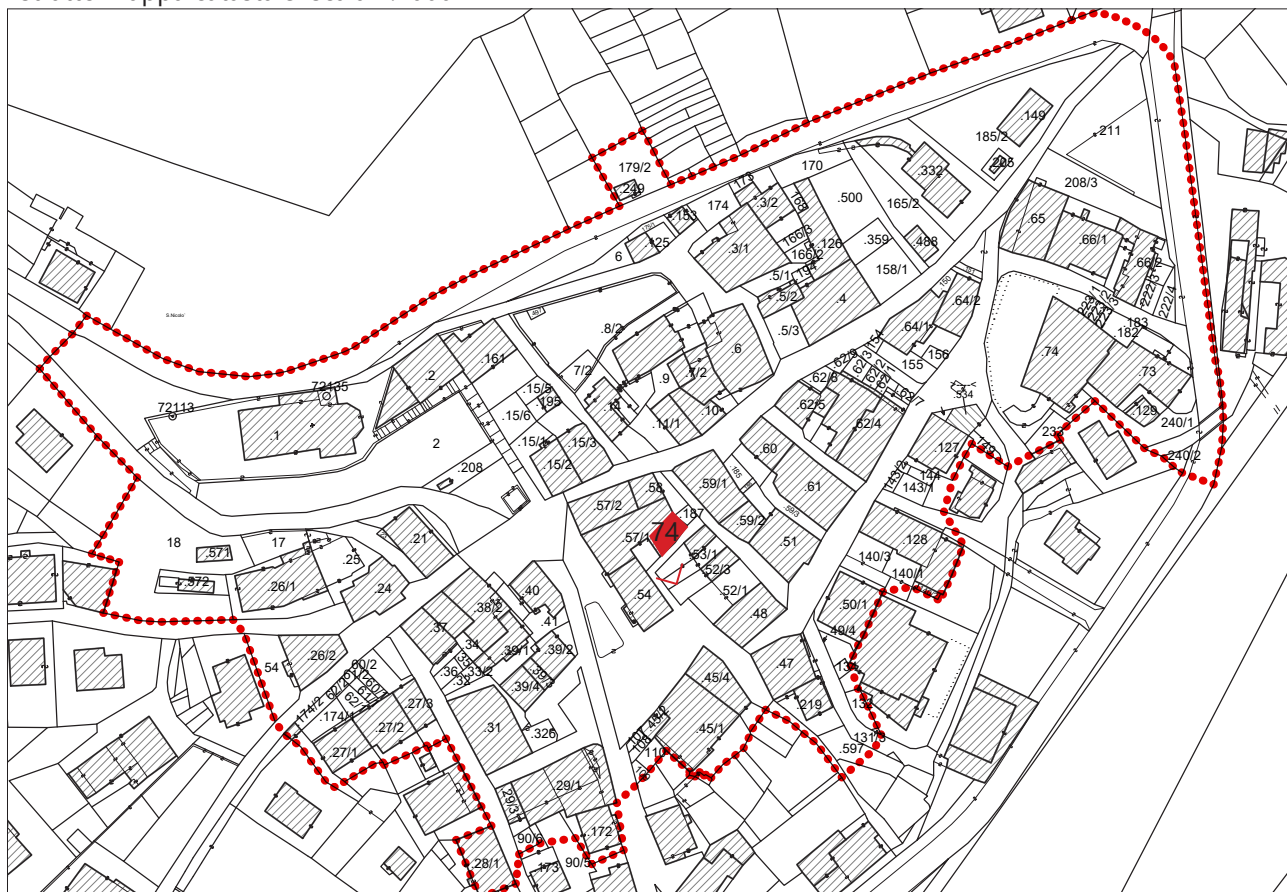
# P.R.G. del Comune di Carisolo - Variante 2019

## Rilevazione degli insediamenti storici

NUMERO	74	FOGLIO DI MAPPA	10
COMUNITA' DI VALLE	C8	N. DI PARTICELLA ED.	187
COMUNE AMMINISTRATIVO	CARISOLO	DATA RILIEVO	NOVEMBRE 2018
COMUNE CATASTALE	CARISOLO	RILEVATORE	
INDIRIZZO/LOCALITA'			



Estratto mappa catastale scala 1:2000



> Cono ottico

Unità' edilizia

Perimetro centro storico



## ANALISI

1. Tipologia funzionale	UNITA' EDILIZIA:		edificio residenziale:		A	X
			-p.t. ad uso comm.le - artig. utilizzato		a1	
			-p.t. ad uso comm.le - artig. non utilizzato		a2	
			edificio produttivo		B	
			edificio speciale		C	
			edificio ad uso agricolo - zootecnico		D	
			edificio rustico - baita		E	
			edificio accessorio		F	
	MANUFATTO:		elemento puntuale		G1	
		elemento lineare		G2		
1.1 Destinazione d'uso dell'unità edilizia:	conservata					X
	modificata parzialmente					
	modificata totalmente					
1.2 Stato della proprietà dell'unità edilizia:	Privata	X	Comune			
	Stato		ITEA			
	Provincia Autonoma di Trento		Enti ed Ass. religiose			
2. Epoca di costruzione:	anteriore al 1860				8	X
	tra il 1860 e il 1939				6	
	posteriore al 1939				4	
3. Tipologia architettonica storica dell'unità edilizia:	alta definizione				8	
	media definizione				6	
	bassa definizione				4	
	nessuna definizione				0	X
4. Permanenza dei caratteri formali tradizionali:	volumetrici	2		1	0	X
	costruttivi	2		1	0	X
	complementari	2		1	0	X
	aspetti decorativi	2		1	0	X
5. Degrado strutturale:	nullo					
	medio					X
	elevato					
6. Grado di utilizzo dell'unità edilizia:	utilizzato					X
	sottoutilizzato					
	in stato di abbandono					
7. Spazi di pertinenza:	Ap1					
	Ap2					X
	Ap3					
8. Vincoli legislativi:	Legge 15/2015		d.p.p. 8-61/Leg. 5/2017		Art.8 N.d.A./P.U.P.	
9. Categ. d'interv. piano vigente:	Ristrutturazione					
10. Note:						

## PROGETTO

11. Categ. d'intervento prevista:	R3 - Interventi di ristrutturazione edilizia					
12. Prescrizioni particolari:						
12.1 Interventi specifici ammessi:						
13. Categoria d'intervento prevista per gli spazi di pertinenza:	Inedificabilità					

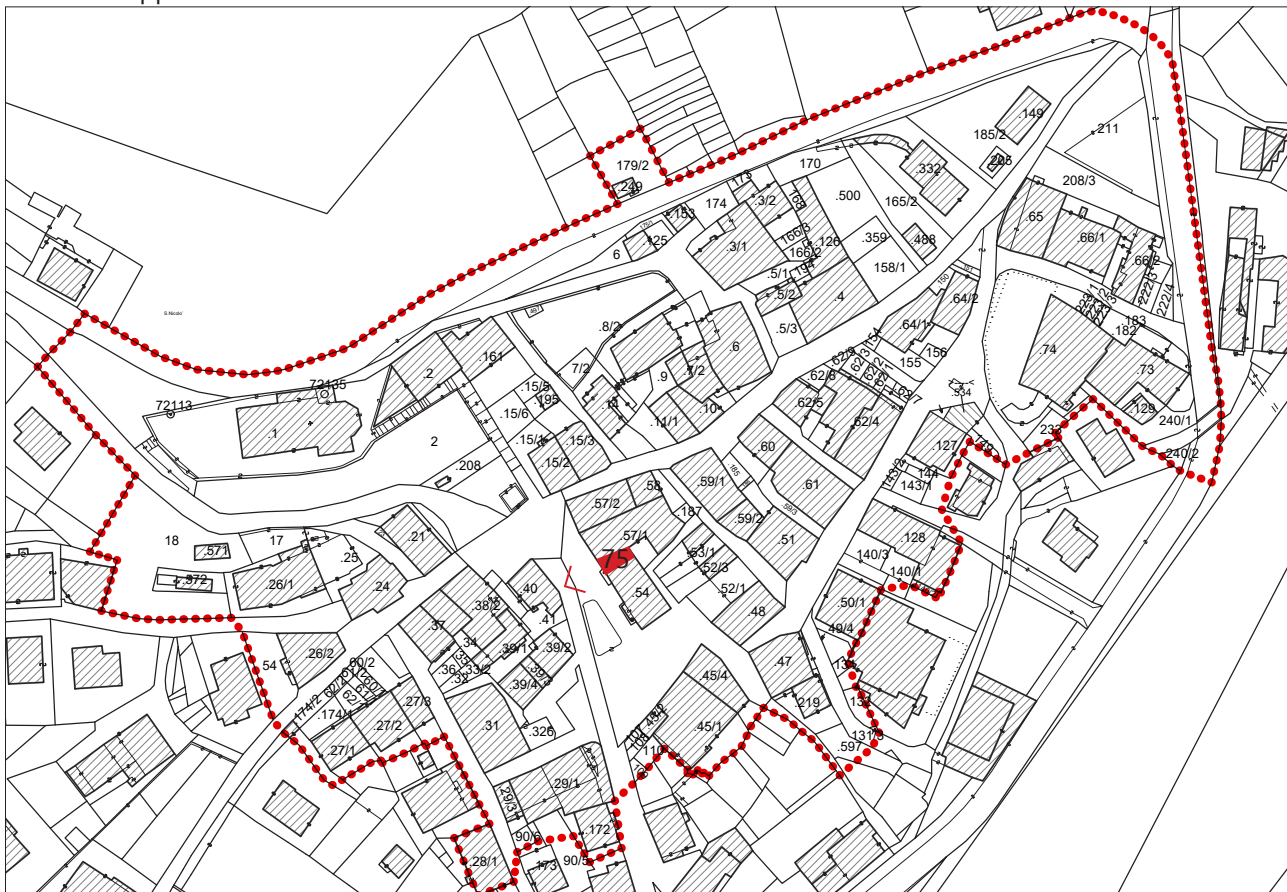
# P.R.G. del Comune di Carisolo - Variante 2019

## Rilevazione degli insediamenti storici

NUMERO	75	FOGLIO DI MAPPA	10
COMUNITA' DI VALLE	C8	N. DI PARTICELLA ED.	54
COMUNE AMMINISTRATIVO	CARISOLO	DATA RILIEVO	NOVEMBRE 2018
COMUNE CATASTALE	CARISOLO	RILEVATORE	
INDIRIZZO/LOCALITA'			



Estratto mappa catastale scala 1:2000



> Cono ottico

■ Unità' edilizia

..... Perimetro centro storico

## ANALISI

1. Tipologia funzionale	UNITA' EDILIZIA:		edificio residenziale:				A	X
			-p.t. ad uso comm.le - artig. utilizzato				a1	
			-p.t. ad uso comm.le - artig. non utilizzato				a2	
			edificio produttivo				B	
			edificio speciale				C	
			edificio ad uso agricolo - zootecnico				D	
			edificio rustico - baita				E	
			edificio accessorio				F	
	MANUFATTO:		elemento puntuale				G1	
		elemento lineare				G2		
1.1 Destinazione d'uso dell'unità edilizia:	conservata							X
	modificata parzialmente							
	modificata totalmente							
1.2 Stato della proprietà dell'unità edilizia:	Privata	X	Comune					
	Stato		ITEA					
	Provincia Autonoma di Trento		Enti ed Ass. religiose					
2. Epoca di costruzione:	anteriore al 1860						8	X
	tra il 1860 e il 1939						6	
	posteriore al 1939						4	
3. Tipologia architettonica storica dell'unità edilizia:	alta definizione						8	
	media definizione						6	
	bassa definizione						4	
	nessuna definizione						0	X
4. Permanenza dei caratteri formali tradizionali:	volumetrici	2		1		0	X	
	costruttivi	2		1		0	X	
	complementari	2		1		0	X	
	aspetti decorativi	2		1		0	X	
5. Degrado strutturale:	nullo							X
	medio							
	elevato							
6. Grado di utilizzo dell'unità edilizia:	utilizzato							X
	sottoutilizzato							
	in stato di abbandono							
7. Spazi di pertinenza:	Ap1							
	Ap2							X
	Ap3							
8. Vincoli legislativi:	Legge 15/2015		d.p.p. 8-61/Leg. 5/2017		Art.8 N.d.A./P.U.P.			
9. Categ. d'interv. piano vigente:	Ristrutturazione							
10. Note:	Piano terra commerciale							

## PROGETTO

11. Categ. d'intervento prevista:	R3 - Interventi di ristrutturazione edilizia							
12. Prescrizioni particolari:								
12.1 Interventi specifici ammessi:								
13. Categoria d'intervento prevista per gli spazi di pertinenza:	Inedificabilità							



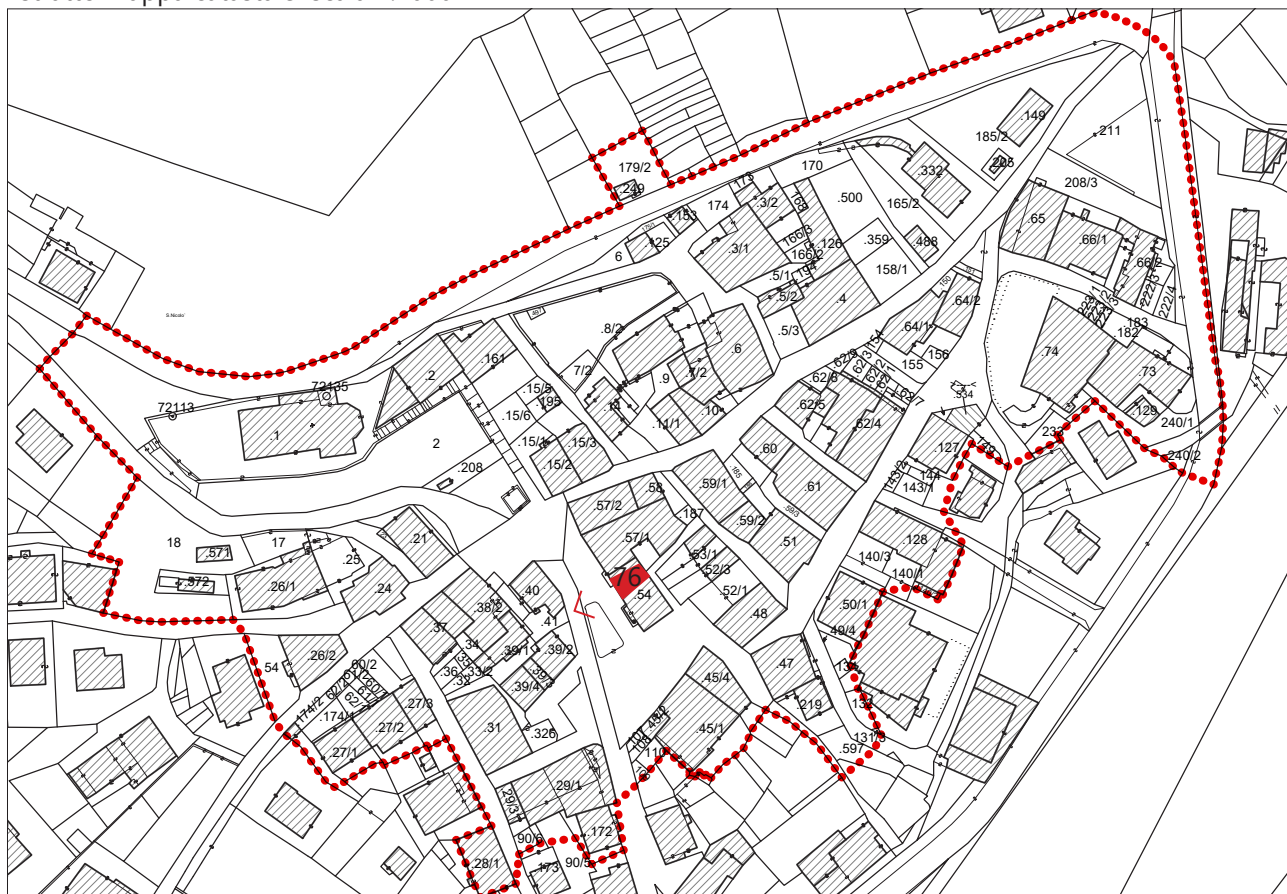
# P.R.G. del Comune di Carisolo - Variante 2019

## Rilevazione degli insediamenti storici

NUMERO	76	FOGLIO DI MAPPA	10
COMUNITA' DI VALLE	C8	N. DI PARTICELLA ED.	54
COMUNE AMMINISTRATIVO	CARISOLO	DATA RILIEVO	NOVEMBRE 2018
COMUNE CATASTALE	CARISOLO	RILEVATORE	
INDIRIZZO/LOCALITA'			



Estratto mappa catastale scala 1:2000



> Cono ottico

Unità' edilizia

Perimetro centro storico

## ANALISI

1. Tipologia funzionale	UNITA' EDILIZIA:		edificio residenziale:		A	X
			-p.t. ad uso comm.le - artig. utilizzato		a1	
			-p.t. ad uso comm.le - artig. non utilizzato		a2	
			edificio produttivo		B	
			edificio speciale		C	
			edificio ad uso agricolo - zootecnico		D	
			edificio rustico - baita		E	
			edificio accessorio		F	
	MANUFATTO:		elemento puntuale		G1	
		elemento lineare		G2		
1.1 Destinazione d'uso dell'unità edilizia:	conservata					X
	modificata parzialmente					
	modificata totalmente					
1.2 Stato della proprietà dell'unità edilizia:	Privata	X	Comune			
	Stato		ITEA			
	Provincia Autonoma di Trento		Enti ed Ass. religiose			
2. Epoca di costruzione:	anteriore al 1860				8	X
	tra il 1860 e il 1939				6	
	posteriore al 1939				4	
3. Tipologia architettonica storica dell'unità edilizia:	alta definizione				8	
	media definizione				6	
	bassa definizione				4	
	nessuna definizione				0	X
4. Permanenza dei caratteri formali tradizionali:	volumetrici	2	1	0	X	
	costruttivi	2	1	0	X	
	complementari	2	1	0	X	
	aspetti decorativi	2	1	0	X	
5. Degrado strutturale:	nullo					
	medio					X
	elevato					
6. Grado di utilizzo dell'unità edilizia:	utilizzato					X
	sottoutilizzato					
	in stato di abbandono					
7. Spazi di pertinenza:	Ap1					
	Ap2					X
	Ap3					
8. Vincoli legislativi:	Legge 15/2015		d.p.p. 8-61/Leg. 5/2017		Art.8 N.d.A./P.U.P.	
9. Categ. d'interv. piano vigente:	Ristrutturazione					
10. Note:	Piano terra commerciale					

## PROGETTO

11. Categ. d'intervento prevista:	R3 - Interventi di ristrutturazione edilizia		
12. Prescrizioni particolari:			
12.1 Interventi specifici ammessi:			
13. Categoria d'intervento prevista per gli spazi di pertinenza:	Inedificabilità		



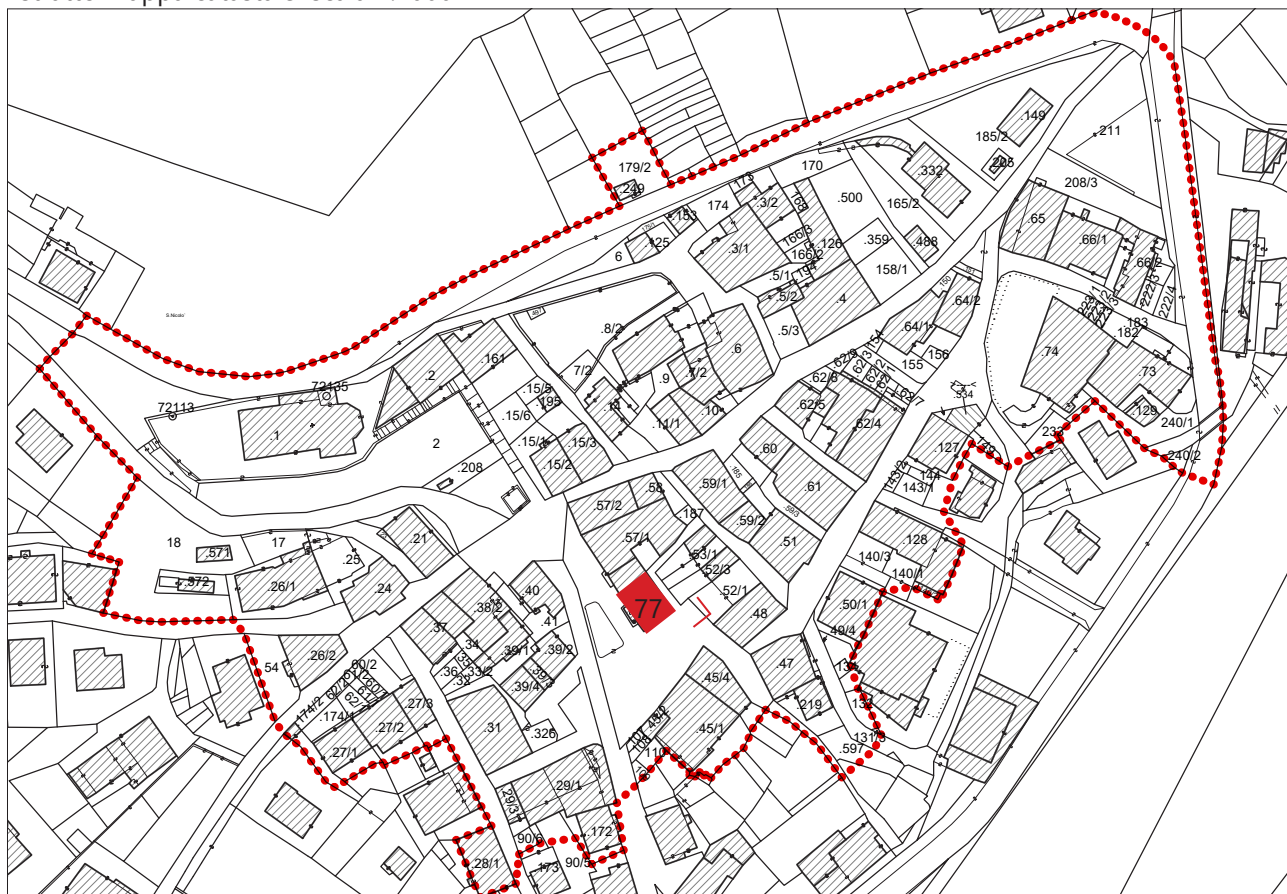
# P.R.G. del Comune di Carisolo - Variante 2019

## Rilevazione degli insediamenti storici

NUMERO	77	FOGLIO DI MAPPA	10
COMUNITA' DI VALLE	C8	N. DI PARTICELLA ED.	54
COMUNE AMMINISTRATIVO	CARISOLO	DATA RILIEVO	NOVEMBRE 2018
COMUNE CATASTALE	CARISOLO	RILEVATORE	
INDIRIZZO/LOCALITA'			



Estratto mappa catastale scala 1:2000



> Cono ottico

Unita' edilizia

Perimetro centro storico



## ANALISI

1. Tipologia funzionale	UNITA' EDILIZIA:		edificio residenziale:		A	X
			-p.t. ad uso comm.le - artig. utilizzato		a1	
			-p.t. ad uso comm.le - artig. non utilizzato		a2	
			edificio produttivo		B	
			edificio speciale		C	
			edificio ad uso agricolo - zootecnico		D	
			edificio rustico - baita		E	
			edificio accessorio		F	
	MANUFATTO:		elemento puntuale		G1	
		elemento lineare		G2		
1.1 Destinazione d'uso dell'unità edilizia:	conservata					X
	modificata parzialmente					
	modificata totalmente					
1.2 Stato della proprietà dell'unità edilizia:	Privata	X	Comune			
	Stato		ITEA			
	Provincia Autonoma di Trento		Enti ed Ass. religiose			
2. Epoca di costruzione:	anteriore al 1860				8	X
	tra il 1860 e il 1939				6	
	posteriore al 1939				4	
3. Tipologia architettonica storica dell'unità edilizia:	alta definizione				8	
	media definizione				6	
	bassa definizione				4	
	nessuna definizione				0	X
4. Permanenza dei caratteri formali tradizionali:	volumetrici	2	1	0	X	
	costruttivi	2	1	0	X	
	complementari	2	1	0	X	
	aspetti decorativi	2	1	0	X	
5. Degrado strutturale:	nullo					X
	medio					
	elevato					
6. Grado di utilizzo dell'unità edilizia:	utilizzato					X
	sottoutilizzato					
	in stato di abbandono					
7. Spazi di pertinenza:	Ap1					
	Ap2					X
	Ap3					
8. Vincoli legislativi:	Legge 15/2015	d.p.p. 8-61/Leg. 5/2017	Art.8 N.d.A./P.U.P.			
9. Categ. d'interv. piano vigente:	Ristrutturazione					
10. Note:	Piano terra commerciale					

## PROGETTO

11. Categ. d'intervento prevista:	R3 - Interventi di ristrutturazione edilizia		
12. Prescrizioni particolari:			
12.1 Interventi specifici ammessi:			
13. Categoria d'intervento prevista per gli spazi di pertinenza:	Inedificabilità		

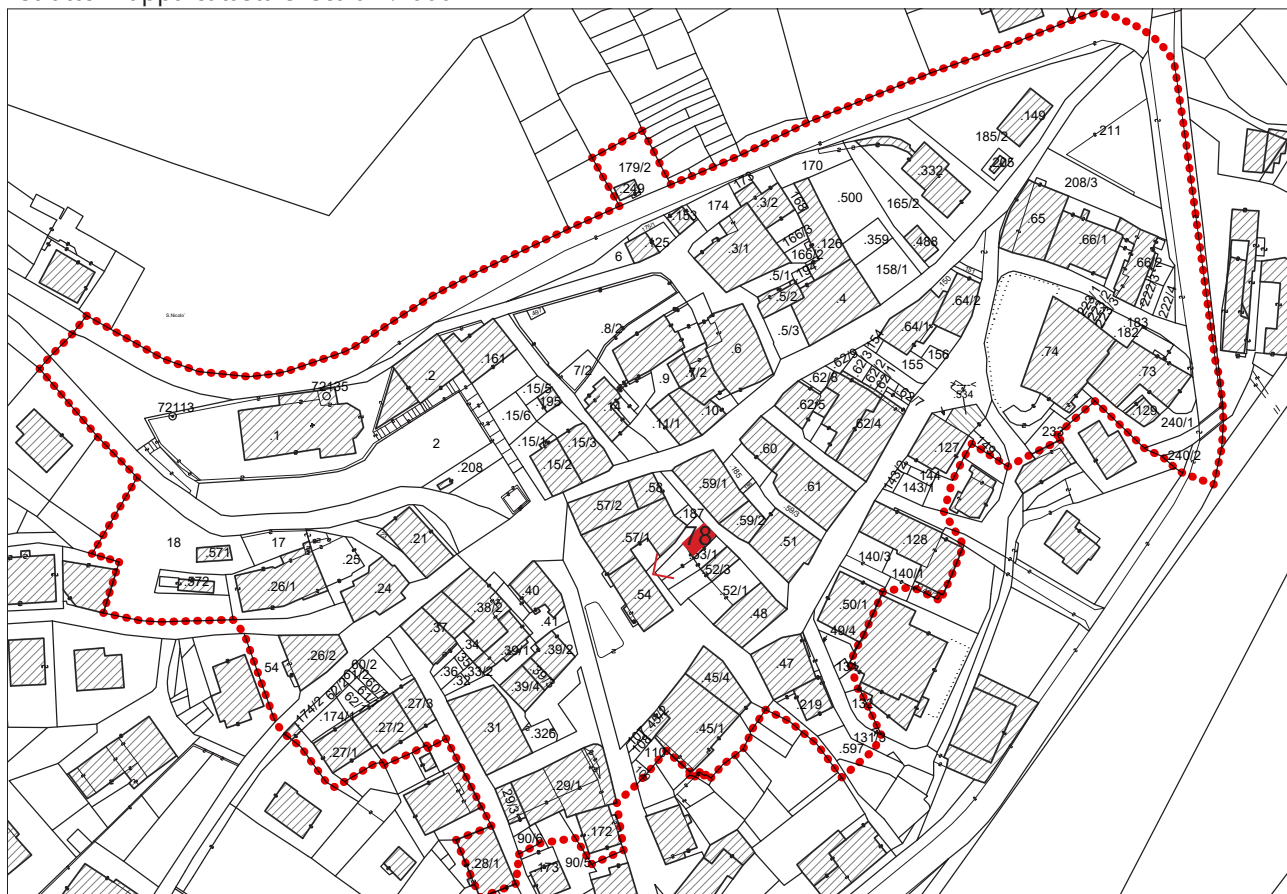
# P.R.G. del Comune di Carisolo - Variante 2019

## Rilevazione degli insediamenti storici

NUMERO	78	FOGLIO DI MAPPA	10
COMUNITA' DI VALLE	C8	N. DI PARTICELLA ED.	53/1-53/2
COMUNE AMMINISTRATIVO	CARISOLO	DATA RILIEVO	NOVEMBRE 2018
COMUNE CATASTALE	CARISOLO	RILEVATORE	
INDIRIZZO/LOCALITA'			



Estratto mappa catastale scala 1:2000



> Cono ottico

■ Unità edilizia

..... Perimetro centro storico

## ANALISI

1. Tipologia funzionale	UNITA' EDILIZIA:		edificio residenziale:		A	X
			-p.t. ad uso comm.le - artig. utilizzato		a1	
			-p.t. ad uso comm.le - artig. non utilizzato		a2	
			edificio produttivo		B	
			edificio speciale		C	
			edificio ad uso agricolo - zootecnico		D	
			edificio rustico - baita		E	
			edificio accessorio		F	
	MANUFATTO:		elemento puntuale		G1	
		elemento lineare		G2		
1.1 Destinazione d'uso dell'unità edilizia:	conservata					X
	modificata parzialmente					
	modificata totalmente					
1.2 Stato della proprietà dell'unità edilizia:	Privata	X	Comune			
	Stato		ITEA			
	Provincia Autonoma di Trento		Enti ed Ass. religiose			
2. Epoca di costruzione:	anteriore al 1860				8	X
	tra il 1860 e il 1939				6	
	posteriore al 1939				4	
3. Tipologia architettonica storica dell'unità edilizia:	alta definizione				8	
	media definizione				6	
	bassa definizione				4	
	nessuna definizione				0	X
4. Permanenza dei caratteri formali tradizionali:	volumetrici	2		1	0	X
	costruttivi	2		1	0	X
	complementari	2		1	0	X
	aspetti decorativi	2		1	0	X
5. Degrado strutturale:	nullo					X
	medio					
	elevato					
6. Grado di utilizzo dell'unità edilizia:	utilizzato					X
	sottoutilizzato					
	in stato di abbandono					
7. Spazi di pertinenza:	Ap1					
	Ap2					X
	Ap3					
8. Vincoli legislativi:	Legge 15/2015		d.p.p. 8-61/Leg. 5/2017		Art.8 N.d.A./P.U.P.	
9. Categ. d'interv. piano vigente:	Ristrutturazione					
10. Note:						

## PROGETTO

11. Categ. d'intervento prevista:	R3 - Interventi di ristrutturazione edilizia					
12. Prescrizioni particolari:						
12.1 Interventi specifici ammessi:						
13. Categoria d'intervento prevista per gli spazi di pertinenza:	Inedificabilità					



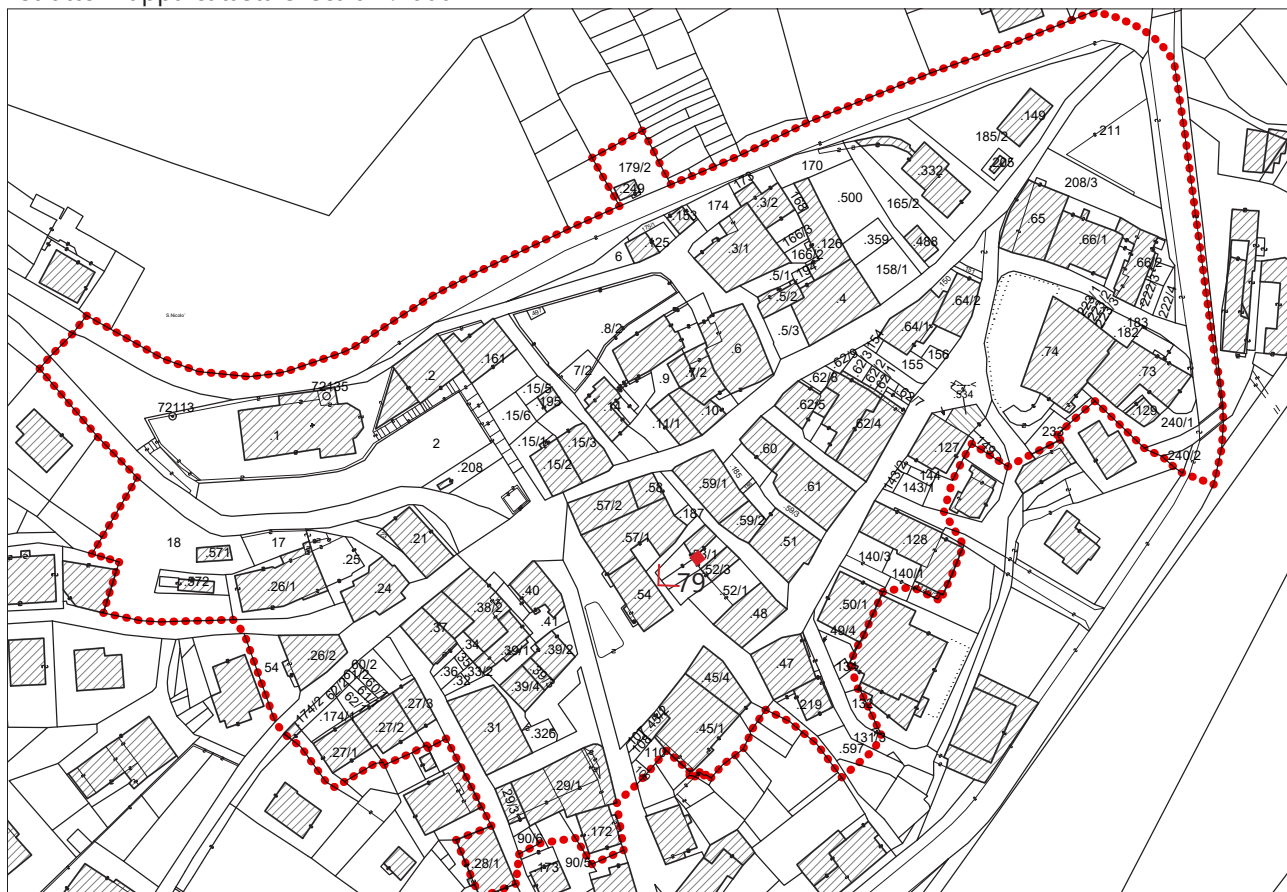
# P.R.G. del Comune di Carisolo - Variante 2019

## Rilevazione degli insediamenti storici

NUMERO	79	FOGLIO DI MAPPA	10
COMUNITA' DI VALLE	C8	N. DI PARTICELLA ED.	
COMUNE AMMINISTRATIVO	CARISOLO	DATA RILIEVO	NOVEMBRE 2018
COMUNE CATASTALE	CARISOLO	RILEVATORE	
INDIRIZZO/LOCALITA'			



Estratto mappa catastale scala 1:2000



> Cono ottico

■ Unità edilizia

..... Perimetro centro storico

## ANALISI

1. Tipologia funzionale	UNITA' EDILIZIA:	edificio residenziale:	A	X	
		-p.t. ad uso comm.le - artig. utilizzato	a1		
		-p.t. ad uso comm.le - artig. non utilizzato	a2		
		edificio produttivo	B		
		edificio speciale	C		
		edificio ad uso agricolo - zootecnico	D		
		edificio rustico - baita	E		
		edificio accessorio	F		
	MANUFATTO:	elemento puntuale	G1		
	elemento lineare	G2			
1.1 Destinazione d'uso dell'unità edilizia:	conservata			X	
	modificata parzialmente				
	modificata totalmente				
1.2 Stato della proprietà dell'unità edilizia:	Privata	X	Comune		
	Stato		ITEA		
	Provincia Autonoma di Trento		Enti ed Ass. religiose		
2. Epoca di costruzione:	anteriore al 1860		8	X	
	tra il 1860 e il 1939		6		
	posteriore al 1939		4		
3. Tipologia architettonica storica dell'unità edilizia:	alta definizione		8		
	media definizione		6		
	bassa definizione		4		
	nessuna definizione		0	X	
4. Permanenza dei caratteri formali tradizionali:	volumetrici	2	1	0	X
	costruttivi	2	1	0	X
	complementari	2	1	0	X
	aspetti decorativi	2	1	0	X
5. Degrado strutturale:	nullo			X	
	medio				
	elevato				
6. Grado di utilizzo dell'unità edilizia:	utilizzato			X	
	sottoutilizzato				
	in stato di abbandono				
7. Spazi di pertinenza:	Ap1				
	Ap2			X	
	Ap3				
8. Vincoli legislativi:	Legge 15/2015	d.p.p. 8-61/Leg. 5/2017	Art.8 N.d.A./P.U.P.		
9. Categ. d'interv. piano vigente:	Ristrutturazione				
10. Note:					

## PROGETTO

11. Categ. d'intervento prevista:	R3 - Interventi di ristrutturazione edilizia		
12. Prescrizioni particolari:			
12.1 Interventi specifici ammessi:			
13. Categoria d'intervento prevista per gli spazi di pertinenza:	Inedificabilità		



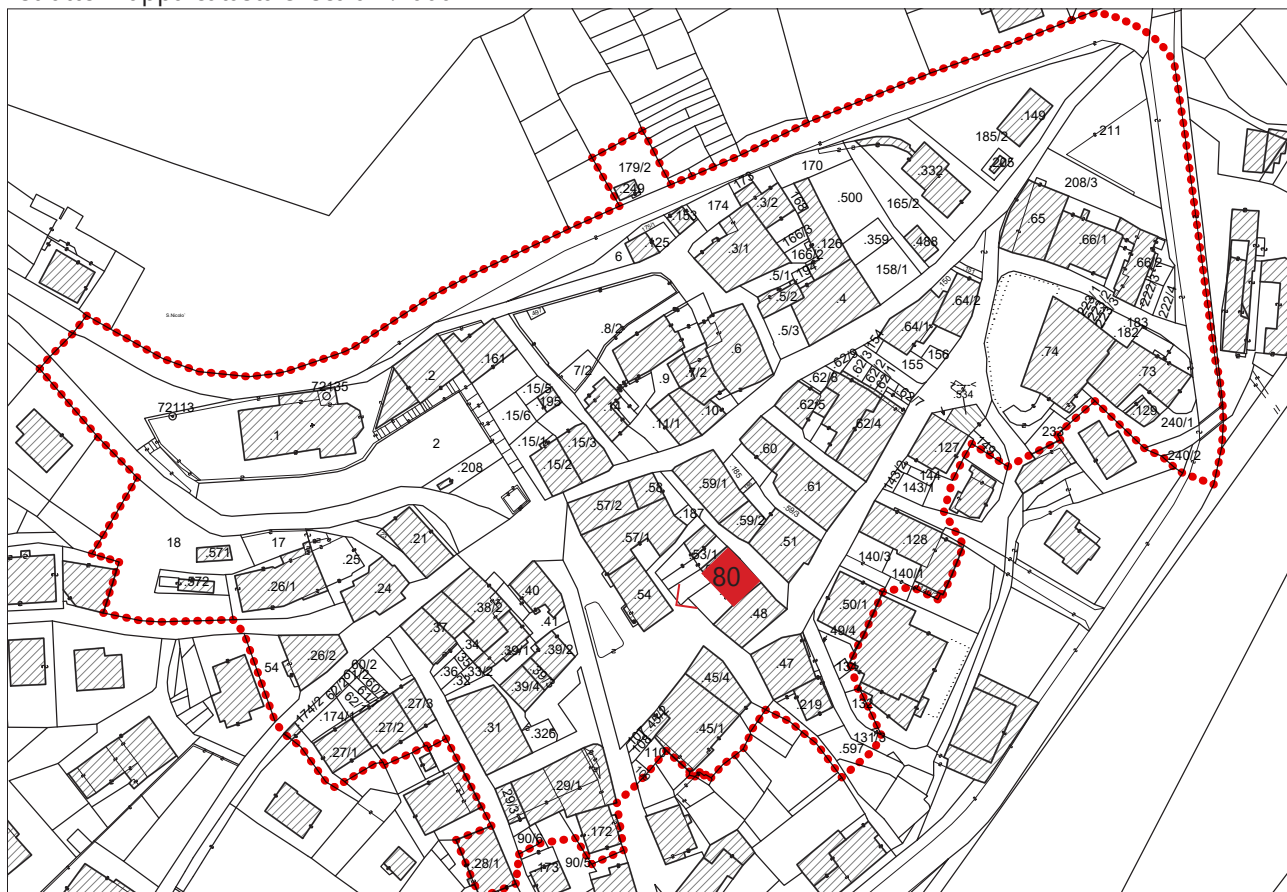
# P.R.G. del Comune di Carisolo - Variante 2019

## Rilevazione degli insediamenti storici

NUMERO	80	FOGLIO DI MAPPA	10
COMUNITA' DI VALLE	C8	N. DI PARTICELLA ED.	52/3-52/1
COMUNE AMMINISTRATIVO	CARISOLO	DATA RILIEVO	NOVEMBRE 2018
COMUNE CATASTALE	CARISOLO	RILEVATORE	
INDIRIZZO/LOCALITA'			



Estratto mappa catastale scala 1:2000



> Cono ottico

Unita' edilizia

..... Perimetro centro storico



## ANALISI

1. Tipologia funzionale	UNITA' EDILIZIA:	edificio residenziale:				A	X
		-p.t. ad uso comm.le - artig. utilizzato				a1	
		-p.t. ad uso comm.le - artig. non utilizzato				a2	
		edificio produttivo				B	
		edificio speciale				C	
		edificio ad uso agricolo - zootecnico				D	
		edificio rustico - baita				E	
		edificio accessorio				F	
	MANUFATTO:	elemento puntuale				G1	
	elemento lineare				G2		
1.1 Destinazione d'uso dell'unità edilizia:	conservata						X
	modificata parzialmente						
	modificata totalmente						
1.2 Stato della proprietà dell'unità edilizia:	Privata	X	Comune				
	Stato		ITEA				
	Provincia Autonoma di Trento		Enti ed Ass. religiose				
2. Epoca di costruzione:	anteriore al 1860					8	X
	tra il 1860 e il 1939					6	
	posteriore al 1939					4	
3. Tipologia architettonica storica dell'unità edilizia:	alta definizione					8	
	media definizione					6	
	bassa definizione					4	
	nessuna definizione					0	X
4. Permanenza dei caratteri formali tradizionali:	volumetrici	2		1		0	X
	costruttivi	2		1		0	X
	complementari	2		1		0	X
	aspetti decorativi	2		1		0	X
5. Degrado strutturale:	nullo						X
	medio						
	elevato						
6. Grado di utilizzo dell'unità edilizia:	utilizzato						X
	sottoutilizzato						
	in stato di abbandono						
7. Spazi di pertinenza:	Ap1						
	Ap2						X
	Ap3						
8. Vincoli legislativi:	Legge 15/2015		d.p.p. 8-61/Leg. 5/2017		Art.8 N.d.A./P.U.P.		
9. Categ. d'interv. piano vigente:	Ristrutturazione						
10. Note:	Piano terra terziario						

## PROGETTO

11. Categ. d'intervento prevista:	R3 - Interventi di ristrutturazione edilizia		
12. Prescrizioni particolari:			
12.1 Interventi specifici ammessi:			
13. Categoria d'intervento prevista per gli spazi di pertinenza:	Inedificabilità		

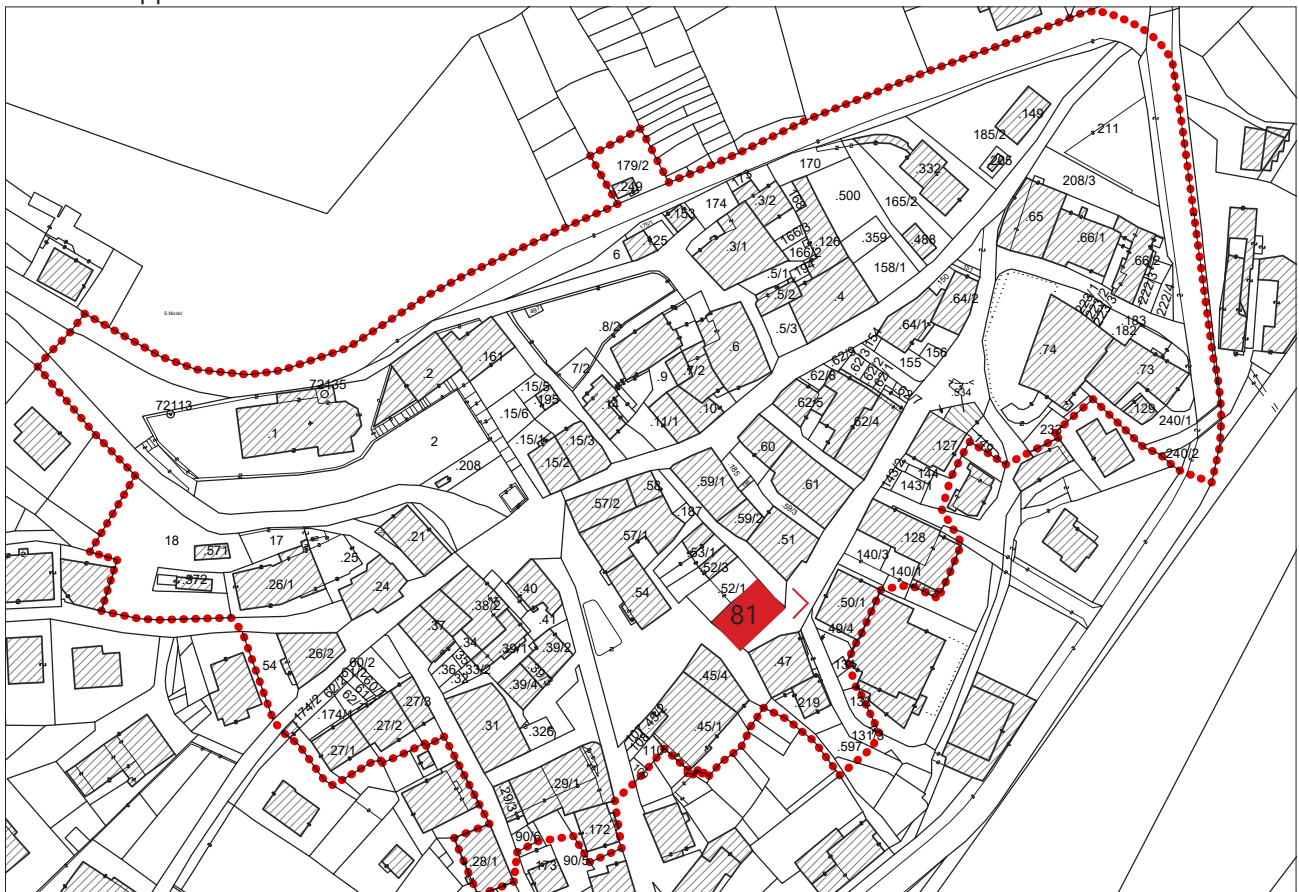
## P.R.G. del Comune di Carisolo - Variante 2019

### Rilevazione degli insediamenti storici

NUMERO	81	FOGLIO DI MAPPA	10
COMUNITA' DI VALLE	C8	N. DI PARTICELLA ED.	48
COMUNE AMMINISTRATIVO	CARISOLO	DATA RILIEVO	NOVEMBRE 2018
COMUNE CATASTALE	CARISOLO	RILEVATORE	
INDIRIZZO/LOCALITA'			



Estratto mappa catastale scala 1:2000



> Cono ottico

Unita' edilizia

..... Perimetro centro storico

## ANALISI

1. Tipologia funzionale	UNITA' EDILIZIA:		edificio residenziale:		A	X
			-p.t. ad uso comm.le - artig. utilizzato		a1	
			-p.t. ad uso comm.le - artig. non utilizzato		a2	
			edificio produttivo		B	
			edificio speciale		C	
			edificio ad uso agricolo - zootecnico		D	
			edificio rustico - baita		E	
			edificio accessorio		F	
	MANUFATTO:		elemento puntuale		G1	
		elemento lineare		G2		
1.1 Destinazione d'uso dell'unità edilizia:	conservata					X
	modificata parzialmente					
	modificata totalmente					
1.2 Stato della proprietà dell'unità edilizia:	Privata	X	Comune			
	Stato		ITEA			
	Provincia Autonoma di Trento		Enti ed Ass. religiose			
2. Epoca di costruzione:	anteriore al 1860				8	X
	tra il 1860 e il 1939				6	
	posteriore al 1939				4	
3. Tipologia architettonica storica dell'unità edilizia:	alta definizione				8	
	media definizione				6	
	bassa definizione				4	
	nessuna definizione				0	X
4. Permanenza dei caratteri formali tradizionali:	volumetrici	2	1	0	X	
	costruttivi	2	1	0	X	
	complementari	2	1	0	X	
	aspetti decorativi	2	1	0	X	
5. Degrado strutturale:	nullo					X
	medio					
	elevato					
6. Grado di utilizzo dell'unità edilizia:	utilizzato					
	sottoutilizzato					X
	in stato di abbandono					
7. Spazi di pertinenza:	Ap1					
	Ap2					
	Ap3					X
8. Vincoli legislativi:	Legge 15/2015	d.p.p. 8-61/Leg. 5/2017	Art.8 N.d.A./P.U.P.			
9. Categ. d'interv. piano vigente:	Ristrutturazione totale					
10. Note:	Piano terra commerciale					

## PROGETTO

11. Categ. d'intervento prevista:	R2 - Interventi di ristrutturazione edilizia		
12. Prescrizioni particolari:			
12.1 Interventi specifici ammessi:			
13. Categoria d'intervento prevista per gli spazi di pertinenza:	Inedificabilità		



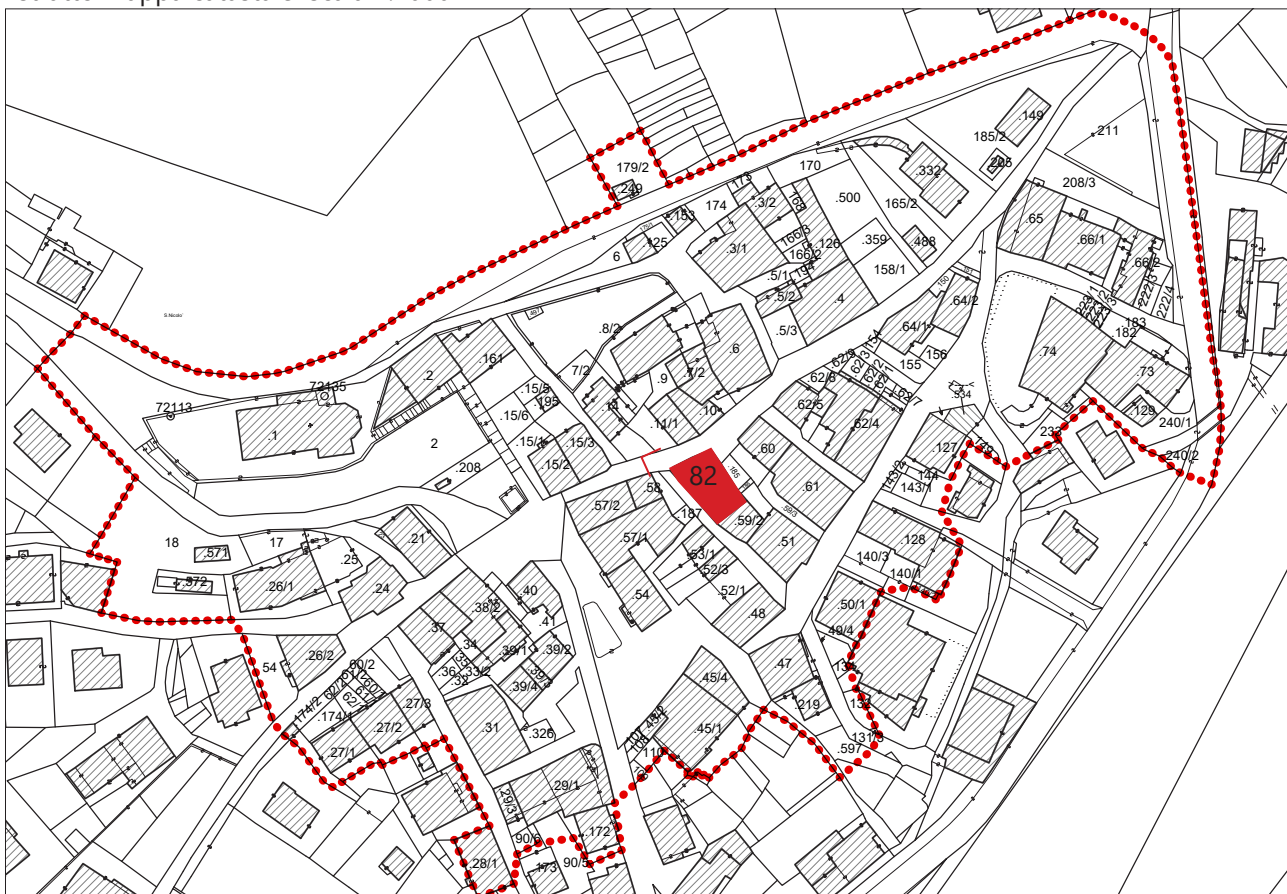
## P.R.G. del Comune di Carisolo - Variante 2019

### Rilevazione degli insediamenti storici

NUMERO	82	FOGLIO DI MAPPA	10
COMUNITA' DI VALLE	C8	N. DI PARTICELLA ED.	59/1
COMUNE AMMINISTRATIVO	CARISOLO	DATA RILIEVO	NOVEMBRE 2018
COMUNE CATASTALE	CARISOLO	RILEVATORE	
INDIRIZZO/LOCALITA'			



Estratto mappa catastale scala 1:2000



> Cono ottico

Unità' edilizia

Perimetro centro storico

## ANALISI

1. Tipologia funzionale	UNITA' EDILIZIA:		edificio residenziale:		A	X
			-p.t. ad uso comm.le - artig. utilizzato		a1	
			-p.t. ad uso comm.le - artig. non utilizzato		a2	
			edificio produttivo		B	
			edificio speciale		C	
			edificio ad uso agricolo - zootecnico		D	
			edificio rustico - baita		E	
			edificio accessorio		F	
	MANUFATTO:		elemento puntuale		G1	
		elemento lineare		G2		
1.1 Destinazione d'uso dell'unità edilizia:	conservata					X
	modificata parzialmente					
	modificata totalmente					
1.2 Stato della proprietà dell'unità edilizia:	Privata	X	Comune			
	Stato		ITEA			
	Provincia Autonoma di Trento		Enti ed Ass. religiose			
2. Epoca di costruzione:	anteriore al 1860				8	X
	tra il 1860 e il 1939				6	
	posteriore al 1939				4	
3. Tipologia architettonica storica dell'unità edilizia:	alta definizione				8	
	media definizione				6	
	bassa definizione				4	
	nessuna definizione				0	X
4. Permanenza dei caratteri formali tradizionali:	volumetrici	2		1	0	X
	costruttivi	2		1	0	X
	complementari	2		1	0	X
	aspetti decorativi	2		1	0	X
5. Degrado strutturale:	nullo					X
	medio					
	elevato					
6. Grado di utilizzo dell'unità edilizia:	utilizzato					X
	sottoutilizzato					
	in stato di abbandono					
7. Spazi di pertinenza:	Ap1					
	Ap2					X
	Ap3					
8. Vincoli legislativi:	Legge 15/2015		d.p.p. 8-61/Leg. 5/2017		Art.8 N.d.A./P.U.P.	
9. Categ. d'interv. piano vigente:	Ristrutturazione					
10. Note:						

## PROGETTO

11. Categ. d'intervento prevista:	R3 - Interventi di ristrutturazione edilizia					
12. Prescrizioni particolari:						
12.1 Interventi specifici ammessi:						
13. Categoria d'intervento prevista per gli spazi di pertinenza:	Inedificabilità					



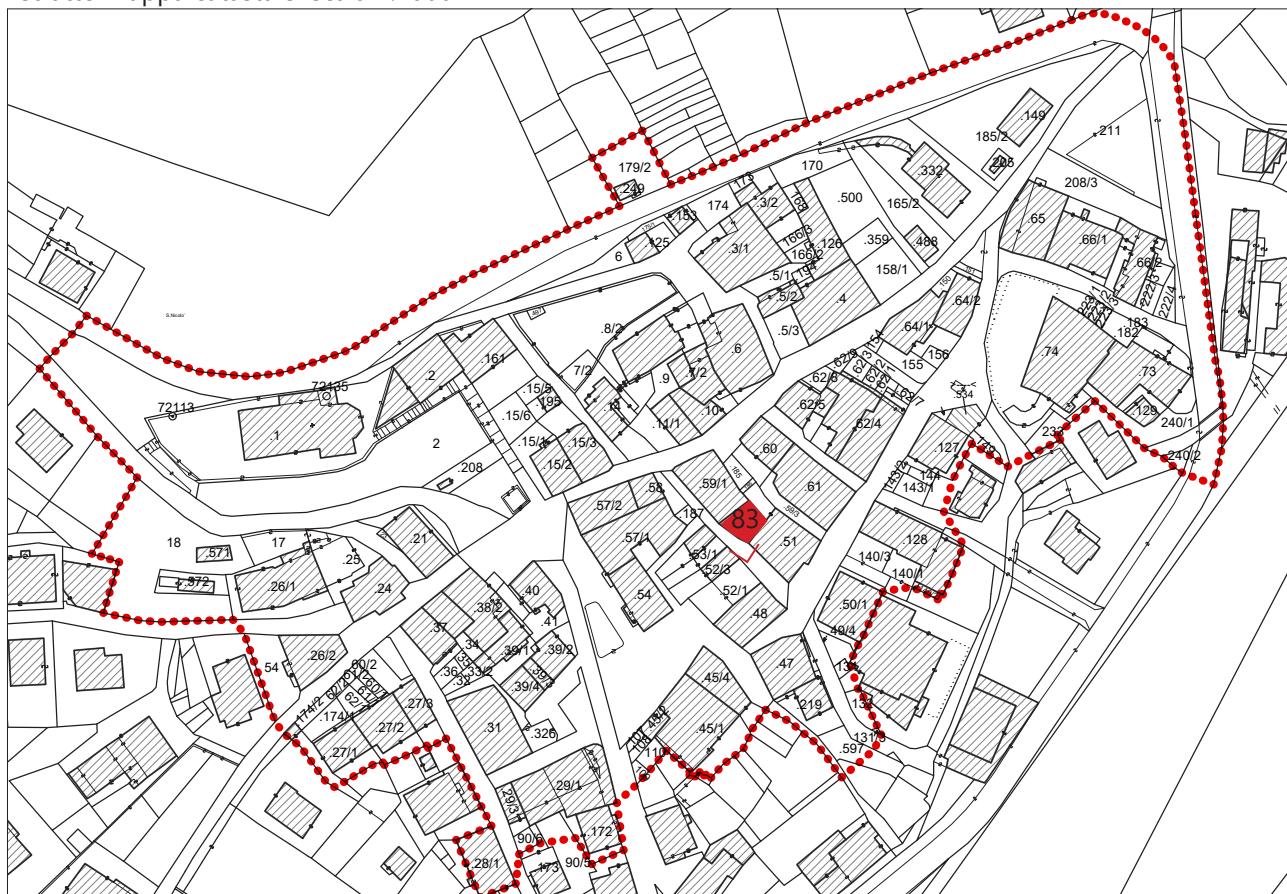
## P.R.G. del Comune di Carisolo - Variante 2019

### Rilevazione degli insediamenti storici

NUMERO	83	FOGLIO DI MAPPA	10
COMUNITA' DI VALLE	C8	N. DI PARTICELLA ED.	59/2
COMUNE AMMINISTRATIVO	CARISOLO	DATA RILIEVO	NOVEMBRE 2018
COMUNE CATASTALE	CARISOLO	RILEVATORE	
INDIRIZZO/LOCALITA'			



Estratto mappa catastale scala 1:2000



> Cono ottico

Unità' edilizia

..... Perimetro centro storico



## ANALISI

1. Tipologia funzionale	UNITA' EDILIZIA:		edificio residenziale:				A	X
			-p.t. ad uso comm.le - artig. utilizzato				a1	
			-p.t. ad uso comm.le - artig. non utilizzato				a2	
			edificio produttivo				B	
			edificio speciale				C	
			edificio ad uso agricolo - zootecnico				D	
			edificio rustico - baita				E	
			edificio accessorio				F	
	MANUFATTO:		elemento puntuale				G1	
		elemento lineare				G2		
1.1 Destinazione d'uso dell'unità edilizia:	conservata							X
	modificata parzialmente							
	modificata totalmente							
1.2 Stato della proprietà dell'unità edilizia:	Privata	X	Comune					
	Stato		ITEA					
	Provincia Autonoma di Trento		Enti ed Ass. religiose					
2. Epoca di costruzione:	anteriore al 1860						8	X
	tra il 1860 e il 1939						6	
	posteriore al 1939						4	
3. Tipologia architettonica storica dell'unità edilizia:	alta definizione						8	
	media definizione						6	
	bassa definizione						4	X
	nessuna definizione						0	
4. Permanenza dei caratteri formali tradizionali:	volumetrici	2		1		0	X	
	costruttivi	2		1		0	X	
	complementari	2		1		0	X	
	aspetti decorativi	2		1		0	X	
5. Degrado strutturale:	nullo							X
	medio							
	elevato							
6. Grado di utilizzo dell'unità edilizia:	utilizzato							X
	sottoutilizzato							
	in stato di abbandono							
7. Spazi di pertinenza:	Ap1							
	Ap2							X
	Ap3							
8. Vincoli legislativi:	Legge 15/2015		d.p.p. 8-61/Leg. 5/2017		Art.8 N.d.A./P.U.P.			
9. Categ. d'interv. piano vigente:	Ristrutturazione							
10. Note:								

## PROGETTO

11. Categ. d'intervento prevista:	R3 - Interventi di ristrutturazione edilizia							
12. Prescrizioni particolari:								
12.1 Interventi specifici ammessi:								
13. Categoria d'intervento prevista per gli spazi di pertinenza:	Inedificabilità							

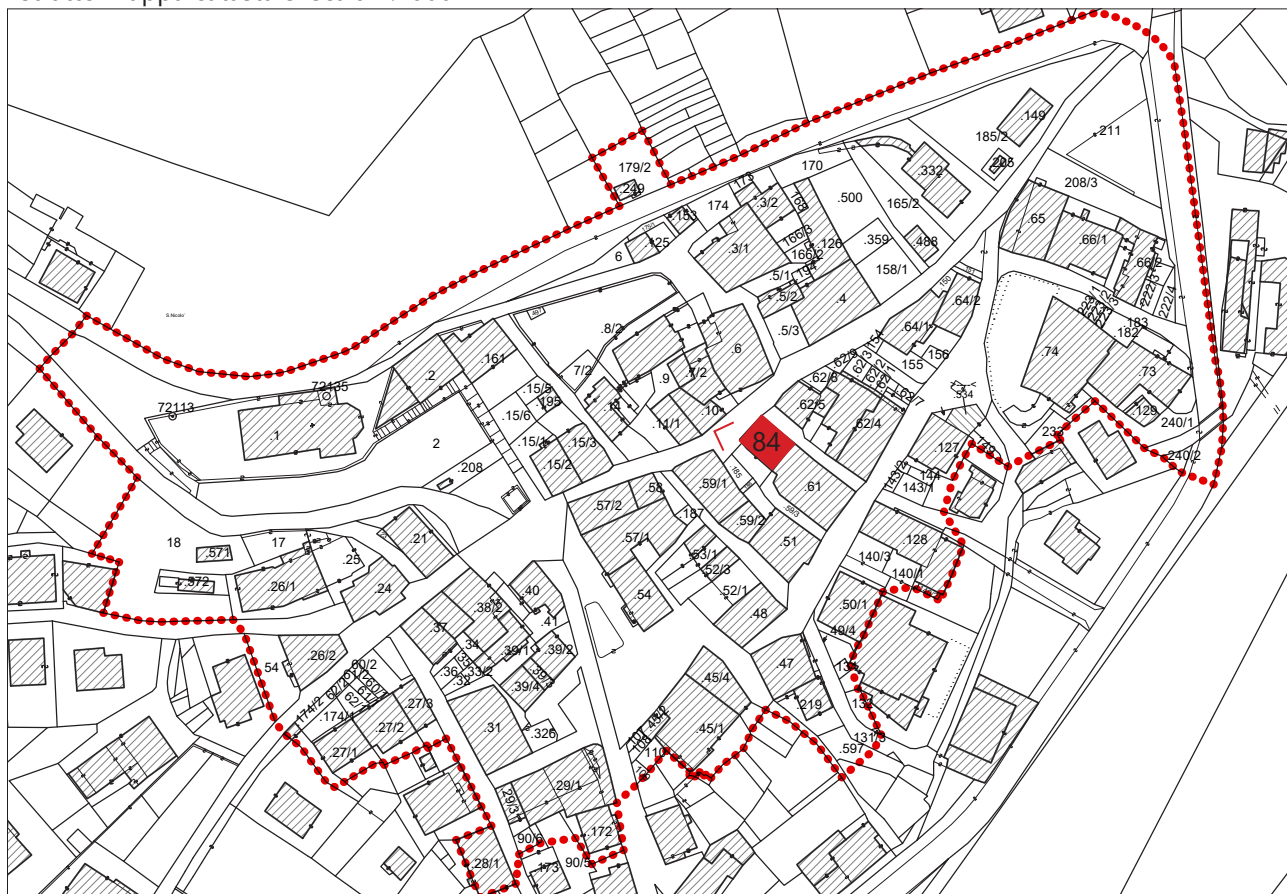
## P.R.G. del Comune di Carisolo - Variante 2019

### Rilevazione degli insediamenti storici

NUMERO	84	FOGLIO DI MAPPA	10
COMUNITA' DI VALLE	C8	N. DI PARTICELLA ED.	60
COMUNE AMMINISTRATIVO	CARISOLO	DATA RILIEVO	NOVEMBRE 2018
COMUNE CATASTALE	CARISOLO	RILEVATORE	
INDIRIZZO/LOCALITA'			



Estratto mappa catastale scala 1:2000



> Cono ottico

■ Unità' edilizia

..... Perimetro centro storico

## ANALISI

1. Tipologia funzionale	UNITA' EDILIZIA:		edificio residenziale:				A	X
			-p.t. ad uso comm.le - artig. utilizzato				a1	
			-p.t. ad uso comm.le - artig. non utilizzato				a2	
			edificio produttivo				B	
			edificio speciale				C	
			edificio ad uso agricolo - zootecnico				D	
			edificio rustico - baita				E	
			edificio accessorio				F	
	MANUFATTO:		elemento puntuale				G1	
		elemento lineare				G2		
1.1 Destinazione d'uso dell'unità edilizia:	conservata							X
	modificata parzialmente							
	modificata totalmente							
1.2 Stato della proprietà dell'unità edilizia:	Privata	X	Comune					
	Stato		ITEA					
	Provincia Autonoma di Trento		Enti ed Ass. religiose					
2. Epoca di costruzione:	anteriore al 1860						8	X
	tra il 1860 e il 1939						6	
	posteriore al 1939						4	
3. Tipologia architettonica storica dell'unità edilizia:	alta definizione						8	
	media definizione						6	
	bassa definizione						4	X
	nessuna definizione						0	
4. Permanenza dei caratteri formali tradizionali:	volumetrici	2		1		0	X	
	costruttivi	2		1		0	X	
	complementari	2		1		0	X	
	aspetti decorativi	2		1		0	X	
5. Degrado strutturale:	nullo							X
	medio							
	elevato							
6. Grado di utilizzo dell'unità edilizia:	utilizzato							X
	sottoutilizzato							
	in stato di abbandono							
7. Spazi di pertinenza:	Ap1							
	Ap2							X
	Ap3							
8. Vincoli legislativi:	Legge 15/2015		d.p.p. 8-61/Leg. 5/2017		Art.8 N.d.A./P.U.P.			
9. Categ. d'interv. piano vigente:	Ristrutturazione							
10. Note:	Presenza di affresco							

## PROGETTO

11. Categ. d'intervento prevista:	R3 - Interventi di ristrutturazione edilizia							
12. Prescrizioni particolari:								
12.1 Interventi specifici ammessi:								
13. Categoria d'intervento prevista per gli spazi di pertinenza:	Inedificabilità							



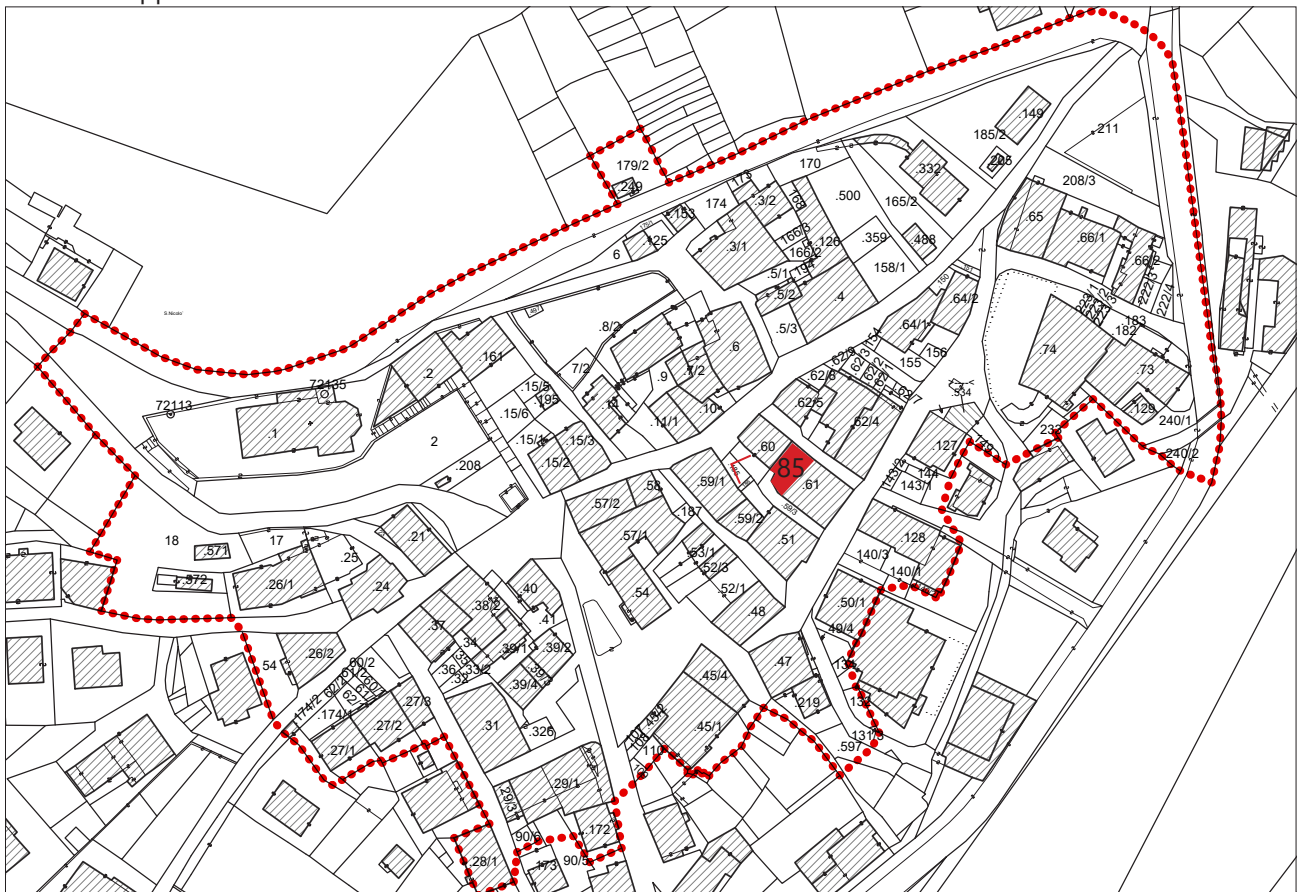
## P.R.G. del Comune di Carisolo - Variante 2019

### Rilevazione degli insediamenti storici

NUMERO	85	FOGLIO DI MAPPA	10
COMUNITA' DI VALLE	C8	N. DI PARTICELLA ED.	61
COMUNE AMMINISTRATIVO	CARISOLO	DATA RILIEVO	NOVEMBRE 2018
COMUNE CATASTALE	CARISOLO	RILEVATORE	
INDIRIZZO/LOCALITA'			



Estratto mappa catastale scala 1:2000



> Cono ottico

Unità' edilizia

..... Perimetro centro storico

## ANALISI

1. Tipologia funzionale	UNITA' EDILIZIA:		edificio residenziale:				A	X
			-p.t. ad uso comm.le - artig. utilizzato				a1	
			-p.t. ad uso comm.le - artig. non utilizzato				a2	
			edificio produttivo				B	
			edificio speciale				C	
			edificio ad uso agricolo - zootecnico				D	
			edificio rustico - baita				E	
			edificio accessorio				F	
	MANUFATTO:		elemento puntuale				G1	
		elemento lineare				G2		
1.1 Destinazione d'uso dell'unità edilizia:	conservata							X
	modificata parzialmente							
	modificata totalmente							
1.2 Stato della proprietà dell'unità edilizia:	Privata	X	Comune					
	Stato		ITEA					
	Provincia Autonoma di Trento		Enti ed Ass. religiose					
2. Epoca di costruzione:	anteriore al 1860						8	X
	tra il 1860 e il 1939						6	
	posteriore al 1939						4	
3. Tipologia architettonica storica dell'unità edilizia:	alta definizione						8	
	media definizione						6	
	bassa definizione						4	
	nessuna definizione						0	X
4. Permanenza dei caratteri formali tradizionali:	volumetrici	2		1		0	X	
	costruttivi	2		1		0	X	
	complementari	2		1		0	X	
	aspetti decorativi	2		1		0	X	
5. Degrado strutturale:	nullo							X
	medio							
	elevato							
6. Grado di utilizzo dell'unità edilizia:	utilizzato							X
	sottoutilizzato							
	in stato di abbandono							
7. Spazi di pertinenza:	Ap1							
	Ap2							X
	Ap3							
8. Vincoli legislativi:	Legge 15/2015		d.p.p. 8-61/Leg. 5/2017		Art.8 N.d.A./P.U.P.			
9. Categ. d'interv. piano vigente:	Ristrutturazione							
10. Note:								

## PROGETTO

11. Categ. d'intervento prevista:	R3 - Interventi di ristrutturazione edilizia							
12. Prescrizioni particolari:								
12.1 Interventi specifici ammessi:								
13. Categoria d'intervento prevista per gli spazi di pertinenza:	Inedificabilità							

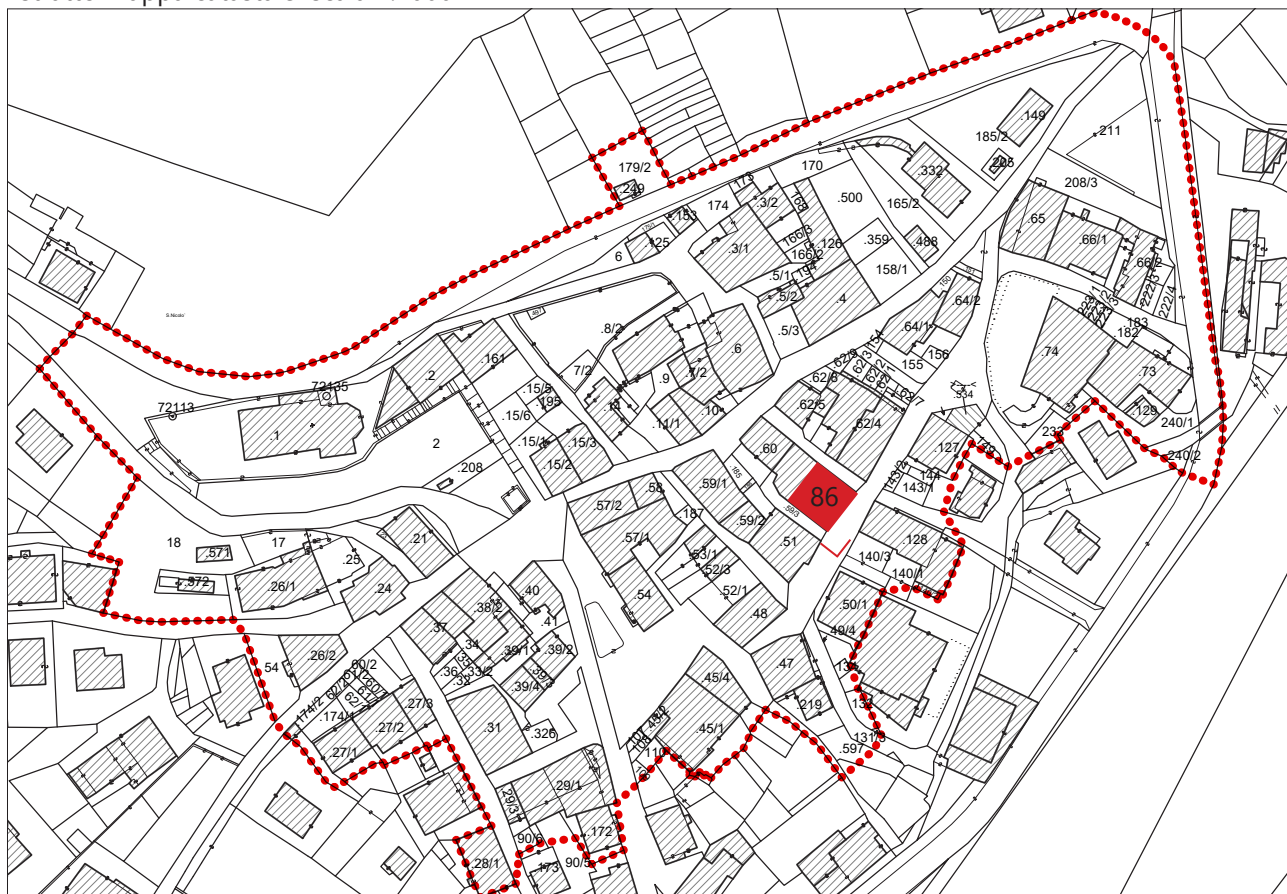
## P.R.G. del Comune di Carisolo - Variante 2019

### Rilevazione degli insediamenti storici

NUMERO	86	FOGLIO DI MAPPA	10
COMUNITA' DI VALLE	C8	N. DI PARTICELLA ED.	61
COMUNE AMMINISTRATIVO	CARISOLO	DATA RILIEVO	NOVEMBRE 2018
COMUNE CATASTALE	CARISOLO	RILEVATORE	
INDIRIZZO/LOCALITA'			



Estratto mappa catastale scala 1:2000



> Cono ottico

Unità' edilizia

Perimetro centro storico



## ANALISI

1. Tipologia funzionale	UNITA' EDILIZIA:	edificio residenziale:	A	X		
		-p.t. ad uso comm.le - artig. utilizzato	a1			
		-p.t. ad uso comm.le - artig. non utilizzato	a2			
		edificio produttivo	B			
		edificio speciale	C			
		edificio ad uso agricolo - zootecnico	D			
		edificio rustico - baita	E			
		edificio accessorio	F			
	MANUFATTO:	elemento puntuale	G1			
		elemento lineare	G2			
1.1 Destinazione d'uso dell'unità edilizia:	conservata			X		
	modificata parzialmente					
	modificata totalmente					
1.2 Stato della proprietà dell'unità edilizia:	Privata	X	Comune			
	Stato		ITEA			
	Provincia Autonoma di Trento		Enti ed Ass. religiose			
2. Epoca di costruzione:	anteriore al 1860		8	X		
	tra il 1860 e il 1939		6			
	posteriore al 1939		4			
3. Tipologia architettonica storica dell'unità edilizia:	alta definizione		8			
	media definizione		6			
	bassa definizione		4	X		
	nessuna definizione		0			
4. Permanenza dei caratteri formali tradizionali:	volumetrici	2	1	X	0	
	costruttivi	2	1	X	0	
	complementari	2	1		0	X
	aspetti decorativi	2	1		0	X
5. Degrado strutturale:	nullo			X		
	medio					
	elevato					
6. Grado di utilizzo dell'unità edilizia:	utilizzato			X		
	sottoutilizzato					
	in stato di abbandono					
7. Spazi di pertinenza:	Ap1					
	Ap2			X		
	Ap3					
8. Vincoli legislativi:	Legge 15/2015	d.p.p. 8-61/Leg. 5/2017	Art.8 N.d.A./P.U.P.			
9. Categ. d'interv. piano vigente:	Ristrutturazione					
10. Note:						

## PROGETTO

11. Categ. d'intervento prevista:	R3 - Interventi di ristrutturazione edilizia		
12. Prescrizioni particolari:			
12.1 Interventi specifici ammessi:			
13. Categoria d'intervento prevista per gli spazi di pertinenza:	Inedificabilità		

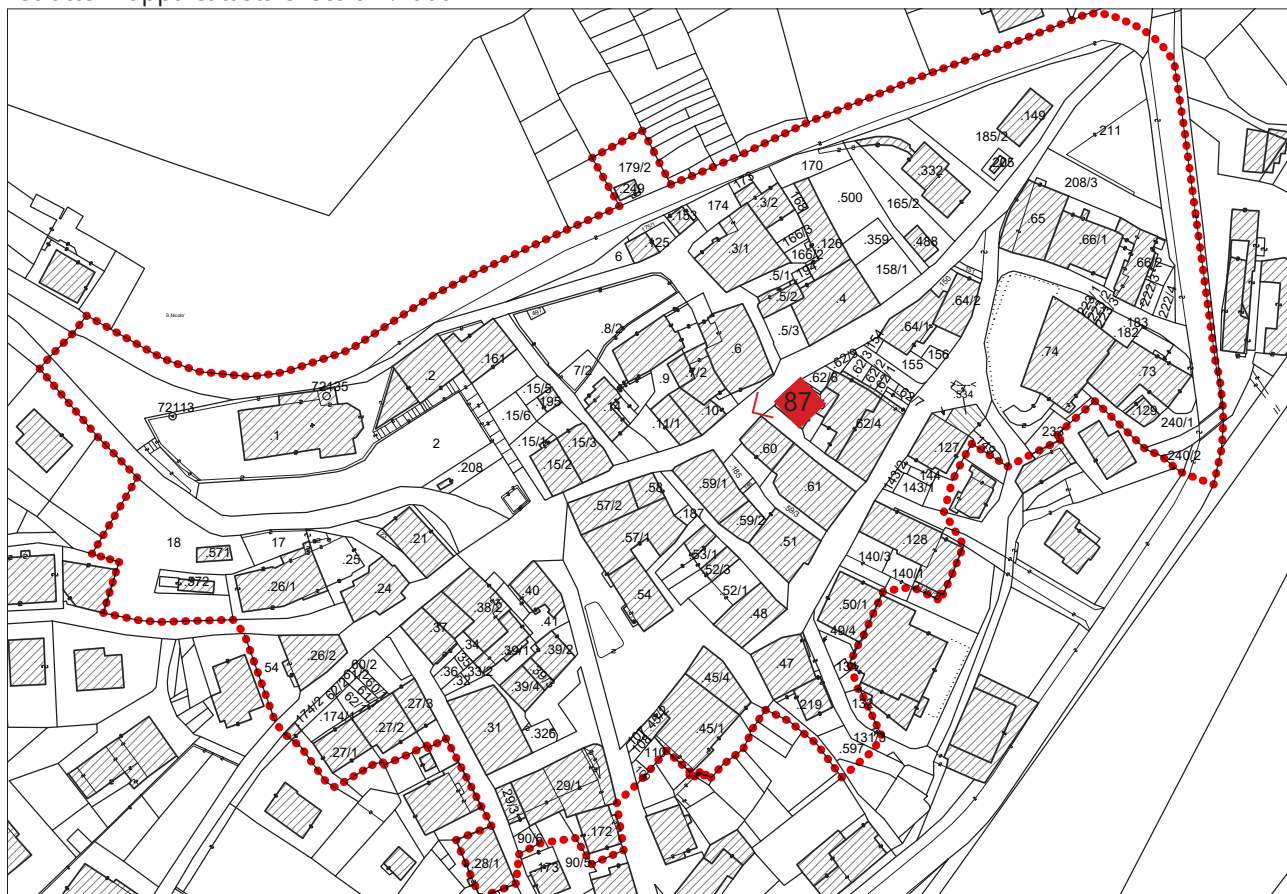
# P.R.G. del Comune di Carisolo - Variante 2019

## Rilevazione degli insediamenti storici

NUMERO	87	FOGLIO DI MAPPA	10
COMUNITA' DI VALLE	C8	N. DI PARTICELLA ED.	62/5
COMUNE AMMINISTRATIVO	CARISOLO	DATA RILIEVO	NOVEMBRE 2018
COMUNE CATASTALE	CARISOLO	RILEVATORE	
INDIRIZZO/LOCALITA'			



Estratto mappa catastale scala 1:2000



> Cono ottico

Unita' edilizia

..... Perimetro centro storico

## ANALISI

1. Tipologia funzionale	UNITA' EDILIZIA:		edificio residenziale:		A	X
			-p.t. ad uso comm.le - artig. utilizzato		a1	
			-p.t. ad uso comm.le - artig. non utilizzato		a2	
			edificio produttivo		B	
			edificio speciale		C	
			edificio ad uso agricolo - zootecnico		D	
			edificio rustico - baita		E	
			edificio accessorio		F	
	MANUFATTO:		elemento puntuale		G1	
		elemento lineare		G2		
1.1 Destinazione d'uso dell'unità edilizia:	conservata					X
	modificata parzialmente					
	modificata totalmente					
1.2 Stato della proprietà dell'unità edilizia:	Privata	X	Comune			
	Stato		ITEA			
	Provincia Autonoma di Trento		Enti ed Ass. religiose			
2. Epoca di costruzione:	anteriore al 1860				8	X
	tra il 1860 e il 1939				6	
	posteriore al 1939				4	
3. Tipologia architettonica storica dell'unità edilizia:	alta definizione				8	
	media definizione				6	
	bassa definizione				4	
	nessuna definizione				0	X
4. Permanenza dei caratteri formali tradizionali:	volumetrici	2		1	0	X
	costruttivi	2		1	0	X
	complementari	2		1	0	X
	aspetti decorativi	2		1	0	X
5. Degrado strutturale:	nullo					X
	medio					
	elevato					
6. Grado di utilizzo dell'unità edilizia:	utilizzato					X
	sottoutilizzato					
	in stato di abbandono					
7. Spazi di pertinenza:	Ap1					
	Ap2					X
	Ap3					
8. Vincoli legislativi:	Legge 15/2015		d.p.p. 8-61/Leg. 5/2017		Art.8 N.d.A./P.U.P.	
9. Categ. d'interv. piano vigente:	Ristrutturazione con elevazione di 1/2 piano					
10. Note:						

## PROGETTO

11. Categ. d'intervento prevista:	R3 - Interventi di ristrutturazione edilizia		
12. Prescrizioni particolari:			
12.1 Interventi specifici ammessi:			
13. Categoria d'intervento prevista per gli spazi di pertinenza:	Inedificabilità		



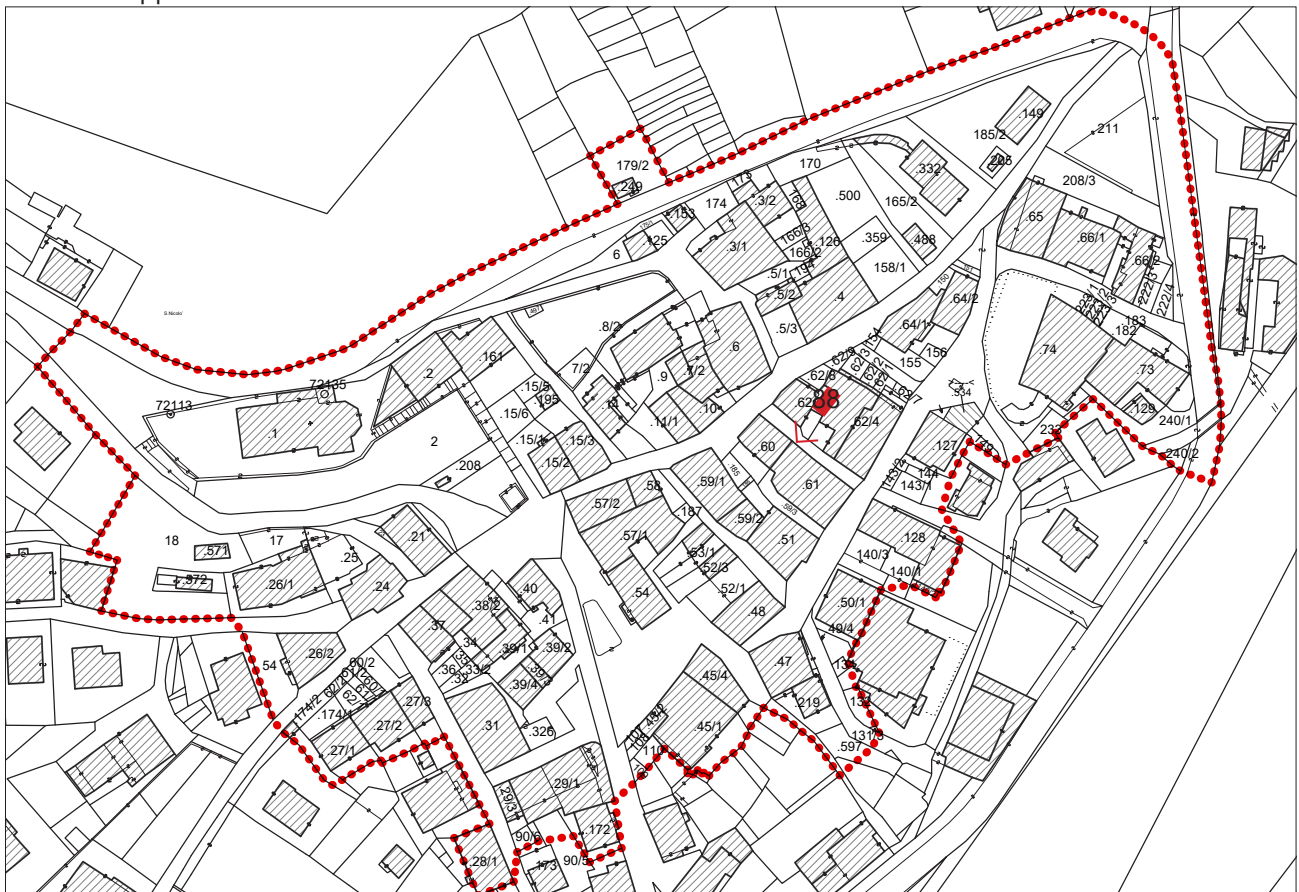
## P.R.G. del Comune di Carisolo - Variante 2019

### Rilevazione degli insediamenti storici

NUMERO	88	FOGLIO DI MAPPA	10
COMUNITA' DI VALLE	C8	N. DI PARTICELLA ED.	62/8
COMUNE AMMINISTRATIVO	CARISOLO	DATA RILIEVO	NOVEMBRE 2018
COMUNE CATASTALE	CARISOLO	RILEVATORE	
INDIRIZZO/LOCALITA'			



Estratto mappa catastale scala 1:2000



> Cono ottico

■ Unità' edilizia

..... Perimetro centro storico

## ANALISI

1. Tipologia funzionale	UNITA' EDILIZIA:		edificio residenziale:		A	X
			-p.t. ad uso comm.le - artig. utilizzato		a1	
			-p.t. ad uso comm.le - artig. non utilizzato		a2	
			edificio produttivo		B	
			edificio speciale		C	
			edificio ad uso agricolo - zootecnico		D	
			edificio rustico - baita		E	
			edificio accessorio		F	
	MANUFATTO:		elemento puntuale		G1	
		elemento lineare		G2		
1.1 Destinazione d'uso dell'unità edilizia:	conservata					X
	modificata parzialmente					
	modificata totalmente					
1.2 Stato della proprietà dell'unità edilizia:	Privata	X	Comune			
	Stato		ITEA			
	Provincia Autonoma di Trento		Enti ed Ass. religiose			
2. Epoca di costruzione:	anteriore al 1860				8	X
	tra il 1860 e il 1939				6	
	posteriore al 1939				4	
3. Tipologia architettonica storica dell'unità edilizia:	alta definizione				8	
	media definizione				6	
	bassa definizione				4	
	nessuna definizione				0	X
4. Permanenza dei caratteri formali tradizionali:	volumetrici	2	1	0	X	
	costruttivi	2	1	0	X	
	complementari	2	1	0	X	
	aspetti decorativi	2	1	0	X	
5. Degrado strutturale:	nullo					X
	medio					
	elevato					
6. Grado di utilizzo dell'unità edilizia:	utilizzato					X
	sottoutilizzato					
	in stato di abbandono					
7. Spazi di pertinenza:	Ap1					
	Ap2					X
	Ap3					
8. Vincoli legislativi:	Legge 15/2015	d.p.p. 8-61/Leg. 5/2017	Art.8 N.d.A./P.U.P.			
9. Categ. d'interv. piano vigente:	Ristrutturazione					
10. Note:						

## PROGETTO

11. Categ. d'intervento prevista:	R3 - Interventi di ristrutturazione edilizia		
12. Prescrizioni particolari:			
12.1 Interventi specifici ammessi:			
13. Categoria d'intervento prevista per gli spazi di pertinenza:	Inedificabilità		



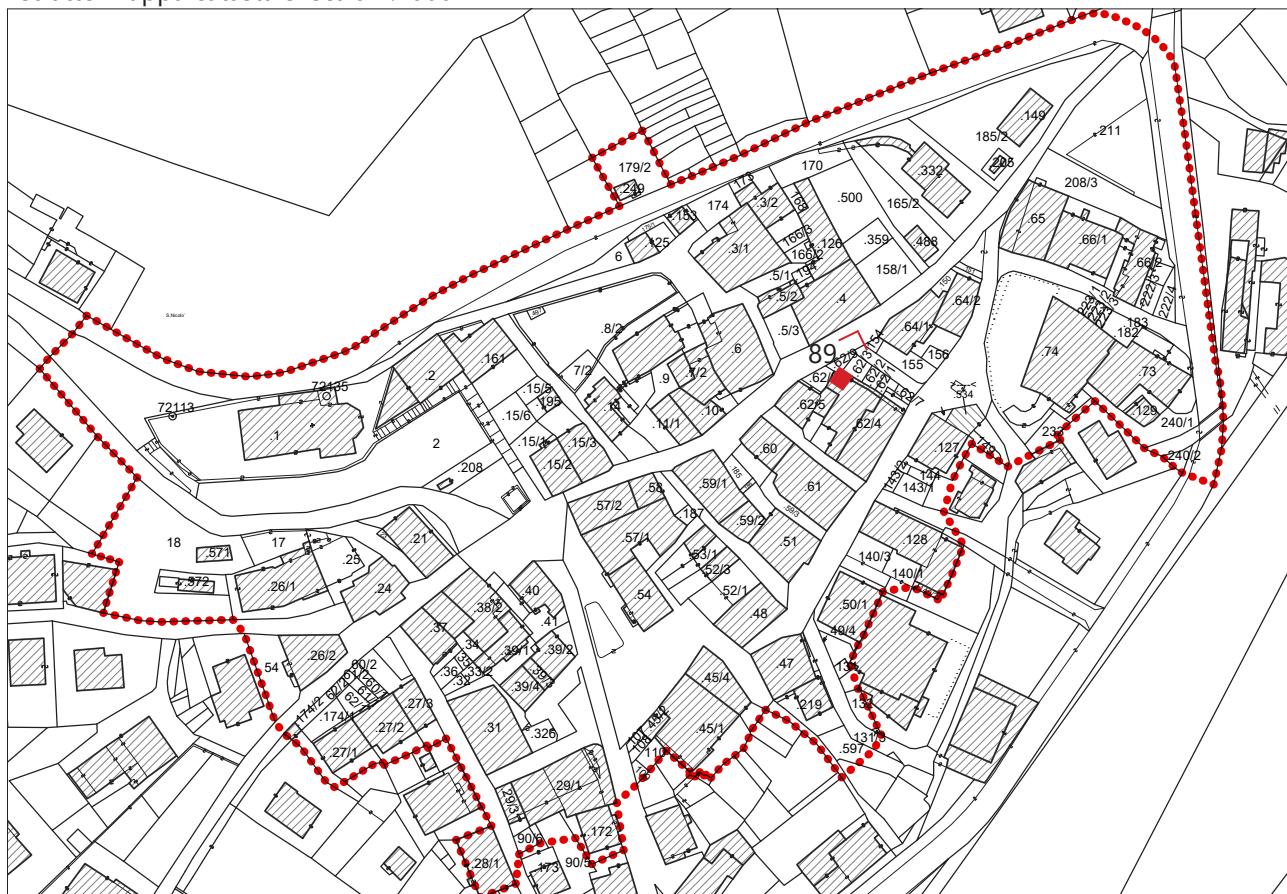
# P.R.G. del Comune di Carisolo - Variante 2019

## Rilevazione degli insediamenti storici

NUMERO	89	FOGLIO DI MAPPA	10
COMUNITA' DI VALLE	C8	N. DI PARTICELLA ED.	62/3
COMUNE AMMINISTRATIVO	CARISOLO	DATA RILIEVO	NOVEMBRE 2018
COMUNE CATASTALE	CARISOLO	RILEVATORE	
INDIRIZZO/LOCALITA'			



Estratto mappa catastale scala 1:2000



> Cono ottico

Unita' edilizia

Perimetro centro storico



## ANALISI

1. Tipologia funzionale	UNITA' EDILIZIA:		edificio residenziale:		A	X
			-p.t. ad uso comm.le - artig. utilizzato		a1	
			-p.t. ad uso comm.le - artig. non utilizzato		a2	
			edificio produttivo		B	
			edificio speciale		C	
			edificio ad uso agricolo - zootecnico		D	
			edificio rustico - baita		E	
			edificio accessorio		F	
	MANUFATTO:		elemento puntuale		G1	
		elemento lineare		G2		
1.1 Destinazione d'uso dell'unità edilizia:	conservata					X
	modificata parzialmente					
	modificata totalmente					
1.2 Stato della proprietà dell'unità edilizia:	Privata	X	Comune			
	Stato		ITEA			
	Provincia Autonoma di Trento		Enti ed Ass. religiose			
2. Epoca di costruzione:	anteriore al 1860				8	X
	tra il 1860 e il 1939				6	
	posteriore al 1939				4	
3. Tipologia architettonica storica dell'unità edilizia:	alta definizione				8	
	media definizione				6	
	bassa definizione				4	
	nessuna definizione				0	X
4. Permanenza dei caratteri formali tradizionali:	volumetrici	2		1	0	X
	costruttivi	2		1	0	X
	complementari	2		1	0	X
	aspetti decorativi	2		1	0	X
5. Degrado strutturale:	nullo					X
	medio					
	elevato					
6. Grado di utilizzo dell'unità edilizia:	utilizzato					X
	sottoutilizzato					
	in stato di abbandono					
7. Spazi di pertinenza:	Ap1					
	Ap2					X
	Ap3					
8. Vincoli legislativi:	Legge 15/2015		d.p.p. 8-61/Leg. 5/2017		Art.8 N.d.A./P.U.P.	
9. Categ. d'interv. piano vigente:	Ristrutturazione					
10. Note:						

## PROGETTO

11. Categ. d'intervento prevista:	R3 - Interventi di ristrutturazione edilizia		
12. Prescrizioni particolari:			
12.1 Interventi specifici ammessi:			
13. Categoria d'intervento prevista per gli spazi di pertinenza:	Inedificabilità		

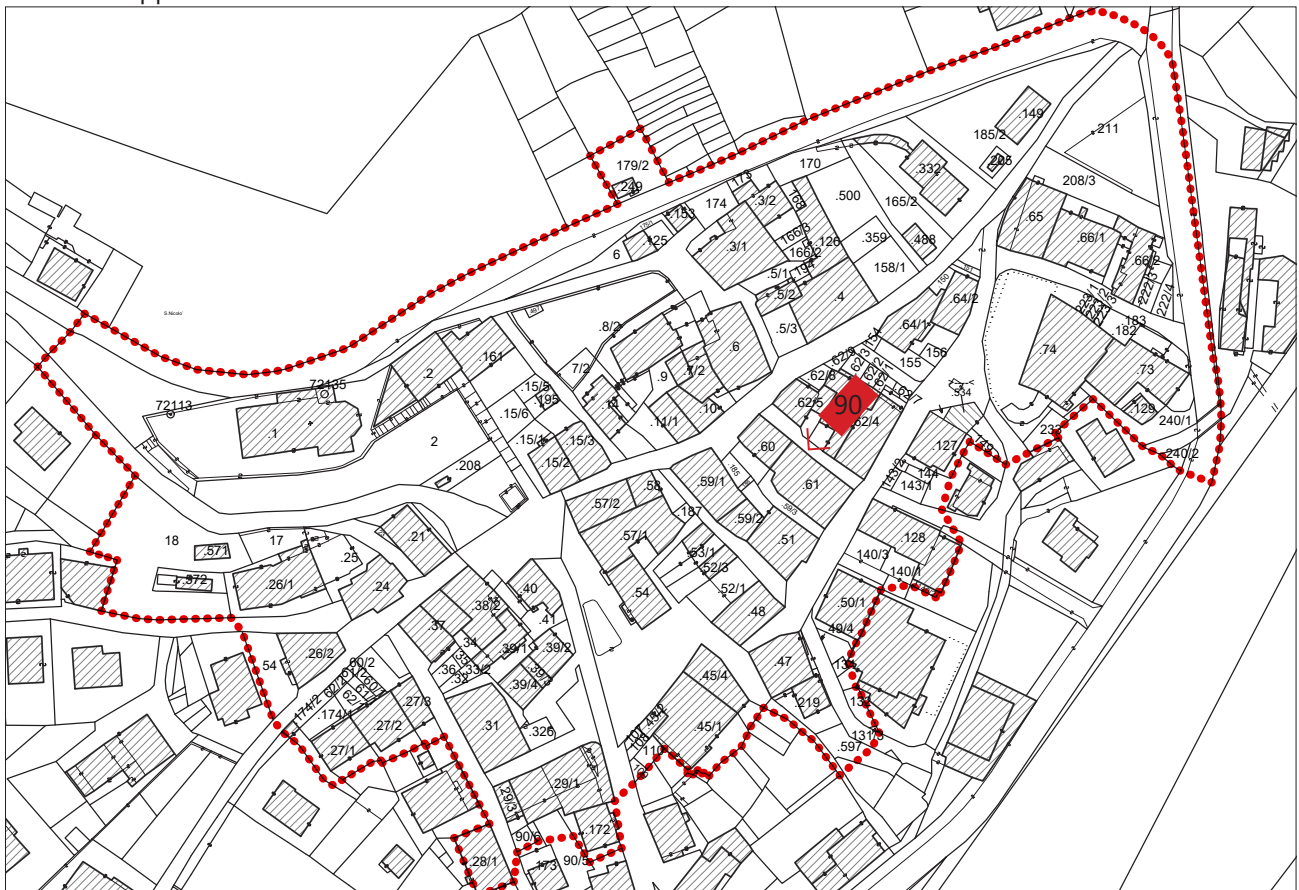
## P.R.G. del Comune di Carisolo - Variante 2019

### Rilevazione degli insediamenti storici

NUMERO	90	FOGLIO DI MAPPA	10
COMUNITA' DI VALLE	C8	N. DI PARTICELLA ED.	62/4
COMUNE AMMINISTRATIVO	CARISOLO	DATA RILIEVO	NOVEMBRE 2018
COMUNE CATASTALE	CARISOLO	RILEVATORE	
INDIRIZZO/LOCALITA'			



Estratto mappa catastale scala 1:2000



> Cono ottico

Unità' edilizia

..... Perimetro centro storico

## ANALISI

1. Tipologia funzionale	UNITA' EDILIZIA:		edificio residenziale:		A	X
			-p.t. ad uso comm.le - artig. utilizzato		a1	
			-p.t. ad uso comm.le - artig. non utilizzato		a2	
			edificio produttivo		B	
			edificio speciale		C	
			edificio ad uso agricolo - zootecnico		D	
			edificio rustico - baita		E	
			edificio accessorio		F	
	MANUFATTO:		elemento puntuale		G1	
		elemento lineare		G2		
1.1 Destinazione d'uso dell'unità edilizia:	conservata					X
	modificata parzialmente					
	modificata totalmente					
1.2 Stato della proprietà dell'unità edilizia:	Privata	X	Comune			
	Stato		ITEA			
	Provincia Autonoma di Trento		Enti ed Ass. religiose			
2. Epoca di costruzione:	anteriore al 1860				8	X
	tra il 1860 e il 1939				6	
	posteriore al 1939				4	
3. Tipologia architettonica storica dell'unità edilizia:	alta definizione				8	
	media definizione				6	
	bassa definizione				4	
	nessuna definizione				0	X
4. Permanenza dei caratteri formali tradizionali:	volumetrici	2	1	0	X	
	costruttivi	2	1	0	X	
	complementari	2	1	0	X	
	aspetti decorativi	2	1	0	X	
5. Degrado strutturale:	nullo					X
	medio					
	elevato					
6. Grado di utilizzo dell'unità edilizia:	utilizzato					X
	sottoutilizzato					
	in stato di abbandono					
7. Spazi di pertinenza:	Ap1					
	Ap2					X
	Ap3					
8. Vincoli legislativi:	Legge 15/2015		d.p.p. 8-61/Leg. 5/2017		Art.8 N.d.A./P.U.P.	
9. Categ. d'interv. piano vigente:	Ristrutturazione					
10. Note:						

## PROGETTO

11. Categ. d'intervento prevista:	R3 - Interventi di ristrutturazione edilizia					
12. Prescrizioni particolari:						
12.1 Interventi specifici ammessi:						
13. Categoria d'intervento prevista per gli spazi di pertinenza:	Inedificabilità					



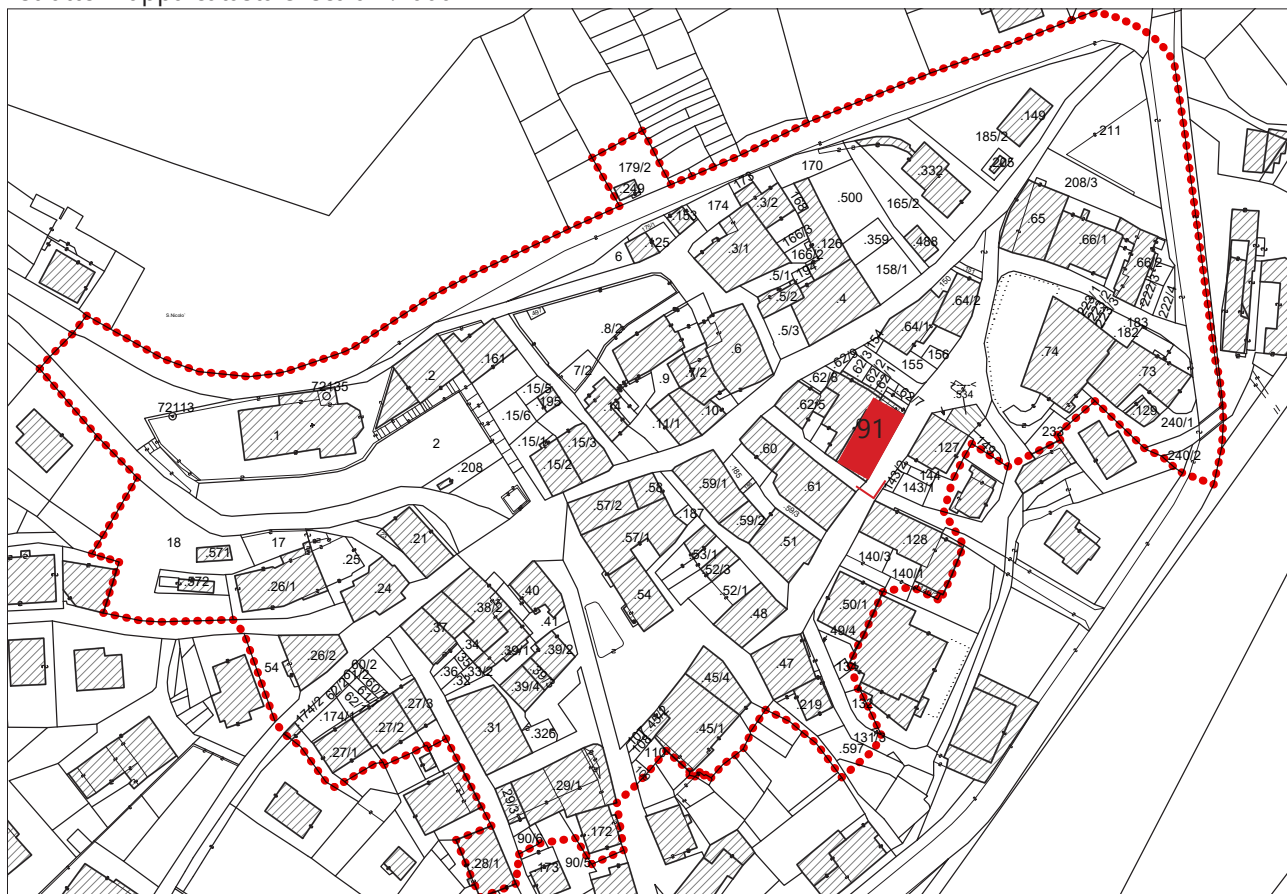
# P.R.G. del Comune di Carisolo - Variante 2019

## Rilevazione degli insediamenti storici

NUMERO	91	FOGLIO DI MAPPA	10
COMUNITA' DI VALLE	C8	N. DI PARTICELLA ED.	62/6
COMUNE AMMINISTRATIVO	CARISOLO	DATA RILIEVO	NOVEMBRE 2018
COMUNE CATASTALE	CARISOLO	RILEVATORE	
INDIRIZZO/LOCALITA'			



Estratto mappa catastale scala 1:2000



> Cono ottico

■ Unità' edilizia

..... Perimetro centro storico

## ANALISI

1. Tipologia funzionale	UNITA' EDILIZIA:		edificio residenziale:				A	X
			-p.t. ad uso comm.le - artig. utilizzato				a1	
			-p.t. ad uso comm.le - artig. non utilizzato				a2	
			edificio produttivo				B	
			edificio speciale				C	
			edificio ad uso agricolo - zootecnico				D	
			edificio rustico - baita				E	
			edificio accessorio				F	
	MANUFATTO:		elemento puntuale				G1	
		elemento lineare				G2		
1.1 Destinazione d'uso dell'unità edilizia:	conservata							X
	modificata parzialmente							
	modificata totalmente							
1.2 Stato della proprietà dell'unità edilizia:	Privata	X	Comune					
	Stato		ITEA					
	Provincia Autonoma di Trento		Enti ed Ass. religiose					
2. Epoca di costruzione:	anteriore al 1860						8	X
	tra il 1860 e il 1939						6	
	posteriore al 1939						4	
3. Tipologia architettonica storica dell'unità edilizia:	alta definizione						8	
	media definizione						6	
	bassa definizione						4	X
	nessuna definizione						0	
4. Permanenza dei caratteri formali tradizionali:	volumetrici	2		1		0	X	
	costruttivi	2		1		0	X	
	complementari	2		1		0	X	
	aspetti decorativi	2		1		0	X	
5. Degrado strutturale:	nullo							X
	medio							
	elevato							
6. Grado di utilizzo dell'unità edilizia:	utilizzato							X
	sottoutilizzato							
	in stato di abbandono							
7. Spazi di pertinenza:	Ap1							
	Ap2							X
	Ap3							
8. Vincoli legislativi:	Legge 15/2015		d.p.p. 8-61/Leg. 5/2017		Art.8 N.d.A./P.U.P.			
9. Categ. d'interv. piano vigente:	Ristrutturazione							
10. Note:								

## PROGETTO

11. Categ. d'intervento prevista:	R3 - Interventi di ristrutturazione edilizia							
12. Prescrizioni particolari:								
12.1 Interventi specifici ammessi:								
13. Categoria d'intervento prevista per gli spazi di pertinenza:	Inedificabilità							

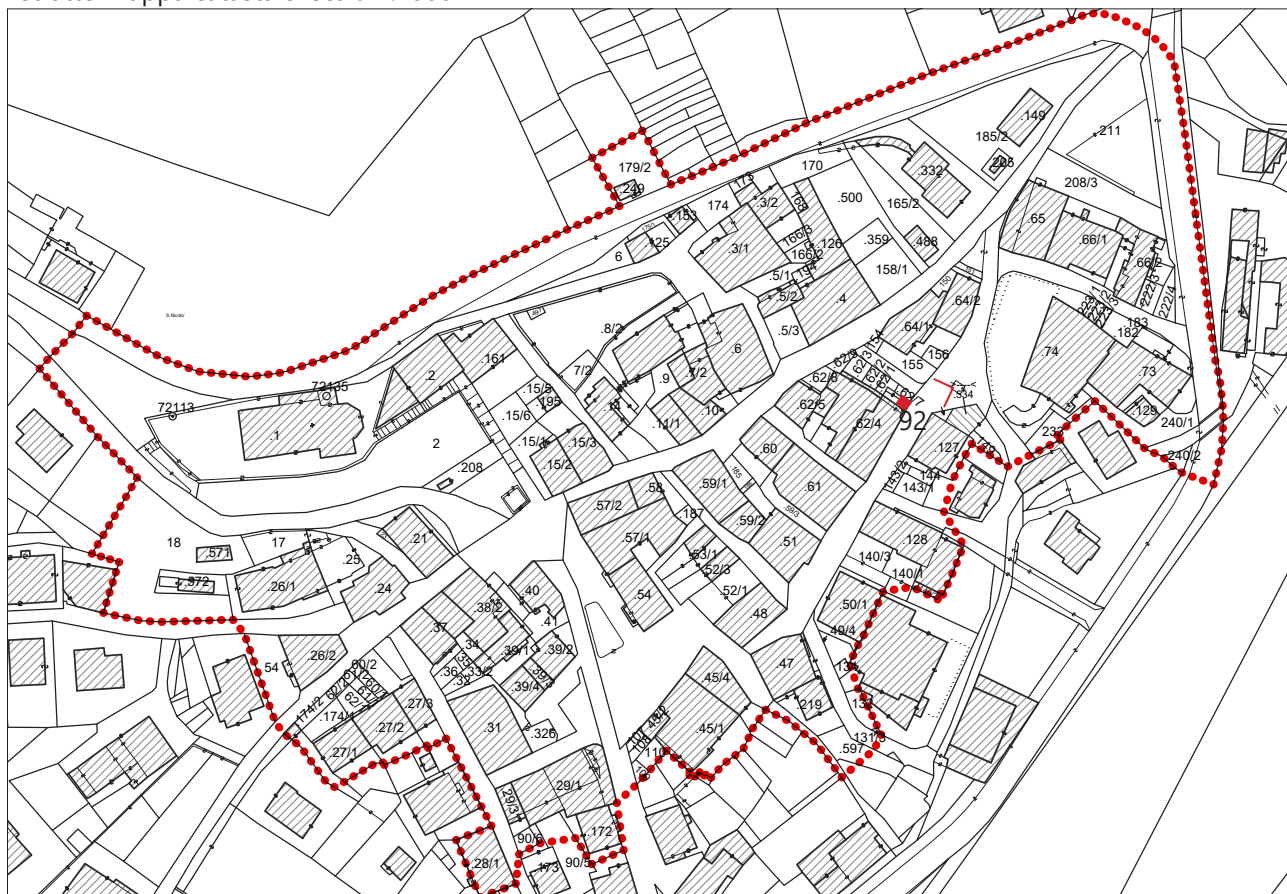
# P.R.G. del Comune di Carisolo - Variante 2019

## Rilevazione degli insediamenti storici

NUMERO	92	FOGLIO DI MAPPA	10
COMUNITA' DI VALLE	C8	N. DI PARTICELLA ED.	62/6
COMUNE AMMINISTRATIVO	CARISOLO	DATA RILIEVO	NOVEMBRE 2018
COMUNE CATASTALE	CARISOLO	RILEVATORE	
INDIRIZZO/LOCALITA'			



Estratto mappa catastale scala 1:2000



> Cono ottico

■ Unità edilizia

..... Perimetro centro storico



## ANALISI

1. Tipologia funzionale	UNITA' EDILIZIA:		edificio residenziale:				A	X
			-p.t. ad uso comm.le - artig. utilizzato				a1	
			-p.t. ad uso comm.le - artig. non utilizzato				a2	
			edificio produttivo				B	
			edificio speciale				C	
			edificio ad uso agricolo - zootecnico				D	
			edificio rustico - baita				E	
			edificio accessorio				F	
	MANUFATTO:		elemento puntuale				G1	
		elemento lineare				G2		
1.1 Destinazione d'uso dell'unità edilizia:	conservata							X
	modificata parzialmente							
	modificata totalmente							
1.2 Stato della proprietà dell'unità edilizia:	Privata	X	Comune					
	Stato		ITEA					
	Provincia Autonoma di Trento		Enti ed Ass. religiose					
2. Epoca di costruzione:	anteriore al 1860						8	X
	tra il 1860 e il 1939						6	
	posteriore al 1939						4	
3. Tipologia architettonica storica dell'unità edilizia:	alta definizione						8	
	media definizione						6	
	bassa definizione						4	X
	nessuna definizione						0	
4. Permanenza dei caratteri formali tradizionali:	volumetrici	2		1		0	X	
	costruttivi	2		1		0	X	
	complementari	2		1		0	X	
	aspetti decorativi	2		1		0	X	
5. Degrado strutturale:	nullo							X
	medio							
	elevato							
6. Grado di utilizzo dell'unità edilizia:	utilizzato							X
	sottoutilizzato							
	in stato di abbandono							
7. Spazi di pertinenza:	Ap1							
	Ap2							X
	Ap3							
8. Vincoli legislativi:	Legge 15/2015		d.p.p. 8-61/Leg. 5/2017		Art.8 N.d.A./P.U.P.			
9. Categ. d'interv. piano vigente:	Ristrutturazione							
10. Note:								

## PROGETTO

11. Categ. d'intervento prevista:	R3 - Interventi di ristrutturazione edilizia							
12. Prescrizioni particolari:								
12.1 Interventi specifici ammessi:								
13. Categoria d'intervento prevista per gli spazi di pertinenza:	Inedificabilità							

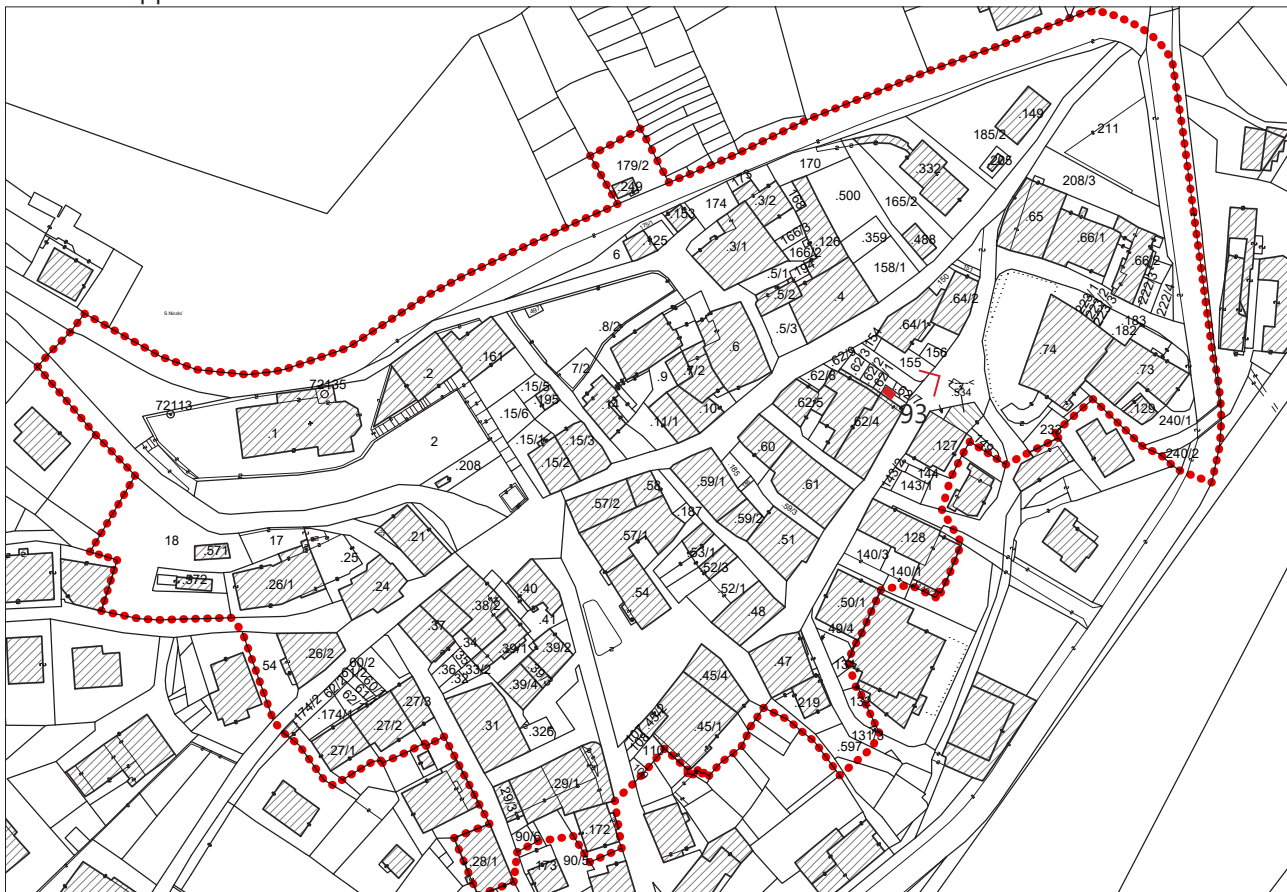
## P.R.G. del Comune di Carisolo - Variante 2019

### Rilevazione degli insediamenti storici

NUMERO	93	FOGLIO DI MAPPA	10
COMUNITA' DI VALLE	C8	N. DI PARTICELLA ED.	62/6
COMUNE AMMINISTRATIVO	CARISOLO	DATA RILIEVO	NOVEMBRE 2018
COMUNE CATASTALE	CARISOLO	RILEVATORE	
INDIRIZZO/LOCALITA'			



Estratto mappa catastale scala 1:2000



> Cono ottico

Unità' edilizia

Perimetro centro storico

## ANALISI

1. Tipologia funzionale	UNITA' EDILIZIA:		edificio residenziale:		A	X
			-p.t. ad uso comm.le - artig. utilizzato		a1	
			-p.t. ad uso comm.le - artig. non utilizzato		a2	
			edificio produttivo		B	
			edificio speciale		C	
			edificio ad uso agricolo - zootecnico		D	
			edificio rustico - baita		E	
			edificio accessorio		F	
	MANUFATTO:		elemento puntuale		G1	
		elemento lineare		G2		
1.1 Destinazione d'uso dell'unità edilizia:	conservata					X
	modificata parzialmente					
	modificata totalmente					
1.2 Stato della proprietà dell'unità edilizia:	Privata	X	Comune			
	Stato		ITEA			
	Provincia Autonoma di Trento		Enti ed Ass. religiose			
2. Epoca di costruzione:	anteriore al 1860				8	X
	tra il 1860 e il 1939				6	
	posteriore al 1939				4	
3. Tipologia architettonica storica dell'unità edilizia:	alta definizione				8	
	media definizione				6	
	bassa definizione				4	
	nessuna definizione				0	X
4. Permanenza dei caratteri formali tradizionali:	volumetrici	2		1	0	X
	costruttivi	2		1	0	X
	complementari	2		1	0	X
	aspetti decorativi	2		1	0	X
5. Degrado strutturale:	nullo					X
	medio					
	elevato					
6. Grado di utilizzo dell'unità edilizia:	utilizzato					X
	sottoutilizzato					
	in stato di abbandono					
7. Spazi di pertinenza:	Ap1					
	Ap2					X
	Ap3					
8. Vincoli legislativi:	Legge 15/2015		d.p.p. 8-61/Leg. 5/2017		Art.8 N.d.A./P.U.P.	
9. Categ. d'interv. piano vigente:	Ristrutturazione					
10. Note:						

## PROGETTO

11. Categ. d'intervento prevista:	R3 - Interventi di ristrutturazione edilizia		
12. Prescrizioni particolari:			
12.1 Interventi specifici ammessi:			
13. Categoria d'intervento prevista per gli spazi di pertinenza:	Inedificabilità		



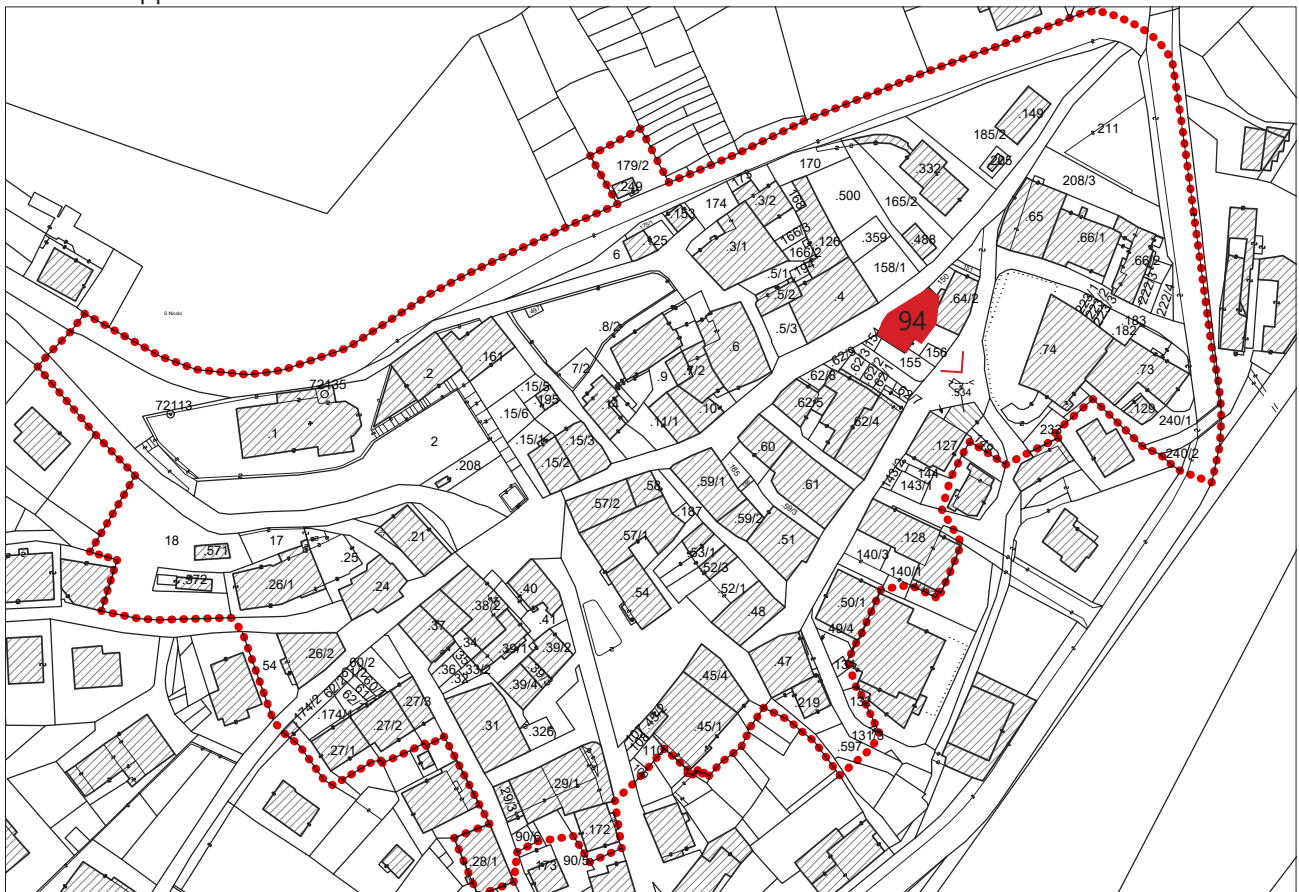
## P.R.G. del Comune di Carisolo - Variante 2019

### Rilevazione degli insediamenti storici

NUMERO	94	FOGLIO DI MAPPA	10
COMUNITA' DI VALLE	C8	N. DI PARTICELLA ED.	64/1
COMUNE AMMINISTRATIVO	CARISOLO	DATA RILIEVO	NOVEMBRE 2018
COMUNE CATASTALE	CARISOLO	RILEVATORE	
INDIRIZZO/LOCALITA'			



Estratto mappa catastale scala 1:2000



> Cono ottico

Unità' edilizia

Perimetro centro storico

## ANALISI

1. Tipologia funzionale	UNITA' EDILIZIA:		edificio residenziale:		A	X
			-p.t. ad uso comm.le - artig. utilizzato		a1	
			-p.t. ad uso comm.le - artig. non utilizzato		a2	
			edificio produttivo		B	
			edificio speciale		C	
			edificio ad uso agricolo - zootecnico		D	
			edificio rustico - baita		E	
			edificio accessorio		F	
	MANUFATTO:		elemento puntuale		G1	
		elemento lineare		G2		
1.1 Destinazione d'uso dell'unità edilizia:	conservata					X
	modificata parzialmente					
	modificata totalmente					
1.2 Stato della proprietà dell'unità edilizia:	Privata	X	Comune			
	Stato		ITEA			
	Provincia Autonoma di Trento		Enti ed Ass. religiose			
2. Epoca di costruzione:	anteriore al 1860				8	X
	tra il 1860 e il 1939				6	
	posteriore al 1939				4	
3. Tipologia architettonica storica dell'unità edilizia:	alta definizione				8	
	media definizione				6	
	bassa definizione				4	
	nessuna definizione				0	X
4. Permanenza dei caratteri formali tradizionali:	volumetrici	2		1	0	X
	costruttivi	2		1	0	X
	complementari	2		1	0	X
	aspetti decorativi	2		1	0	X
5. Degrado strutturale:	nullo					X
	medio					
	elevato					
6. Grado di utilizzo dell'unità edilizia:	utilizzato					X
	sottoutilizzato					
	in stato di abbandono					
7. Spazi di pertinenza:	Ap1					
	Ap2					X
	Ap3					
8. Vincoli legislativi:	Legge 15/2015		d.p.p. 8-61/Leg. 5/2017		Art.8 N.d.A./P.U.P.	
9. Categ. d'interv. piano vigente:	Ristrutturazione con elevazione di 1/2 piano					
10. Note:						

## PROGETTO

11. Categ. d'intervento prevista:	R3 - Interventi di ristrutturazione edilizia		
12. Prescrizioni particolari:	Elevazione di 1/2 piano		
12.1 Interventi specifici ammessi:			
13. Categoria d'intervento prevista per gli spazi di pertinenza:	Inedificabilità		



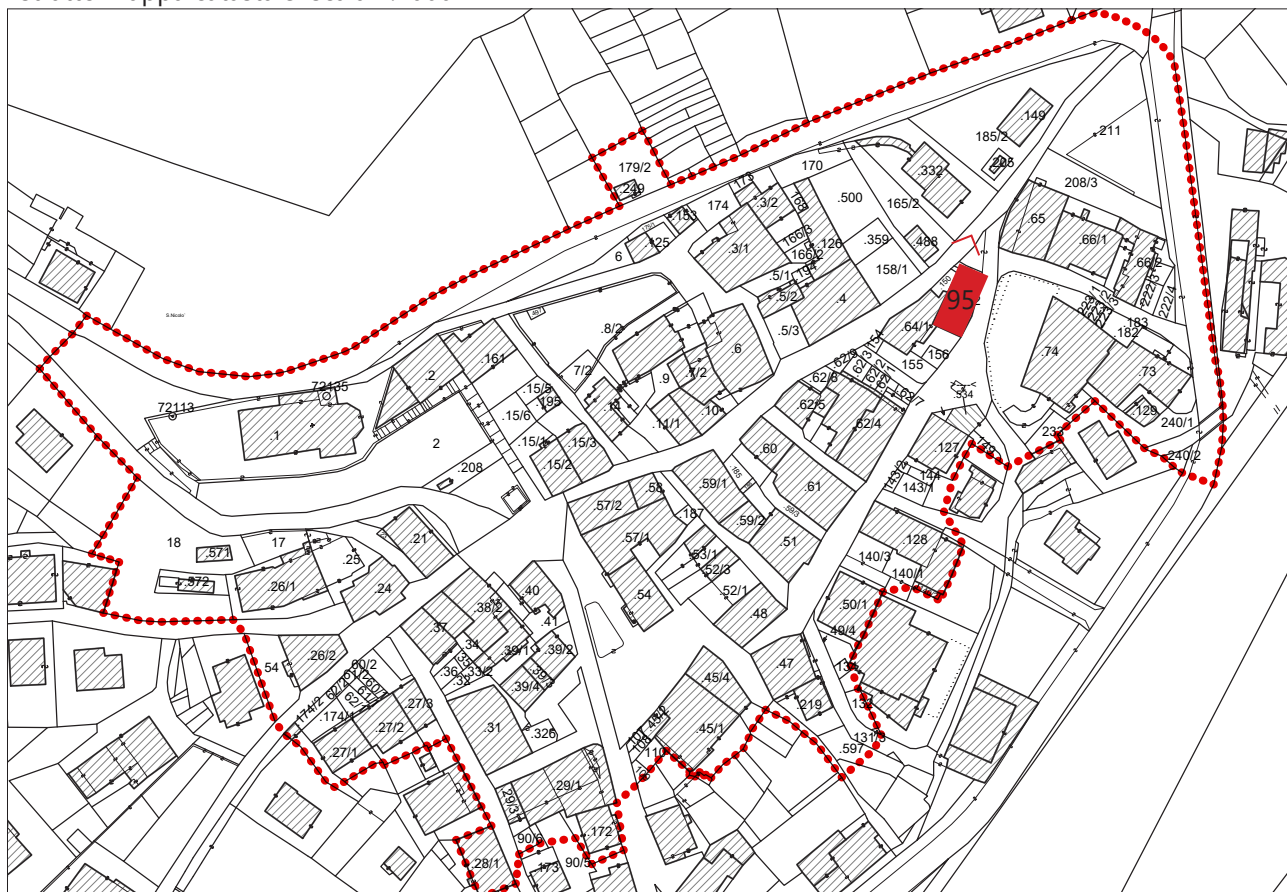
# P.R.G. del Comune di Carisolo - Variante 2019

## Rilevazione degli insediamenti storici

NUMERO	95	FOGLIO DI MAPPA	10
COMUNITA' DI VALLE	C8	N. DI PARTICELLA ED.	64/2
COMUNE AMMINISTRATIVO	CARISOLO	DATA RILIEVO	NOVEMBRE 2018
COMUNE CATASTALE	CARISOLO	RILEVATORE	
INDIRIZZO/LOCALITA'			



Estratto mappa catastale scala 1:2000



> Cono ottico

Unita' edilizia

..... Perimetro centro storico



## ANALISI

1. Tipologia funzionale	UNITA' EDILIZIA:		edificio residenziale:		A	X
			-p.t. ad uso comm.le - artig. utilizzato		a1	
			-p.t. ad uso comm.le - artig. non utilizzato		a2	
			edificio produttivo		B	
			edificio speciale		C	
			edificio ad uso agricolo - zootecnico		D	
			edificio rustico - baita		E	
			edificio accessorio		F	
	MANUFATTO:		elemento puntuale		G1	
		elemento lineare		G2		
1.1 Destinazione d'uso dell'unità edilizia:	conservata					X
	modificata parzialmente					
	modificata totalmente					
1.2 Stato della proprietà dell'unità edilizia:	Privata	X	Comune			
	Stato		ITEA			
	Provincia Autonoma di Trento		Enti ed Ass. religiose			
2. Epoca di costruzione:	anteriore al 1860				8	X
	tra il 1860 e il 1939				6	
	posteriore al 1939				4	
3. Tipologia architettonica storica dell'unità edilizia:	alta definizione				8	
	media definizione				6	
	bassa definizione				4	
	nessuna definizione				0	X
4. Permanenza dei caratteri formali tradizionali:	volumetrici	2		1	0	X
	costruttivi	2		1	0	X
	complementari	2		1	0	X
	aspetti decorativi	2		1	0	X
5. Degrado strutturale:	nullo					X
	medio					
	elevato					
6. Grado di utilizzo dell'unità edilizia:	utilizzato					X
	sottoutilizzato					
	in stato di abbandono					
7. Spazi di pertinenza:	Ap1					
	Ap2					
	Ap3					X
8. Vincoli legislativi:	Legge 15/2015		d.p.p. 8-61/Leg. 5/2017		Art.8 N.d.A./P.U.P.	
9. Categ. d'interv. piano vigente:	Ristrutturazione					
10. Note:						

## PROGETTO

11. Categ. d'intervento prevista:	R3- Interventi di ristrutturazione edilizia		
12. Prescrizioni particolari:			
12.1 Interventi specifici ammessi:			
13. Categoria d'intervento prevista per gli spazi di pertinenza:	Inedificabilità		

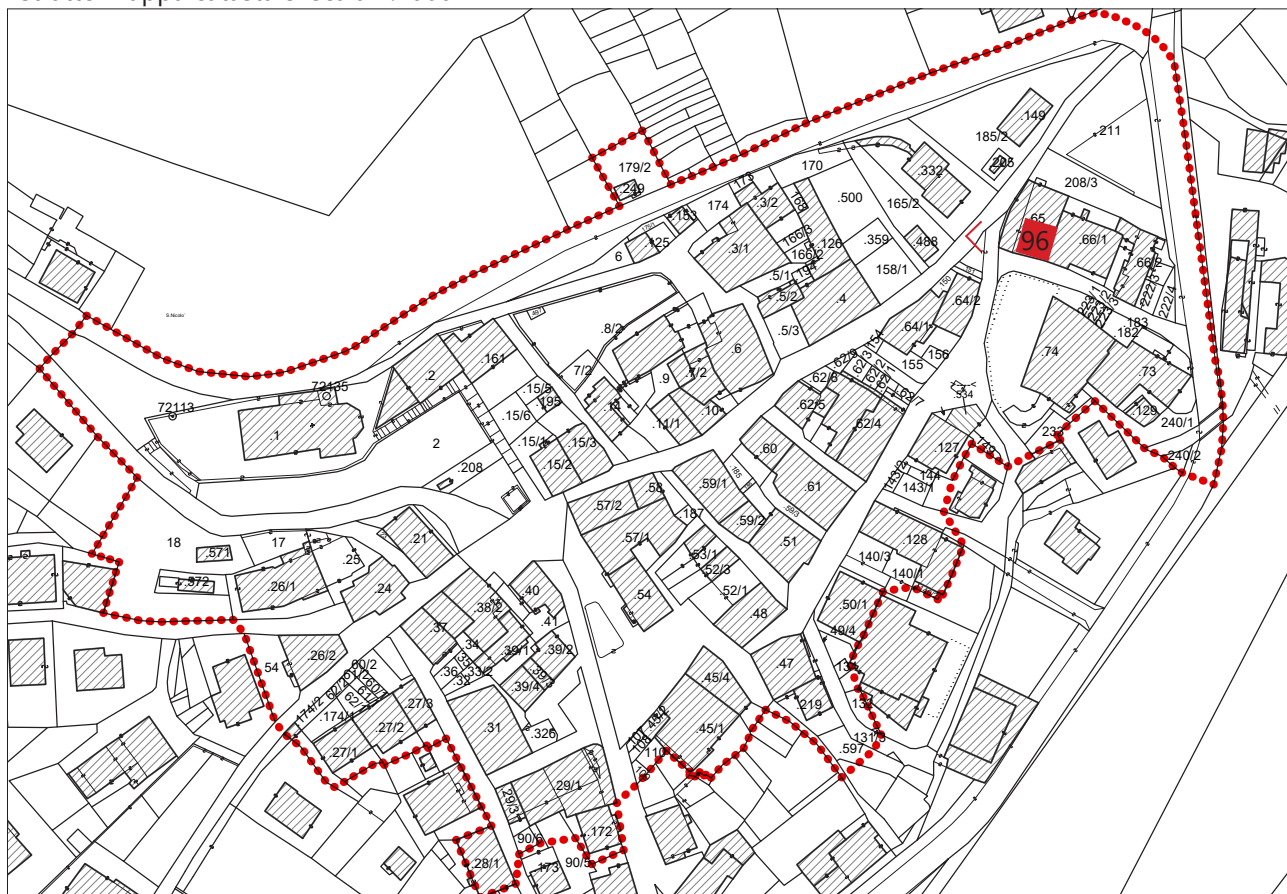
# P.R.G. del Comune di Carisolo - Variante 2019

## Rilevazione degli insediamenti storici

NUMERO	96	FOGLIO DI MAPPA	10
COMUNITA' DI VALLE	C8	N. DI PARTICELLA ED.	65
COMUNE AMMINISTRATIVO	CARISOLO	DATA RILIEVO	NOVEMBRE 2018
COMUNE CATASTALE	CARISOLO	RILEVATORE	
INDIRIZZO/LOCALITA'			



Estratto mappa catastale scala 1:2000



> Cono ottico

Unita' edilizia

Perimetro centro storico

## ANALISI

1. Tipologia funzionale	UNITA' EDILIZIA:		edificio residenziale:		A	X
			-p.t. ad uso comm.le - artig. utilizzato		a1	
			-p.t. ad uso comm.le - artig. non utilizzato		a2	
			edificio produttivo		B	
			edificio speciale		C	
			edificio ad uso agricolo - zootecnico		D	
			edificio rustico - baita		E	
			edificio accessorio		F	
	MANUFATTO:		elemento puntuale		G1	
		elemento lineare		G2		
1.1 Destinazione d'uso dell'unità edilizia:	conservata					X
	modificata parzialmente					
	modificata totalmente					
1.2 Stato della proprietà dell'unità edilizia:	Privata	X	Comune			
	Stato		ITEA			
	Provincia Autonoma di Trento		Enti ed Ass. religiose			
2. Epoca di costruzione:	anteriore al 1860				8	X
	tra il 1860 e il 1939				6	
	posteriore al 1939				4	
3. Tipologia architettonica storica dell'unità edilizia:	alta definizione				8	
	media definizione				6	
	bassa definizione				4	
	nessuna definizione				0	X
4. Permanenza dei caratteri formali tradizionali:	volumetrici	2		1	0	X
	costruttivi	2		1	0	X
	complementari	2		1	0	X
	aspetti decorativi	2		1	0	X
5. Degrado strutturale:	nullo					X
	medio					
	elevato					
6. Grado di utilizzo dell'unità edilizia:	utilizzato					X
	sottoutilizzato					
	in stato di abbandono					
7. Spazi di pertinenza:	Ap1					
	Ap2					X
	Ap3					
8. Vincoli legislativi:	Legge 15/2015		d.p.p. 8-61/Leg. 5/2017		Art.8 N.d.A./P.U.P.	
9. Categ. d'interv. piano vigente:	Ristrutturazione					
10. Note:						

## PROGETTO

11. Categ. d'intervento prevista:	R3 - Interventi di ristrutturazione edilizia		
12. Prescrizioni particolari:			
12.1 Interventi specifici ammessi:			
13. Categoria d'intervento prevista per gli spazi di pertinenza:	Inedificabilità		



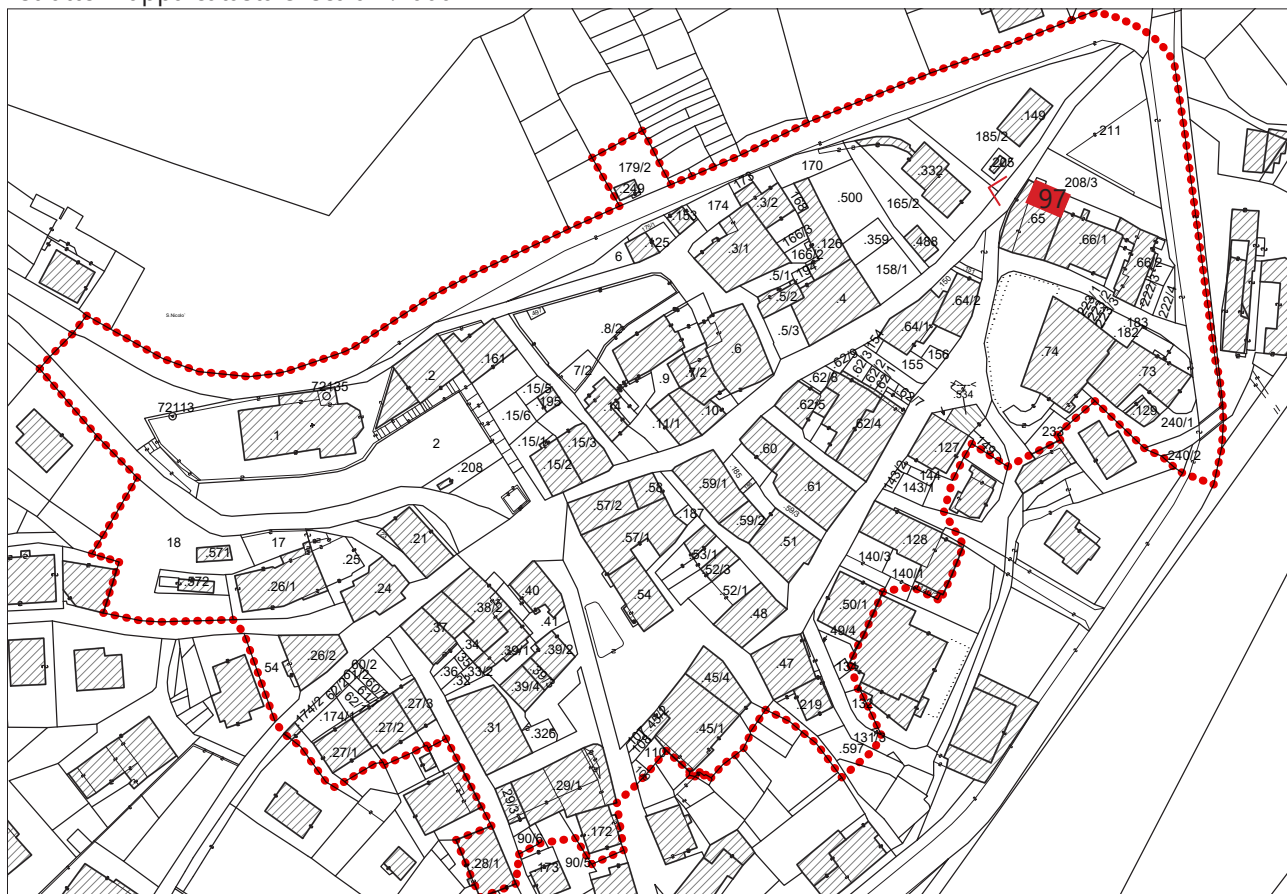
# P.R.G. del Comune di Carisolo - Variante 2019

## Rilevazione degli insediamenti storici

NUMERO	97	FOGLIO DI MAPPA	10
COMUNITA' DI VALLE	C8	N. DI PARTICELLA ED.	65
COMUNE AMMINISTRATIVO	CARISOLO	DATA RILIEVO	NOVEMBRE 2018
COMUNE CATASTALE	CARISOLO	RILEVATORE	
INDIRIZZO/LOCALITA'			



Estratto mappa catastale scala 1:2000



> Cono ottico

■ Unità' edilizia

..... Perimetro centro storico

## ANALISI

1. Tipologia funzionale	UNITA' EDILIZIA:		edificio residenziale:		A	X
			-p.t. ad uso comm.le - artig. utilizzato		a1	
			-p.t. ad uso comm.le - artig. non utilizzato		a2	
			edificio produttivo		B	
			edificio speciale		C	
			edificio ad uso agricolo - zootecnico		D	
			edificio rustico - baita		E	
			edificio accessorio		F	
	MANUFATTO:		elemento puntuale		G1	
		elemento lineare		G2		
1.1 Destinazione d'uso dell'unità edilizia:	conservata					X
	modificata parzialmente					
	modificata totalmente					
1.2 Stato della proprietà dell'unità edilizia:	Privata	X	Comune			
	Stato		ITEA			
	Provincia Autonoma di Trento		Enti ed Ass. religiose			
2. Epoca di costruzione:	anteriore al 1860				8	X
	tra il 1860 e il 1939				6	
	posteriore al 1939				4	
3. Tipologia architettonica storica dell'unità edilizia:	alta definizione				8	
	media definizione				6	
	bassa definizione				4	
	nessuna definizione				0	X
4. Permanenza dei caratteri formali tradizionali:	volumetrici	2		1	0	X
	costruttivi	2		1	0	X
	complementari	2		1	0	X
	aspetti decorativi	2		1	0	X
5. Degrado strutturale:	nullo					X
	medio					
	elevato					
6. Grado di utilizzo dell'unità edilizia:	utilizzato					X
	sottoutilizzato					
	in stato di abbandono					
7. Spazi di pertinenza:	Ap1					
	Ap2					X
	Ap3					
8. Vincoli legislativi:	Legge 15/2015		d.p.p. 8-61/Leg. 5/2017		Art.8 N.d.A./P.U.P.	
9. Categ. d'interv. piano vigente:	Ristrutturazione					
10. Note:						

## PROGETTO

11. Categ. d'intervento prevista:	R3 - Interventi di ristrutturazione edilizia					
12. Prescrizioni particolari:						
12.1 Interventi specifici ammessi:						
13. Categoria d'intervento prevista per gli spazi di pertinenza:	Inedificabilità					



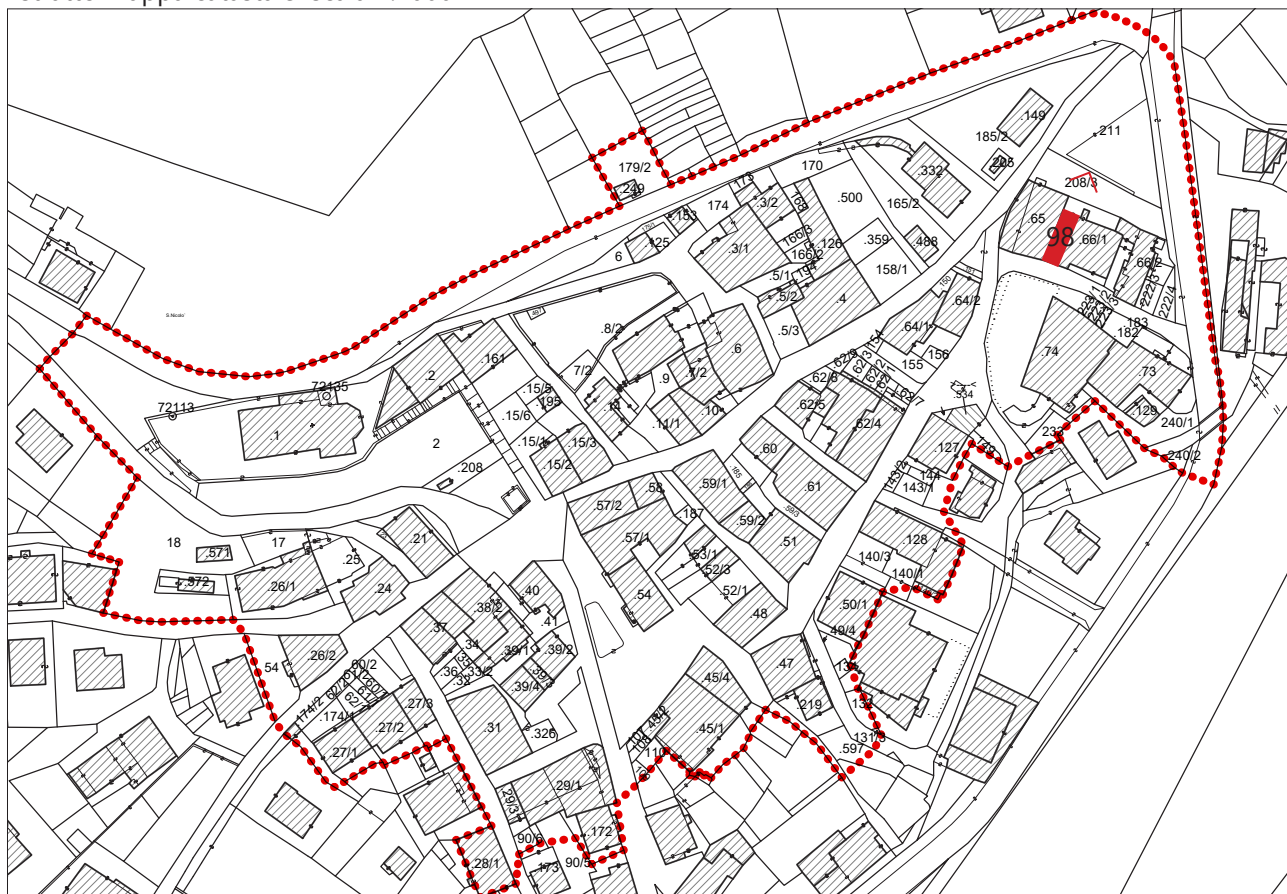
# P.R.G. del Comune di Carisolo - Variante 2019

## Rilevazione degli insediamenti storici

NUMERO	98	FOGLIO DI MAPPA	10
COMUNITA' DI VALLE	C8	N. DI PARTICELLA ED.	66/1
COMUNE AMMINISTRATIVO	CARISOLO	DATA RILIEVO	NOVEMBRE 2018
COMUNE CATASTALE	CARISOLO	RILEVATORE	
INDIRIZZO/LOCALITA'			



Estratto mappa catastale scala 1:2000



> Cono ottico

Unità' edilizia

..... Perimetro centro storico



## ANALISI

1. Tipologia funzionale	UNITA' EDILIZIA:		edificio residenziale:				A	X
			-p.t. ad uso comm.le - artig. utilizzato				a1	
			-p.t. ad uso comm.le - artig. non utilizzato				a2	
			edificio produttivo				B	
			edificio speciale				C	
			edificio ad uso agricolo - zootecnico				D	
			edificio rustico - baita				E	
			edificio accessorio				F	
	MANUFATTO:		elemento puntuale				G1	
		elemento lineare				G2		
1.1 Destinazione d'uso dell'unità edilizia:	conservata							X
	modificata parzialmente							
	modificata totalmente							
1.2 Stato della proprietà dell'unità edilizia:	Privata	X	Comune					
	Stato		ITEA					
	Provincia Autonoma di Trento		Enti ed Ass. religiose					
2. Epoca di costruzione:	anteriore al 1860						8	X
	tra il 1860 e il 1939						6	
	posteriore al 1939						4	
3. Tipologia architettonica storica dell'unità edilizia:	alta definizione						8	
	media definizione						6	
	bassa definizione						4	X
	nessuna definizione						0	
4. Permanenza dei caratteri formali tradizionali:	volumetrici	2		1		0	X	
	costruttivi	2		1		0	X	
	complementari	2		1		0	X	
	aspetti decorativi	2		1		0	X	
5. Degrado strutturale:	nullo							X
	medio							
	elevato							
6. Grado di utilizzo dell'unità edilizia:	utilizzato							X
	sottoutilizzato							
	in stato di abbandono							
7. Spazi di pertinenza:	Ap1							X
	Ap2							
	Ap3							
8. Vincoli legislativi:	Legge 15/2015		d.p.p. 8-61/Leg. 5/2017		Art.8 N.d.A./P.U.P.			
9. Categ. d'interv. piano vigente:	Ristrutturazione							
10. Note:								

## PROGETTO

11. Categ. d'intervento prevista:	R3 - Interventi di ristrutturazione edilizia							
12. Prescrizioni particolari:								
12.1 Interventi specifici ammessi:								
13. Categoria d'intervento prevista per gli spazi di pertinenza:	Inedificabilità							

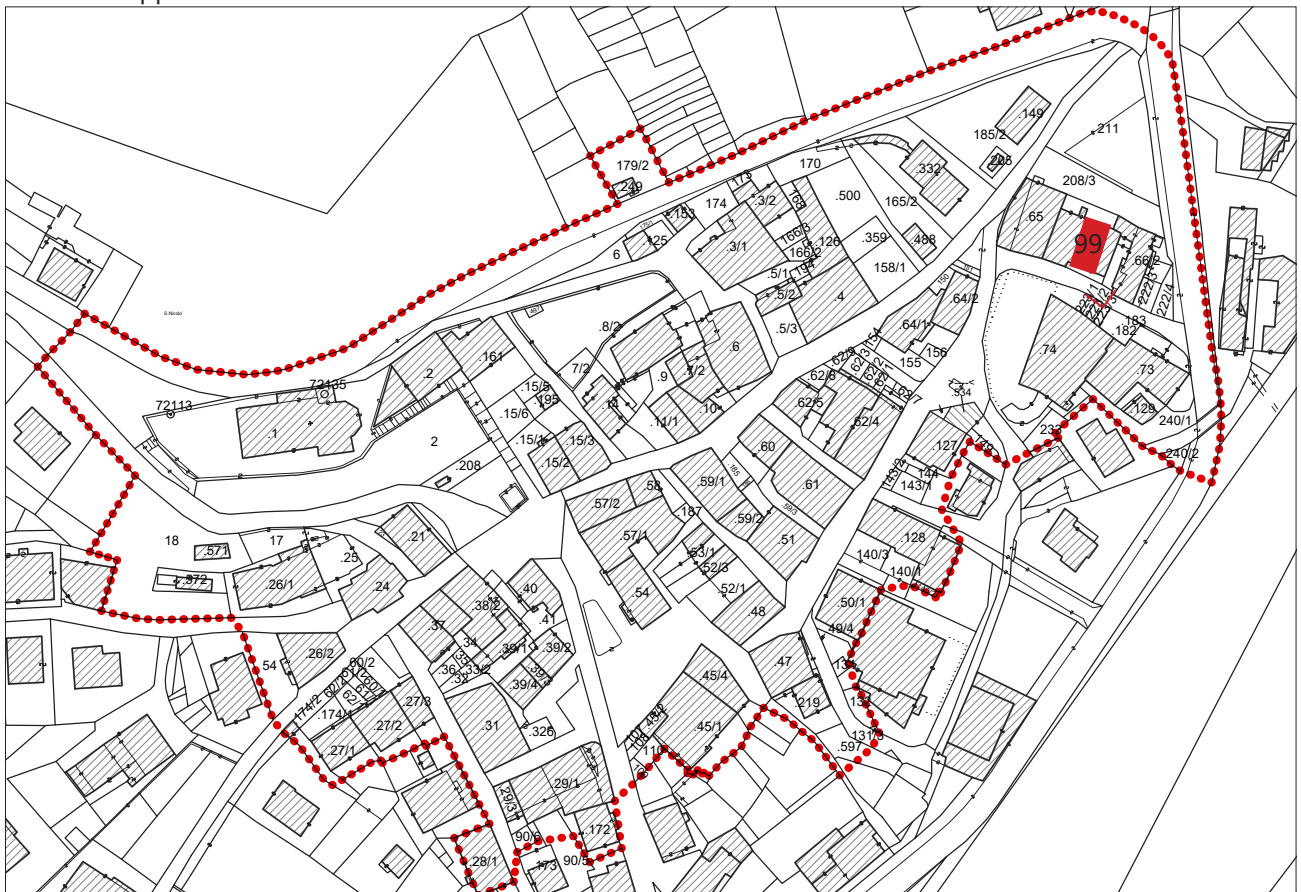
# P.R.G. del Comune di Carisolo - Variante 2019

## Rilevazione degli insediamenti storici

NUMERO	99	FOGLIO DI MAPPA	10
COMUNITA' DI VALLE	C8	N. DI PARTICELLA ED.	66/1
COMUNE AMMINISTRATIVO	CARISOLO	DATA RILIEVO	NOVEMBRE 2018
COMUNE CATASTALE	CARISOLO	RILEVATORE	
INDIRIZZO/LOCALITA'			



Estratto mappa catastale scala 1:2000



> Cono ottico

■ Unità' edilizia

..... Perimetro centro storico

## ANALISI

1. Tipologia funzionale	UNITA' EDILIZIA:		edificio residenziale:		A	X
			-p.t. ad uso comm.le - artig. utilizzato		a1	
			-p.t. ad uso comm.le - artig. non utilizzato		a2	
			edificio produttivo		B	
			edificio speciale		C	
			edificio ad uso agricolo - zootecnico		D	
			edificio rustico - baita		E	
			edificio accessorio		F	
	MANUFATTO:		elemento puntuale		G1	
		elemento lineare		G2		
1.1 Destinazione d'uso dell'unità edilizia:	conservata					X
	modificata parzialmente					
	modificata totalmente					
1.2 Stato della proprietà dell'unità edilizia:	Privata	X	Comune			
	Stato		ITEA			
	Provincia Autonoma di Trento		Enti ed Ass. religiose			
2. Epoca di costruzione:	anteriore al 1860				8	X
	tra il 1860 e il 1939				6	
	posteriore al 1939				4	
3. Tipologia architettonica storica dell'unità edilizia:	alta definizione				8	
	media definizione				6	
	bassa definizione				4	
	nessuna definizione				0	X
4. Permanenza dei caratteri formali tradizionali:	volumetrici	2		1	0	X
	costruttivi	2		1	0	X
	complementari	2		1	0	X
	aspetti decorativi	2		1	0	X
5. Degrado strutturale:	nullo					X
	medio					
	elevato					
6. Grado di utilizzo dell'unità edilizia:	utilizzato					
	sottoutilizzato					X
	in stato di abbandono					
7. Spazi di pertinenza:	Ap1					
	Ap2					X
	Ap3					
8. Vincoli legislativi:	Legge 15/2015		d.p.p. 8-61/Leg. 5/2017		Art.8 N.d.A./P.U.P.	
9. Categ. d'interv. piano vigente:	Ristrutturazione					
10. Note:						

## PROGETTO

11. Categ. d'intervento prevista:	R3 - Interventi di ristrutturazione edilizia					
12. Prescrizioni particolari:						
12.1 Interventi specifici ammessi:						
13. Categoria d'intervento prevista per gli spazi di pertinenza:	Inedificabilità					



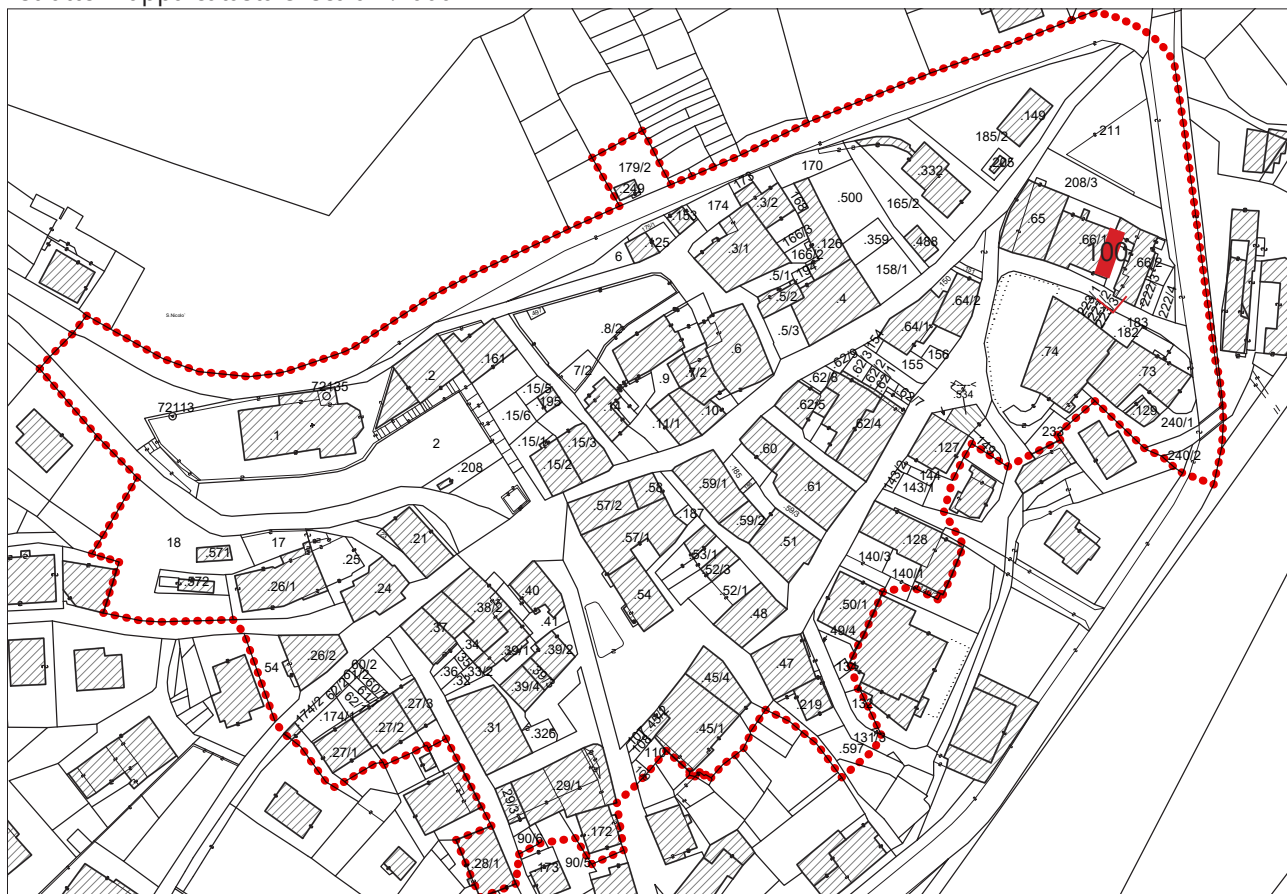
# P.R.G. del Comune di Carisolo - Variante 2019

## Rilevazione degli insediamenti storici

NUMERO	100	FOGLIO DI MAPPA	10
COMUNITA' DI VALLE	C8	N. DI PARTICELLA ED.	66/1
COMUNE AMMINISTRATIVO	CARISOLO	DATA RILIEVO	NOVEMBRE 2018
COMUNE CATASTALE	CARISOLO	RILEVATORE	
INDIRIZZO/LOCALITA'			



Estratto mappa catastale scala 1:2000



> Cono ottico

■ Unità' edilizia

..... Perimetro centro storico

## ANALISI

1. Tipologia funzionale	UNITA' EDILIZIA:		edificio residenziale:		A	X
			-p.t. ad uso comm.le - artig. utilizzato		a1	
			-p.t. ad uso comm.le - artig. non utilizzato		a2	
			edificio produttivo		B	
			edificio speciale		C	
			edificio ad uso agricolo - zootecnico		D	
			edificio rustico - baita		E	
			edificio accessorio		F	
	MANUFATTO:		elemento puntuale		G1	
		elemento lineare		G2		
1.1 Destinazione d'uso dell'unità edilizia:	conservata					X
	modificata parzialmente					
	modificata totalmente					
1.2 Stato della proprietà dell'unità edilizia:	Privata	X	Comune			
	Stato		ITEA			
	Provincia Autonoma di Trento		Enti ed Ass. religiose			
2. Epoca di costruzione:	anteriore al 1860				8	X
	tra il 1860 e il 1939				6	
	posteriore al 1939				4	
3. Tipologia architettonica storica dell'unità edilizia:	alta definizione				8	
	media definizione				6	
	bassa definizione				4	
	nessuna definizione				0	X
4. Permanenza dei caratteri formali tradizionali:	volumetrici	2	1	0	X	
	costruttivi	2	1	0	X	
	complementari	2	1	0	X	
	aspetti decorativi	2	1	0	X	
5. Degrado strutturale:	nullo					X
	medio					
	elevato					
6. Grado di utilizzo dell'unità edilizia:	utilizzato					
	sottoutilizzato					X
	in stato di abbandono					
7. Spazi di pertinenza:	Ap1					
	Ap2					X
	Ap3					
8. Vincoli legislativi:	Legge 15/2015		d.p.p. 8-61/Leg. 5/2017		Art.8 N.d.A./P.U.P.	
9. Categ. d'interv. piano vigente:	Ristrutturazione					
10. Note:						

## PROGETTO

11. Categ. d'intervento prevista:	R3 - Interventi di ristrutturazione edilizia					
12. Prescrizioni particolari:						
12.1 Interventi specifici ammessi:						
13. Categoria d'intervento prevista per gli spazi di pertinenza:	Inedificabilità					

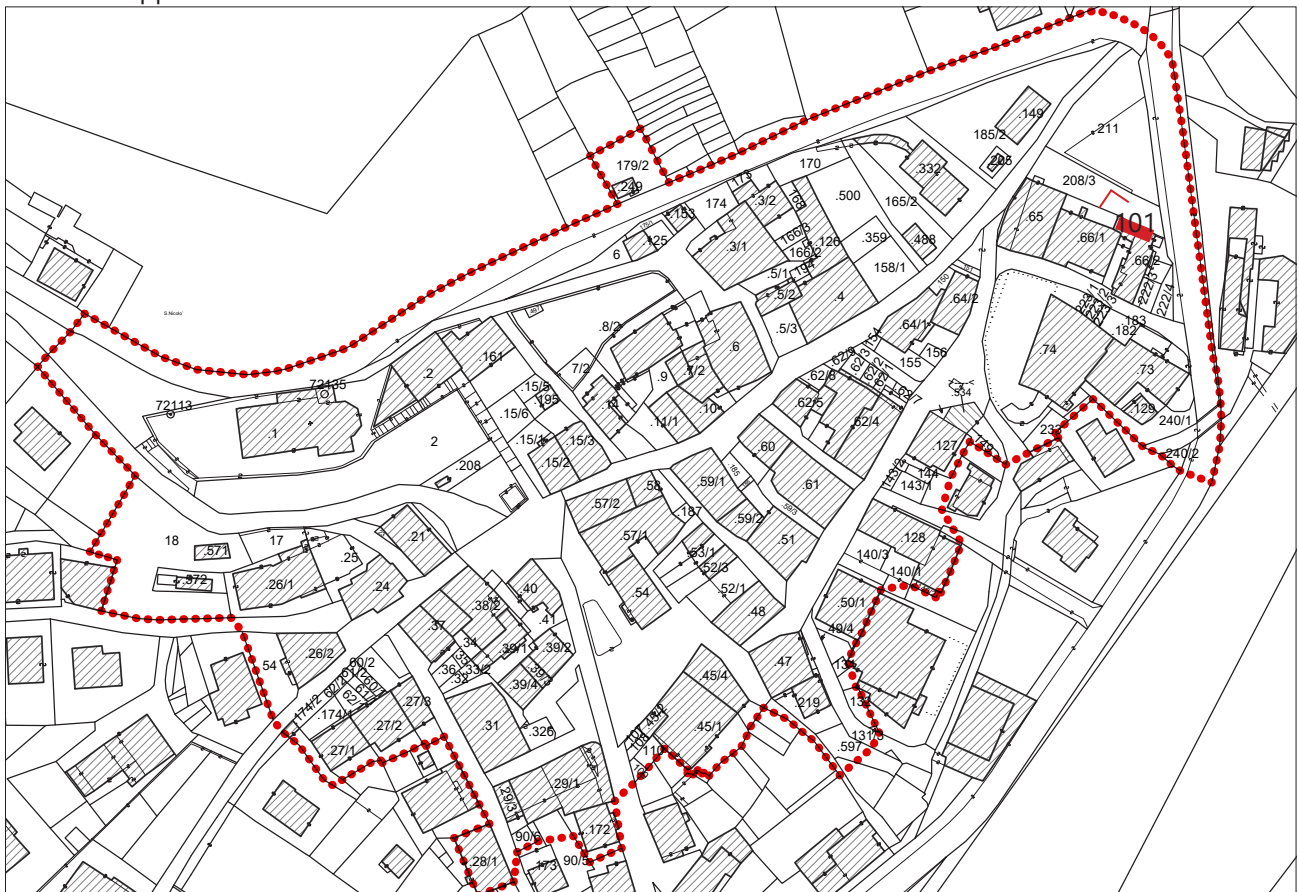
# P.R.G. del Comune di Carisolo - Variante 2019

## Rilevazione degli insediamenti storici

NUMERO	101	FOGLIO DI MAPPA	10
COMUNITA' DI VALLE	C8	N. DI PARTICELLA ED.	66/2
COMUNE AMMINISTRATIVO	CARISOLO	DATA RILIEVO	NOVEMBRE 2018
COMUNE CATASTALE	CARISOLO	RILEVATORE	
INDIRIZZO/LOCALITA'			



Estratto mappa catastale scala 1:2000



> Cono ottico

■ Unita' edilizia

..... Perimetro centro storico



## ANALISI

1. Tipologia funzionale	UNITA' EDILIZIA:		edificio residenziale:		A	
			-p.t. ad uso comm.le - artig. utilizzato		a1	X
			-p.t. ad uso comm.le - artig. non utilizzato		a2	
			edificio produttivo		B	
			edificio speciale		C	
			edificio ad uso agricolo - zootecnico		D	
			edificio rustico - baita		E	
			edificio accessorio		F	
	MANUFATTO:		elemento puntuale		G1	
		elemento lineare		G2		
1.1 Destinazione d'uso dell'unità edilizia:	conservata					
	modificata parzialmente					X
	modificata totalmente					
1.2 Stato della proprietà dell'unità edilizia:	Privata	X	Comune			
	Stato		ITEA			
	Provincia Autonoma di Trento		Enti ed Ass. religiose			
2. Epoca di costruzione:	anteriore al 1860			8	X	
	tra il 1860 e il 1939			6		
	posteriore al 1939			4		
3. Tipologia architettonica storica dell'unità edilizia:	alta definizione			8		
	media definizione			6		
	bassa definizione			4		
	nessuna definizione			0	X	
4. Permanenza dei caratteri formali tradizionali:	volumetrici	2		1	0	X
	costruttivi	2		1	0	X
	complementari	2		1	0	X
	aspetti decorativi	2		1	0	X
5. Degrado strutturale:	nullo					X
	medio					
	elevato					
6. Grado di utilizzo dell'unità edilizia:	utilizzato					X
	sottoutilizzato					
	in stato di abbandono					
7. Spazi di pertinenza:	Ap1					X
	Ap2					
	Ap3					
8. Vincoli legislativi:	Legge 15/2015		d.p.p. 8-61/Leg. 5/2017		Art.8 N.d.A./P.U.P.	
9. Categ. d'interv. piano vigente:	Ristrutturazione					
10. Note:	Intervento eseguito					

## PROGETTO

11. Categ. d'intervento prevista:	R3 - Interventi di ristrutturazione edilizia					
12. Prescrizioni particolari:						
12.1 Interventi specifici ammessi:						
13. Categoria d'intervento prevista per gli spazi di pertinenza:	Inedificabilità					

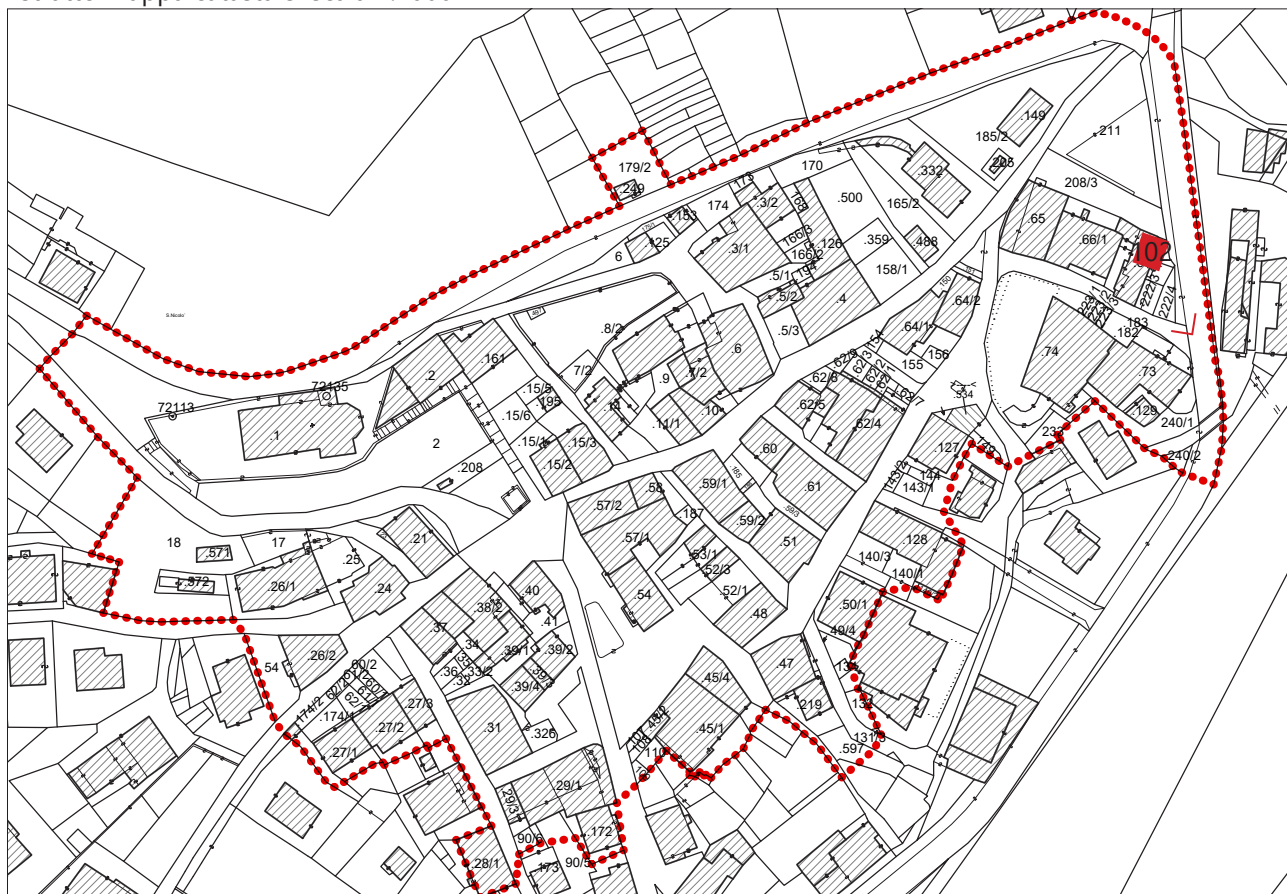
# P.R.G. del Comune di Carisolo - Variante 2019

## Rilevazione degli insediamenti storici

NUMERO	102	FOGLIO DI MAPPA	10
COMUNITA' DI VALLE	C8	N. DI PARTICELLA ED.	66/2
COMUNE AMMINISTRATIVO	CARISOLO	DATA RILIEVO	NOVEMBRE 2018
COMUNE CATASTALE	CARISOLO	RILEVATORE	
INDIRIZZO/LOCALITA'			



Estratto mappa catastale scala 1:2000



> Cono ottico

■ Unità' edilizia

..... Perimetro centro storico

## ANALISI

1. Tipologia funzionale	UNITA' EDILIZIA:		edificio residenziale:		A	X
			-p.t. ad uso comm.le - artig. utilizzato		a1	
			-p.t. ad uso comm.le - artig. non utilizzato		a2	
			edificio produttivo		B	
			edificio speciale		C	
			edificio ad uso agricolo - zootecnico		D	
			edificio rustico - baita		E	
			edificio accessorio		F	
	MANUFATTO:		elemento puntuale		G1	
		elemento lineare		G2		
1.1 Destinazione d'uso dell'unità edilizia:	conservata					X
	modificata parzialmente					
	modificata totalmente					
1.2 Stato della proprietà dell'unità edilizia:	Privata	X	Comune			
	Stato		ITEA			
	Provincia Autonoma di Trento		Enti ed Ass. religiose			
2. Epoca di costruzione:	anteriore al 1860				8	X
	tra il 1860 e il 1939				6	
	posteriore al 1939				4	
3. Tipologia architettonica storica dell'unità edilizia:	alta definizione				8	
	media definizione				6	
	bassa definizione				4	
	nessuna definizione				0	X
4. Permanenza dei caratteri formali tradizionali:	volumetrici	2		1	0	X
	costruttivi	2		1	0	X
	complementari	2		1	0	X
	aspetti decorativi	2		1	0	X
5. Degrado strutturale:	nullo					X
	medio					
	elevato					
6. Grado di utilizzo dell'unità edilizia:	utilizzato					X
	sottoutilizzato					
	in stato di abbandono					
7. Spazi di pertinenza:	Ap1					X
	Ap2					
	Ap3					
8. Vincoli legislativi:	Legge 15/2015		d.p.p. 8-61/Leg. 5/2017		Art.8 N.d.A./P.U.P.	
9. Categ. d'interv. piano vigente:	Ristrutturazione					
10. Note:						

## PROGETTO

11. Categ. d'intervento prevista:	R3 - Interventi di ristrutturazione edilizia					
12. Prescrizioni particolari:						
12.1 Interventi specifici ammessi:						
13. Categoria d'intervento prevista per gli spazi di pertinenza:	Inedificabilità					



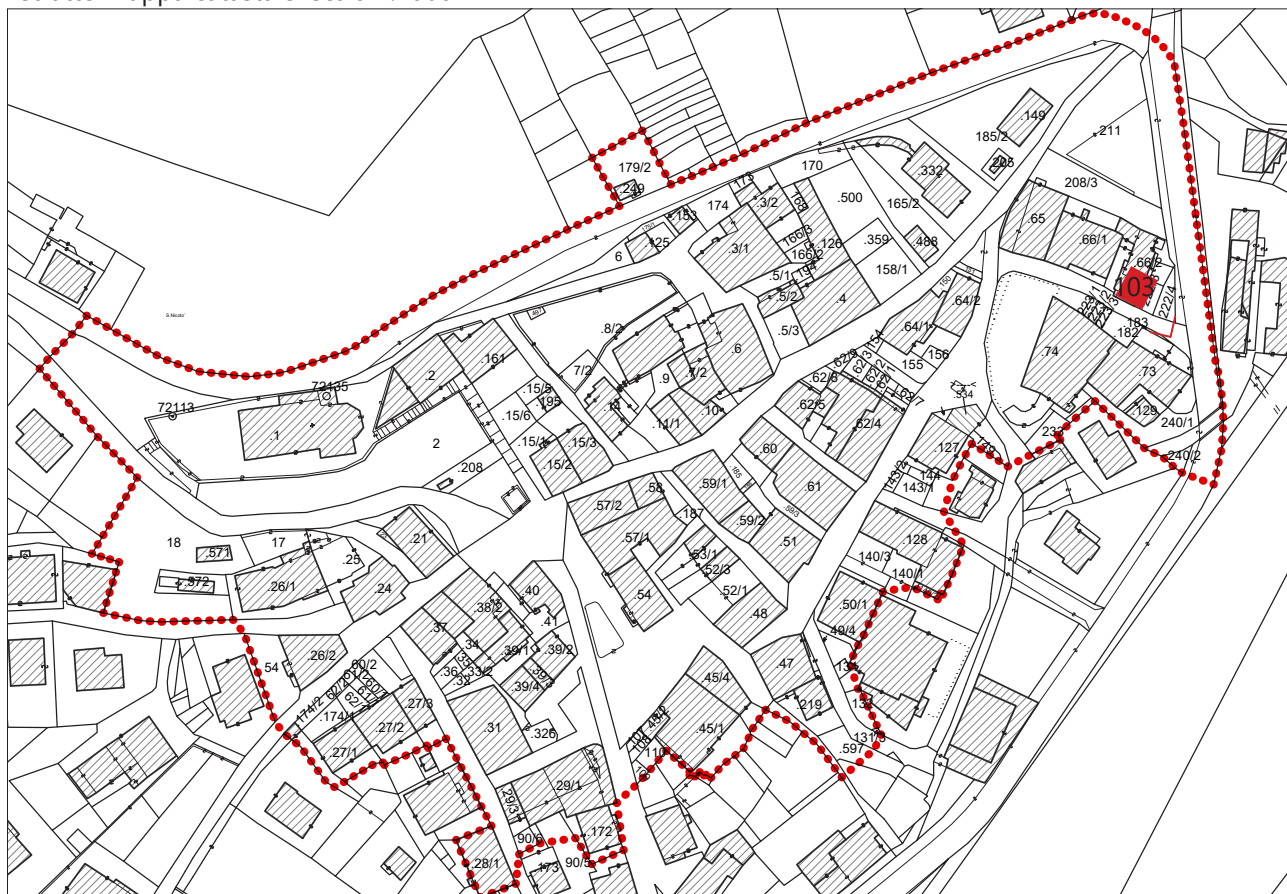
# P.R.G. del Comune di Carisolo - Variante 2019

## Rilevazione degli insediamenti storici

NUMERO	103	FOGLIO DI MAPPA	10
COMUNITA' DI VALLE	C8	N. DI PARTICELLA ED.	66/2
COMUNE AMMINISTRATIVO	CARISOLO	DATA RILIEVO	NOVEMBRE 2018
COMUNE CATASTALE	CARISOLO	RILEVATORE	
INDIRIZZO/LOCALITA'			



Estratto mappa catastale scala 1:2000



> Cono ottico

■ Unità edilizia

..... Perimetro centro storico

## ANALISI

1. Tipologia funzionale	UNITA' EDILIZIA:		edificio residenziale:		A	X
			-p.t. ad uso comm.le - artig. utilizzato		a1	
			-p.t. ad uso comm.le - artig. non utilizzato		a2	
			edificio produttivo		B	
			edificio speciale		C	
			edificio ad uso agricolo - zootecnico		D	
			edificio rustico - baita		E	
			edificio accessorio		F	
	MANUFATTO:		elemento puntuale		G1	
		elemento lineare		G2		
1.1 Destinazione d'uso dell'unità edilizia:	conservata					X
	modificata parzialmente					
	modificata totalmente					
1.2 Stato della proprietà dell'unità edilizia:	Privata	X	Comune			
	Stato		ITEA			
	Provincia Autonoma di Trento		Enti ed Ass. religiose			
2. Epoca di costruzione:	anteriore al 1860				8	X
	tra il 1860 e il 1939				6	
	posteriore al 1939				4	
3. Tipologia architettonica storica dell'unità edilizia:	alta definizione				8	
	media definizione				6	
	bassa definizione				4	
	nessuna definizione				0	X
4. Permanenza dei caratteri formali tradizionali:	volumetrici	2		1	0	X
	costruttivi	2		1	0	X
	complementari	2		1	0	X
	aspetti decorativi	2		1	0	X
5. Degrado strutturale:	nullo					
	medio					X
	elevato					
6. Grado di utilizzo dell'unità edilizia:	utilizzato					
	sottoutilizzato					
	in stato di abbandono					X
7. Spazi di pertinenza:	Ap1					
	Ap2					
	Ap3					X
8. Vincoli legislativi:	Legge 15/2015		d.p.p. 8-61/Leg. 5/2017		Art.8 N.d.A./P.U.P.	
9. Categ. d'interv. piano vigente:	Ristrutturazione					
10. Note:						

## PROGETTO

11. Categ. d'intervento prevista:	R3 - Interventi di ristrutturazione edilizia		
12. Prescrizioni particolari:			
12.1 Interventi specifici ammessi:			
13. Categoria d'intervento prevista per gli spazi di pertinenza:	Inedificabilità		



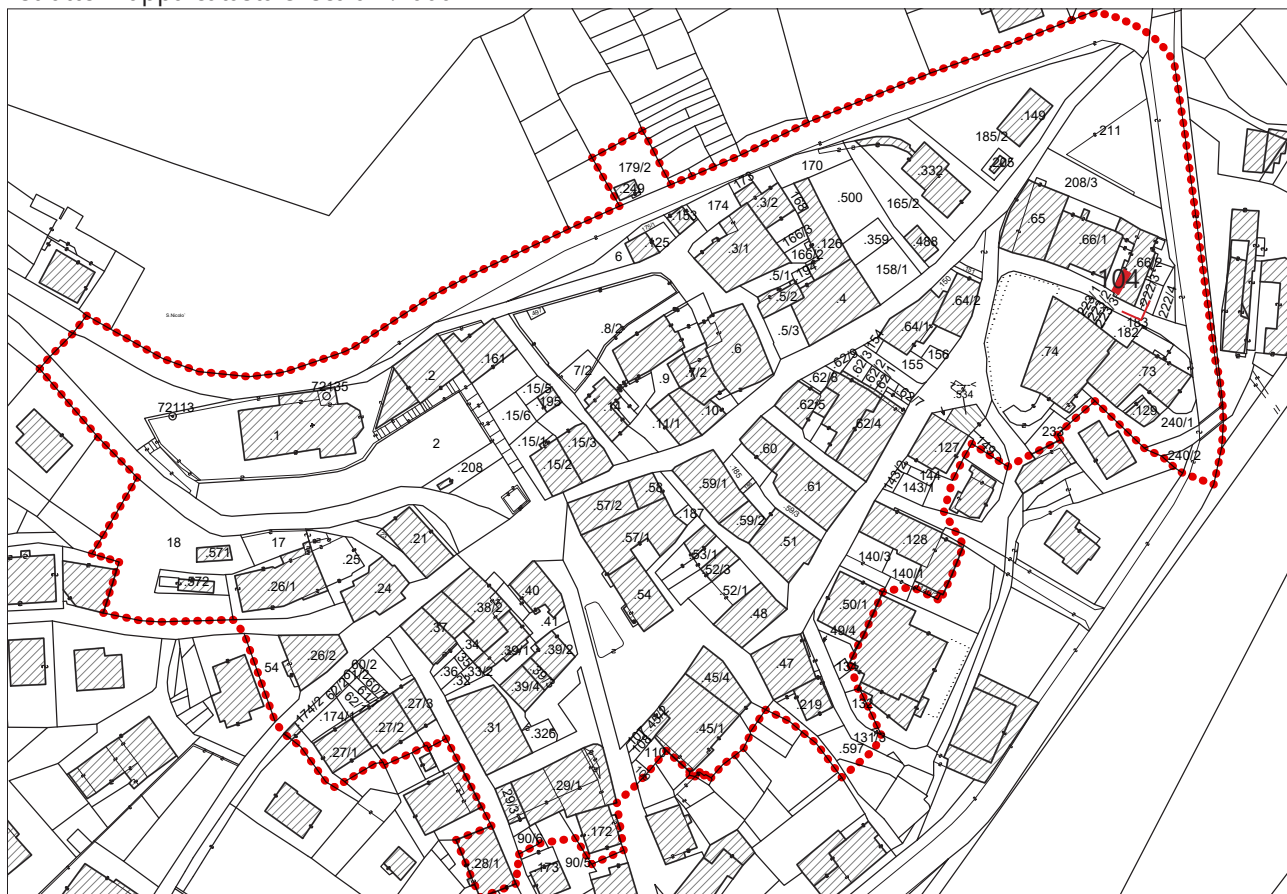
# P.R.G. del Comune di Carisolo - Variante 2019

## Rilevazione degli insediamenti storici

NUMERO	104	FOGLIO DI MAPPA	10
COMUNITA' DI VALLE	C8	N. DI PARTICELLA ED.	66/2
COMUNE AMMINISTRATIVO	CARISOLO	DATA RILIEVO	NOVEMBRE 2018
COMUNE CATASTALE	CARISOLO	RILEVATORE	
INDIRIZZO/LOCALITA'			



Estratto mappa catastale scala 1:2000



> Cono ottico

■ Unità edilizia

..... Perimetro centro storico



## ANALISI

1. Tipologia funzionale	UNITA' EDILIZIA:		edificio residenziale:		A	X
			-p.t. ad uso comm.le - artig. utilizzato		a1	
			-p.t. ad uso comm.le - artig. non utilizzato		a2	
			edificio produttivo		B	
			edificio speciale		C	
			edificio ad uso agricolo - zootecnico		D	
			edificio rustico - baita		E	
			edificio accessorio		F	
	MANUFATTO:		elemento puntuale		G1	
		elemento lineare		G2		
1.1 Destinazione d'uso dell'unità edilizia:	conservata					X
	modificata parzialmente					
	modificata totalmente					
1.2 Stato della proprietà dell'unità edilizia:	Privata	X	Comune			
	Stato		ITEA			
	Provincia Autonoma di Trento		Enti ed Ass. religiose			
2. Epoca di costruzione:	anteriore al 1860				8	X
	tra il 1860 e il 1939				6	
	posteriore al 1939				4	
3. Tipologia architettonica storica dell'unità edilizia:	alta definizione				8	
	media definizione				6	
	bassa definizione				4	
	nessuna definizione				0	X
4. Permanenza dei caratteri formali tradizionali:	volumetrici	2		1	0	X
	costruttivi	2		1	0	X
	complementari	2		1	0	X
	aspetti decorativi	2		1	0	X
5. Degrado strutturale:	nullo					
	medio					X
	elevato					
6. Grado di utilizzo dell'unità edilizia:	utilizzato					
	sottoutilizzato					
	in stato di abbandono					X
7. Spazi di pertinenza:	Ap1					
	Ap2					
	Ap3					X
8. Vincoli legislativi:	Legge 15/2015		d.p.p. 8-61/Leg. 5/2017		Art.8 N.d.A./P.U.P.	
9. Categ. d'interv. piano vigente:	Ristrutturazione					
10. Note:						

## PROGETTO

11. Categ. d'intervento prevista:	R3 - Interventi di ristrutturazione edilizia		
12. Prescrizioni particolari:			
12.1 Interventi specifici ammessi:			
13. Categoria d'intervento prevista per gli spazi di pertinenza:	Inedificabilità		

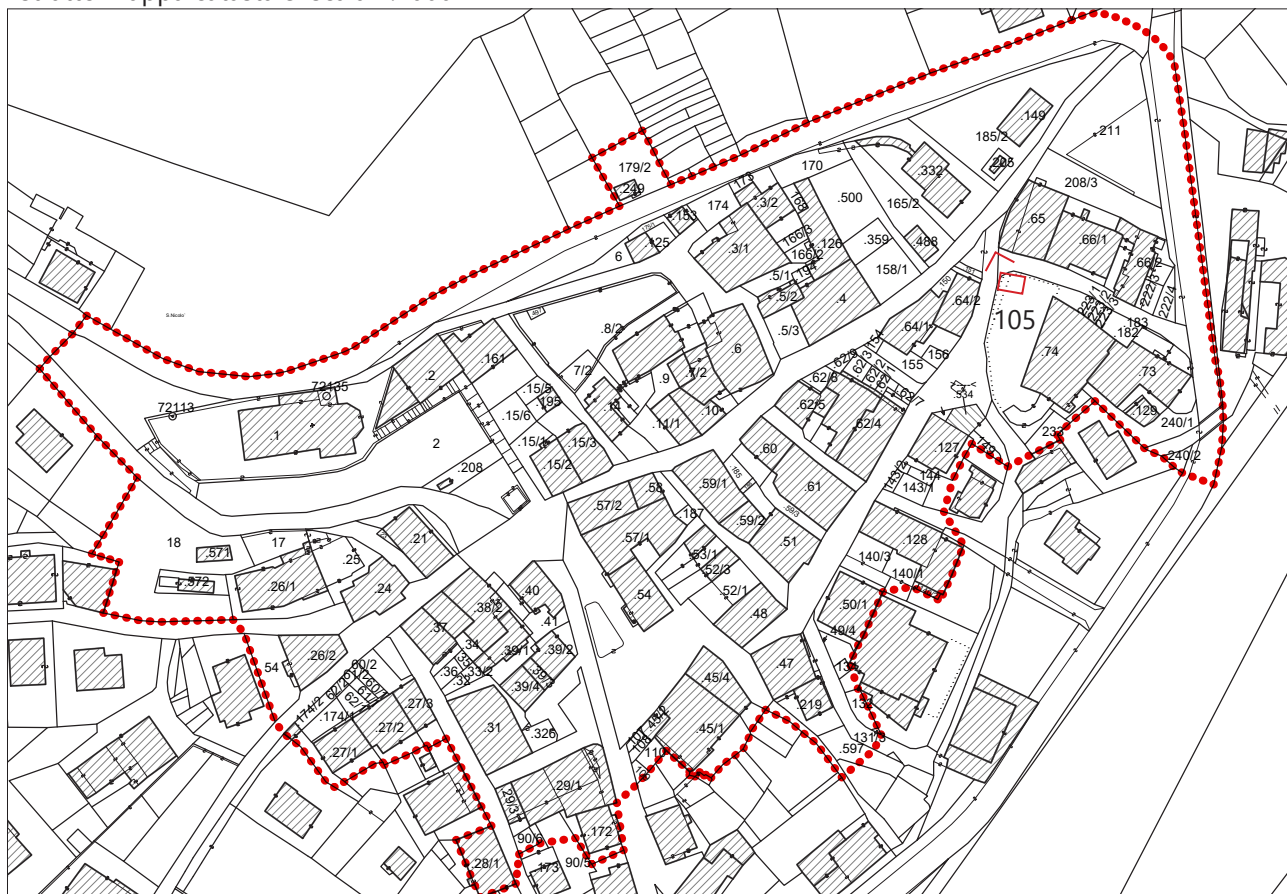
# P.R.G. del Comune di Carisolo - Variante 2019

## Rilevazione degli insediamenti storici

NUMERO	105	FOGLIO DI MAPPA	10
COMUNITA' DI VALLE	C8	N. DI PARTICELLA ED.	259
COMUNE AMMINISTRATIVO	CARISOLO	DATA RILIEVO	NOVEMBRE 2018
COMUNE CATASTALE	CARISOLO	RILEVATORE	
INDIRIZZO/LOCALITA'			



Estratto mappa catastale scala 1:2000



> Cono ottico

Unita' edilizia

Perimetro centro storico

## ANALISI

1. Tipologia funzionale	UNITA' EDILIZIA:		edificio residenziale:		A	
			-p.t. ad uso comm.le - artig. utilizzato		a1	
			-p.t. ad uso comm.le - artig. non utilizzato		a2	
			edificio produttivo		B	
			edificio speciale		C	
			edificio ad uso agricolo - zootecnico		D	
			edificio rustico - baita		E	
			edificio accessorio		F	X
	MANUFATTO:		elemento puntuale		G1	
		elemento lineare		G2		
1.1 Destinazione d'uso dell'unità edilizia:	conservata					
	modificata parzialmente					
	modificata totalmente					X
1.2 Stato della proprietà dell'unità edilizia:	Privata	X	Comune			
	Stato		ITEA			
	Provincia Autonoma di Trento		Enti ed Ass. religiose			
2. Epoca di costruzione:	anteriore al 1860				8	
	tra il 1860 e il 1939				6	X
	posteriore al 1939				4	
3. Tipologia architettonica storica dell'unità edilizia:	alta definizione				8	
	media definizione				6	
	bassa definizione				4	
	nessuna definizione				0	
4. Permanenza dei caratteri formali tradizionali:	volumetrici	2		1	0	
	costruttivi	2		1	0	
	complementari	2		1	0	
	aspetti decorativi	2		1	0	
5. Degrado strutturale:	nullo					
	medio					
	elevato					
6. Grado di utilizzo dell'unità edilizia:	utilizzato					
	sottoutilizzato					
	in stato di abbandono					
7. Spazi di pertinenza:	Ap1					
	Ap2					
	Ap3					
8. Vincoli legislativi:	Legge 15/2015		d.p.p. 8-61/Leg. 5/2017		Art.8 N.d.A./P.U.P.	
9. Categ. d'interv. piano vigente:	Demolizione e ricostruzione					
10. Note:	Demolizione eseguita					

## PROGETTO

11. Categ. d'intervento prevista:	Nessuna		
12. Prescrizioni particolari:			
12.1 Interventi specifici ammessi:			
13. Categoria d'intervento prevista per gli spazi di pertinenza:	Inedificabilità		



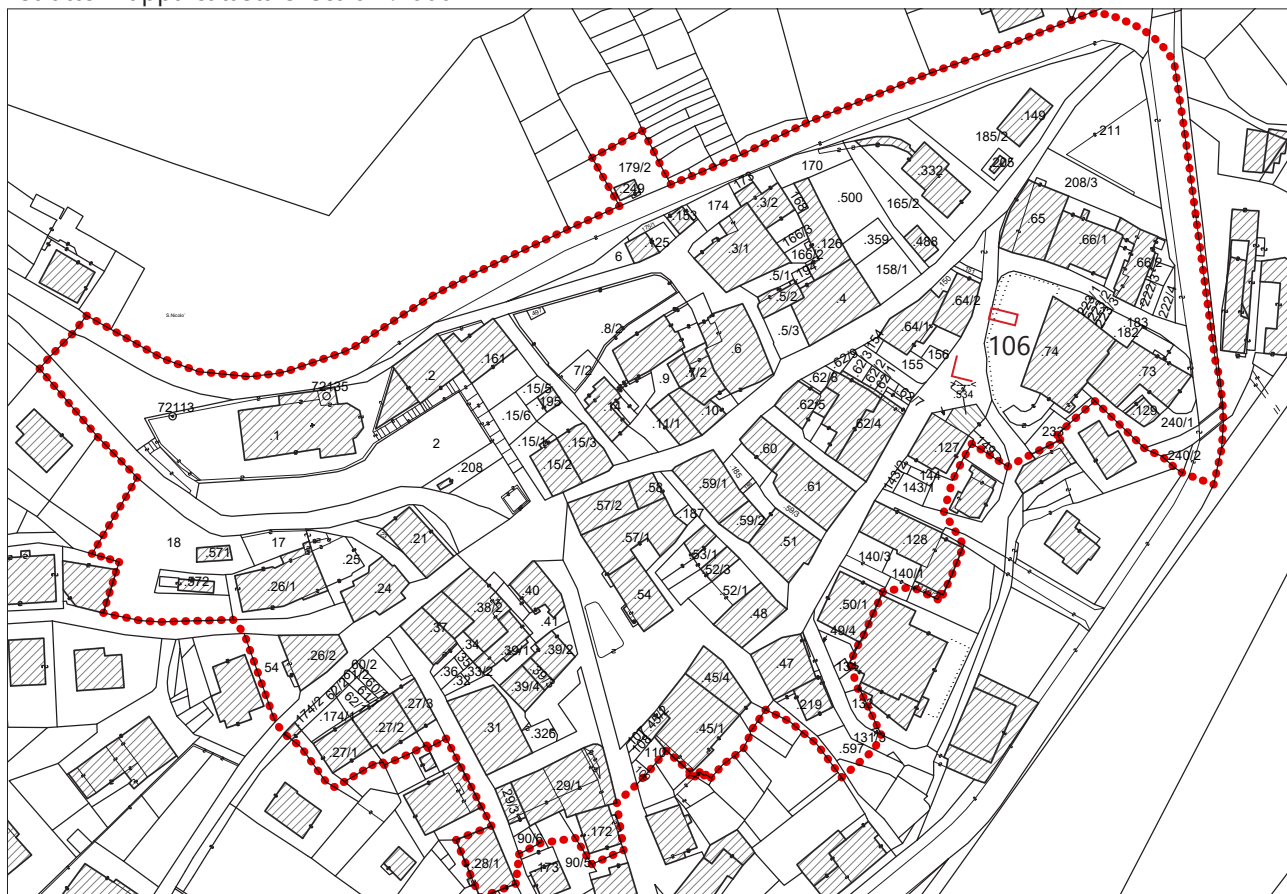
# P.R.G. del Comune di Carisolo - Variante 2019

## Rilevazione degli insediamenti storici

NUMERO	106	FOGLIO DI MAPPA	10
COMUNITA' DI VALLE	C8	N. DI PARTICELLA ED.	182
COMUNE AMMINISTRATIVO	CARISOLO	DATA RILIEVO	NOVEMBRE 2018
COMUNE CATASTALE	CARISOLO	RILEVATORE	
INDIRIZZO/LOCALITA'			



Estratto mappa catastale scala 1:2000



> Cono ottico

■ Unita' edilizia

..... Perimetro centro storico

## ANALISI

1. Tipologia funzionale	UNITA' EDILIZIA:		edificio residenziale:		A	
			-p.t. ad uso comm.le - artig. utilizzato		a1	
			-p.t. ad uso comm.le - artig. non utilizzato		a2	
			edificio produttivo		B	
			edificio speciale		C	
			edificio ad uso agricolo - zootecnico		D	
			edificio rustico - baita		E	
			edificio accessorio		F	X
	MANUFATTO:		elemento puntuale		G1	
		elemento lineare		G2		
1.1 Destinazione d'uso dell'unità edilizia:	conservata					
	modificata parzialmente					
	modificata totalmente					X
1.2 Stato della proprietà dell'unità edilizia:	Privata	X	Comune			
	Stato		ITEA			
	Provincia Autonoma di Trento		Enti ed Ass. religiose			
2. Epoca di costruzione:	anteriore al 1860				8	
	tra il 1860 e il 1939				6	X
	posteriore al 1939				4	
3. Tipologia architettonica storica dell'unità edilizia:	alta definizione				8	
	media definizione				6	
	bassa definizione				4	
	nessuna definizione				0	
4. Permanenza dei caratteri formali tradizionali:	volumetrici	2		1	0	
	costruttivi	2		1	0	
	complementari	2		1	0	
	aspetti decorativi	2		1	0	
5. Degrado strutturale:	nullo					
	medio					
	elevato					
6. Grado di utilizzo dell'unità edilizia:	utilizzato					
	sottoutilizzato					
	in stato di abbandono					
7. Spazi di pertinenza:	Ap1					
	Ap2					
	Ap3					
8. Vincoli legislativi:	Legge 15/2015		d.p.p. 8-61/Leg. 5/2017		Art.8 N.d.A./P.U.P.	
9. Categ. d'interv. piano vigente:	Demolizione e ricostruzione					
10. Note:	Demolizione eseguita					

## PROGETTO

11. Categ. d'intervento prevista:	Nessuna		
12. Prescrizioni particolari:			
12.1 Interventi specifici ammessi:			
13. Categoria d'intervento prevista per gli spazi di pertinenza:	Inedificabilità		



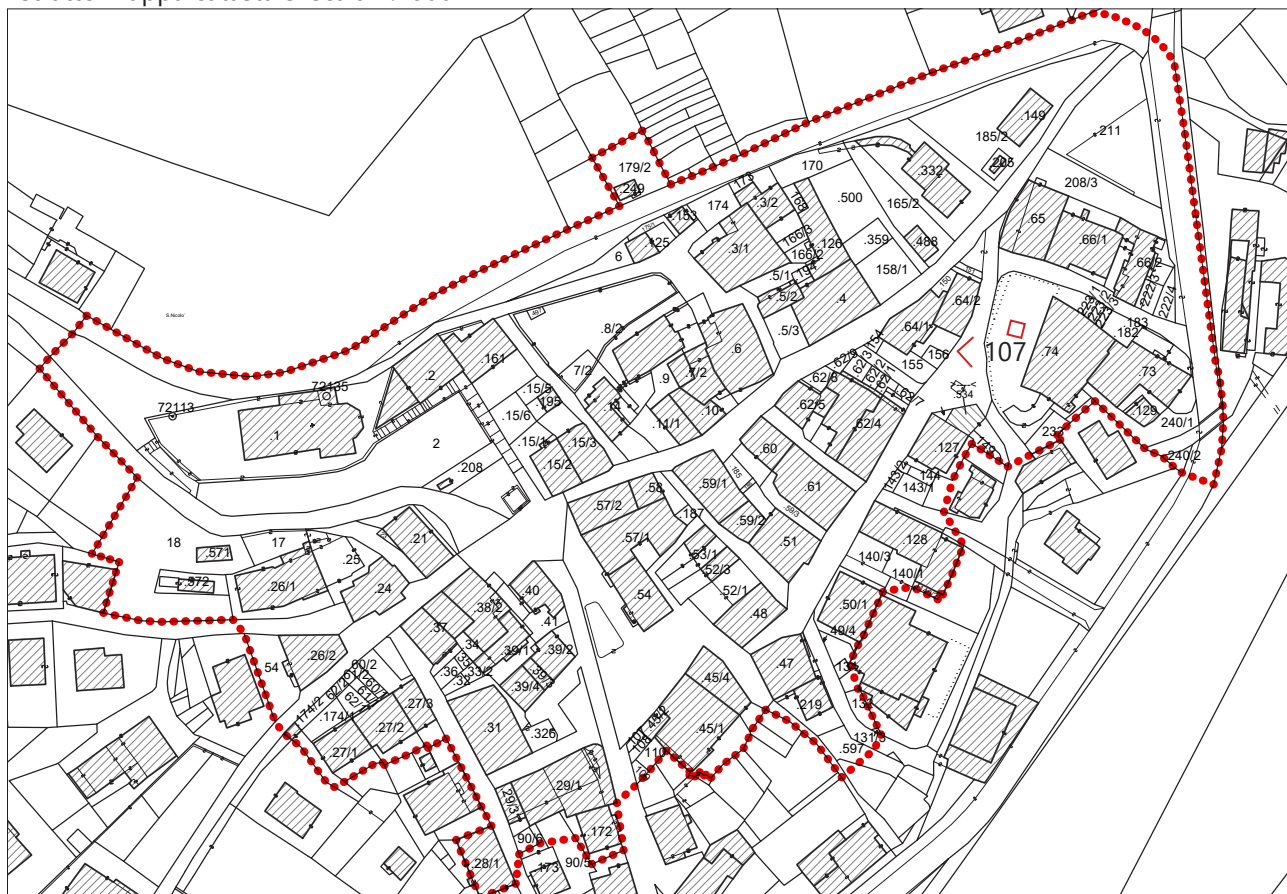
# P.R.G. del Comune di Carisolo - Variante 2019

## Rilevazione degli insediamenti storici

NUMERO	107	FOGLIO DI MAPPA	10
COMUNITA' DI VALLE	C8	N. DI PARTICELLA ED.	247
COMUNE AMMINISTRATIVO	CARISOLO	DATA RILIEVO	NOVEMBRE 2018
COMUNE CATASTALE	CARISOLO	RILEVATORE	
INDIRIZZO/LOCALITA'			



Estratto mappa catastale scala 1:2000



> Cono ottico

Unita' edilizia

Perimetro centro storico



## ANALISI

1. Tipologia funzionale	UNITA' EDILIZIA:		edificio residenziale:		A	
			-p.t. ad uso comm.le - artig. utilizzato		a1	
			-p.t. ad uso comm.le - artig. non utilizzato		a2	
			edificio produttivo		B	
			edificio speciale		C	
			edificio ad uso agricolo - zootecnico		D	
			edificio rustico - baita		E	
			edificio accessorio		F	X
	MANUFATTO:		elemento puntuale		G1	
		elemento lineare		G2		
1.1 Destinazione d'uso dell'unità edilizia:	conservata					
	modificata parzialmente					
	modificata totalmente					X
1.2 Stato della proprietà dell'unità edilizia:	Privata	X	Comune			
	Stato		ITEA			
	Provincia Autonoma di Trento		Enti ed Ass. religiose			
2. Epoca di costruzione:	anteriore al 1860				8	
	tra il 1860 e il 1939				6	X
	posteriore al 1939				4	
3. Tipologia architettonica storica dell'unità edilizia:	alta definizione				8	
	media definizione				6	
	bassa definizione				4	
	nessuna definizione				0	
4. Permanenza dei caratteri formali tradizionali:	volumetrici	2		1	0	
	costruttivi	2		1	0	
	complementari	2		1	0	
	aspetti decorativi	2		1	0	
5. Degrado strutturale:	nullo					
	medio					
	elevato					
6. Grado di utilizzo dell'unità edilizia:	utilizzato					
	sottoutilizzato					
	in stato di abbandono					
7. Spazi di pertinenza:	Ap1					
	Ap2					
	Ap3					
8. Vincoli legislativi:	Legge 15/2015		d.p.p. 8-61/Leg. 5/2017		Art.8 N.d.A./P.U.P.	
9. Categ. d'interv. piano vigente:	Demolizione e ricostruzione					
10. Note:	Demolizione eseguita					

## PROGETTO

11. Categ. d'intervento prevista:	Nessuna		
12. Prescrizioni particolari:			
12.1 Interventi specifici ammessi:			
13. Categoria d'intervento prevista per gli spazi di pertinenza:	Inedificabilità		

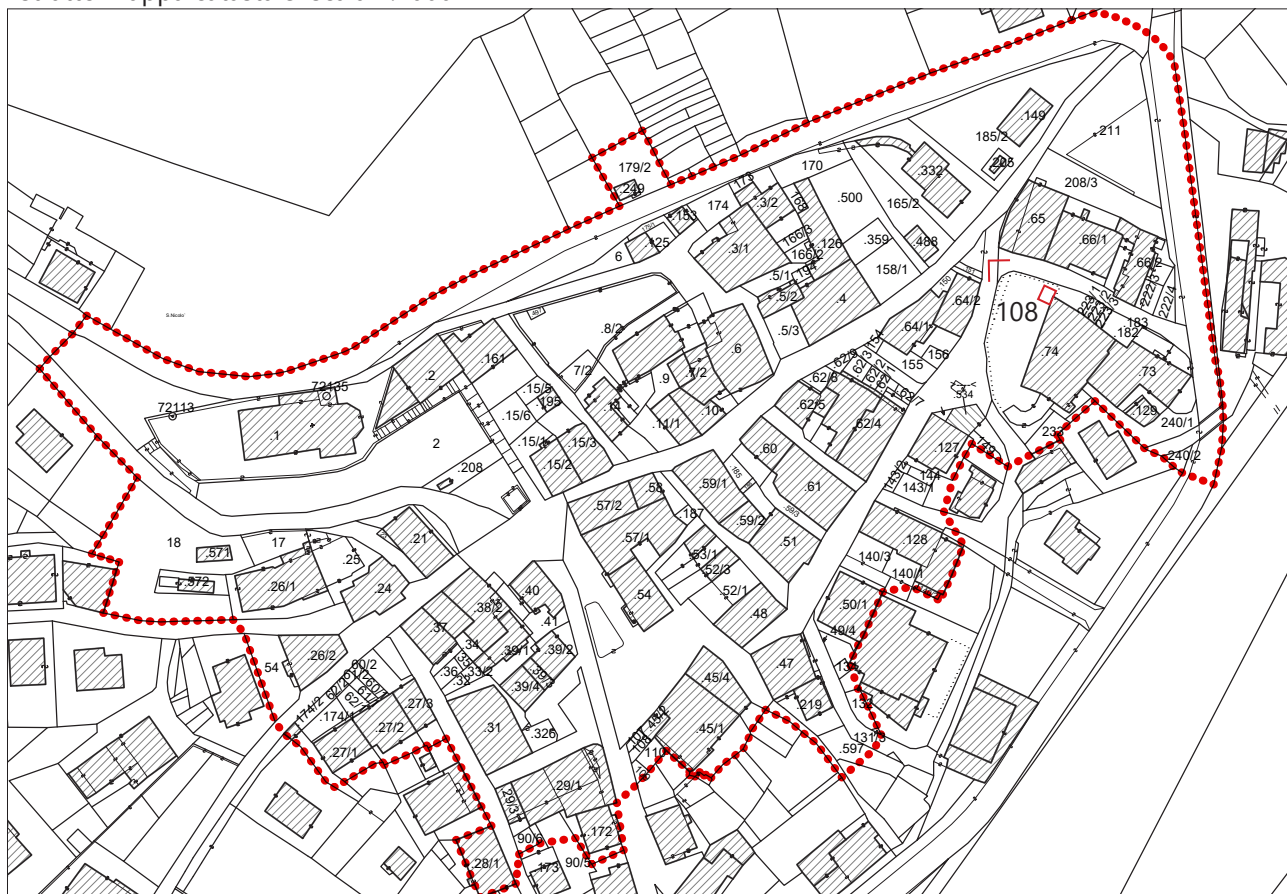
# P.R.G. del Comune di Carisolo - Variante 2019

## Rilevazione degli insediamenti storici

NUMERO	108	FOGLIO DI MAPPA	10
COMUNITA' DI VALLE	C8	N. DI PARTICELLA ED.	P.F. 228/1
COMUNE AMMINISTRATIVO	CARISOLO	DATA RILIEVO	NOVEMBRE 2018
COMUNE CATASTALE	CARISOLO	RILEVATORE	
INDIRIZZO/LOCALITA'			



Estratto mappa catastale scala 1:2000



> Cono ottico

■ Unità' edilizia

..... Perimetro centro storico

## ANALISI

1. Tipologia funzionale	UNITA' EDILIZIA:		edificio residenziale:		A	
			-p.t. ad uso comm.le - artig. utilizzato		a1	
			-p.t. ad uso comm.le - artig. non utilizzato		a2	
			edificio produttivo		B	
			edificio speciale		C	
			edificio ad uso agricolo - zootecnico		D	
			edificio rustico - baita		E	
			edificio accessorio		F	X
	MANUFATTO:		elemento puntuale		G1	
		elemento lineare		G2		
1.1 Destinazione d'uso dell'unità edilizia:	conservata					
	modificata parzialmente					
	modificata totalmente					X
1.2 Stato della proprietà dell'unità edilizia:	Privata	X	Comune			
	Stato		ITEA			
	Provincia Autonoma di Trento		Enti ed Ass. religiose			
2. Epoca di costruzione:	anteriore al 1860				8	
	tra il 1860 e il 1939				6	
	posteriore al 1939				4	X
3. Tipologia architettonica storica dell'unità edilizia:	alta definizione				8	
	media definizione				6	
	bassa definizione				4	
	nessuna definizione				0	
4. Permanenza dei caratteri formali tradizionali:	volumetrici	2		1	0	
	costruttivi	2		1	0	
	complementari	2		1	0	
	aspetti decorativi	2		1	0	
5. Degrado strutturale:	nullo					
	medio					
	elevato					
6. Grado di utilizzo dell'unità edilizia:	utilizzato					
	sottoutilizzato					
	in stato di abbandono					
7. Spazi di pertinenza:	Ap1					
	Ap2					
	Ap3					
8. Vincoli legislativi:	Legge 15/2015		d.p.p. 8-61/Leg. 5/2017		Art.8 N.d.A./P.U.P.	
9. Categ. d'interv. piano vigente:	Demolizione e ricostruzione					
10. Note:	Demolizione eseguita					

## PROGETTO

11. Categ. d'intervento prevista:	Nessuna		
12. Prescrizioni particolari:			
12.1 Interventi specifici ammessi:			
13. Categoria d'intervento prevista per gli spazi di pertinenza:	Inedificabilità		



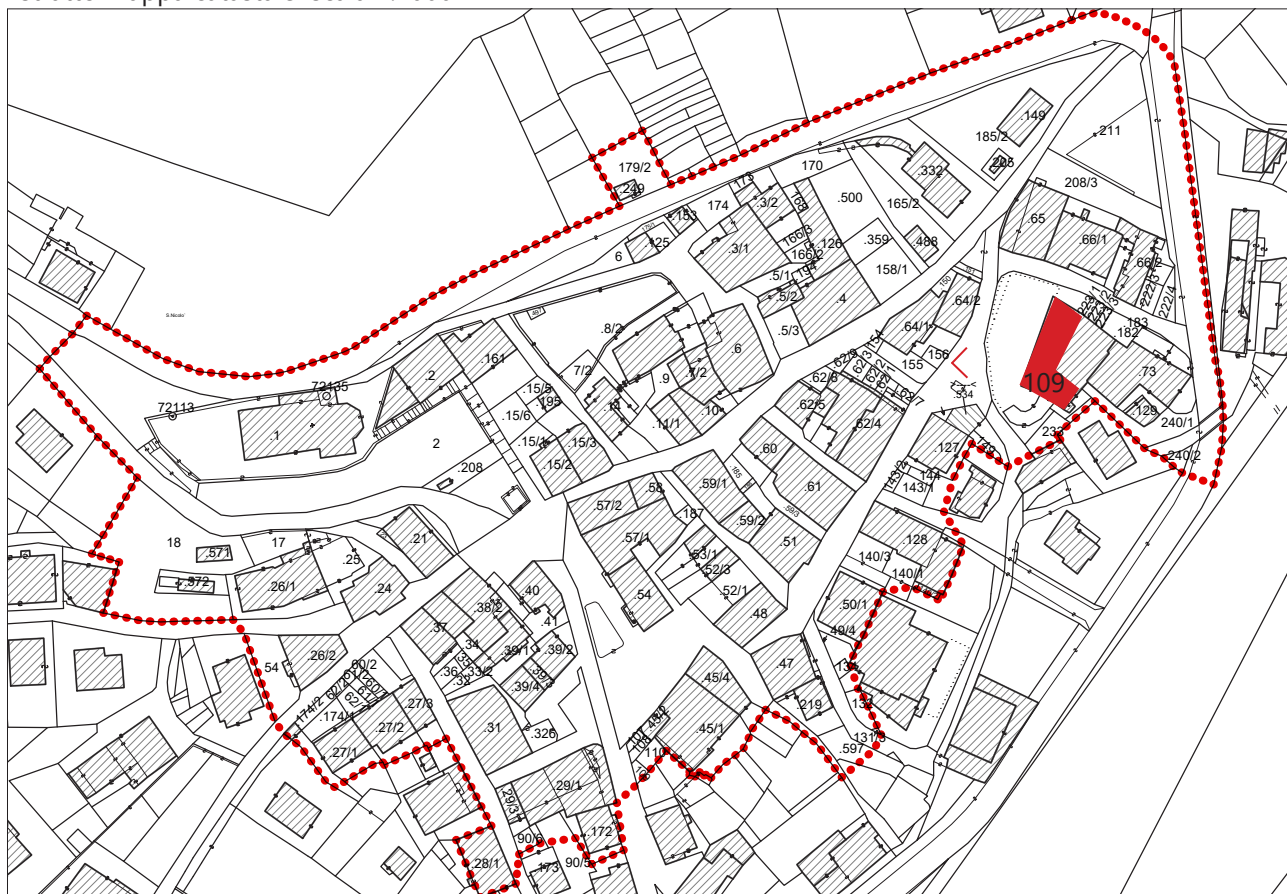
# P.R.G. del Comune di Carisolo - Variante 2019

## Rilevazione degli insediamenti storici

NUMERO	109	FOGLIO DI MAPPA	10
COMUNITA' DI VALLE	C8	N. DI PARTICELLA ED.	74
COMUNE AMMINISTRATIVO	CARISOLO	DATA RILIEVO	NOVEMBRE 2018
COMUNE CATASTALE	CARISOLO	RILEVATORE	
INDIRIZZO/LOCALITA'			



Estratto mappa catastale scala 1:2000



> Cono ottico

Unita' edilizia

..... Perimetro centro storico

## ANALISI

1. Tipologia funzionale	UNITA' EDILIZIA:		edificio residenziale:		A	X
			-p.t. ad uso comm.le - artig. utilizzato		a1	
			-p.t. ad uso comm.le - artig. non utilizzato		a2	
			edificio produttivo		B	
			edificio speciale		C	
			edificio ad uso agricolo - zootecnico		D	
			edificio rustico - baita		E	
			edificio accessorio		F	
	MANUFATTO:		elemento puntuale		G1	
		elemento lineare		G2		
1.1 Destinazione d'uso dell'unità edilizia:	conservata					X
	modificata parzialmente					
	modificata totalmente					
1.2 Stato della proprietà dell'unità edilizia:	Privata	X	Comune			
	Stato		ITEA			
	Provincia Autonoma di Trento		Enti ed Ass. religiose			
2. Epoca di costruzione:	anteriore al 1860				8	X
	tra il 1860 e il 1939				6	
	posteriore al 1939				4	
3. Tipologia architettonica storica dell'unità edilizia:	alta definizione				8	
	media definizione				6	
	bassa definizione				4	X
	nessuna definizione				0	
4. Permanenza dei caratteri formali tradizionali:	volumetrici	2		1	X	0
	costruttivi	2		1		0
	complementari	2		1		0
	aspetti decorativi	2		1	X	0
5. Degrado strutturale:	nullo					X
	medio					
	elevato					
6. Grado di utilizzo dell'unità edilizia:	utilizzato					X
	sottoutilizzato					
	in stato di abbandono					
7. Spazi di pertinenza:	Ap1					X
	Ap2					
	Ap3					
8. Vincoli legislativi:	Legge 15/2015		d.p.p. 8-61/Leg. 5/2017		Art.8 N.d.A./P.U.P.	
9. Categ. d'interv. piano vigente:	Ristrutturazione					
10. Note:	Piano terra uso terziario					

## PROGETTO

11. Categ. d'intervento prevista:	R3 - Interventi di ristrutturazione edilizia					
12. Prescrizioni particolari:						
12.1 Interventi specifici ammessi:						
13. Categoria d'intervento prevista per gli spazi di pertinenza:	Inedificabilità					



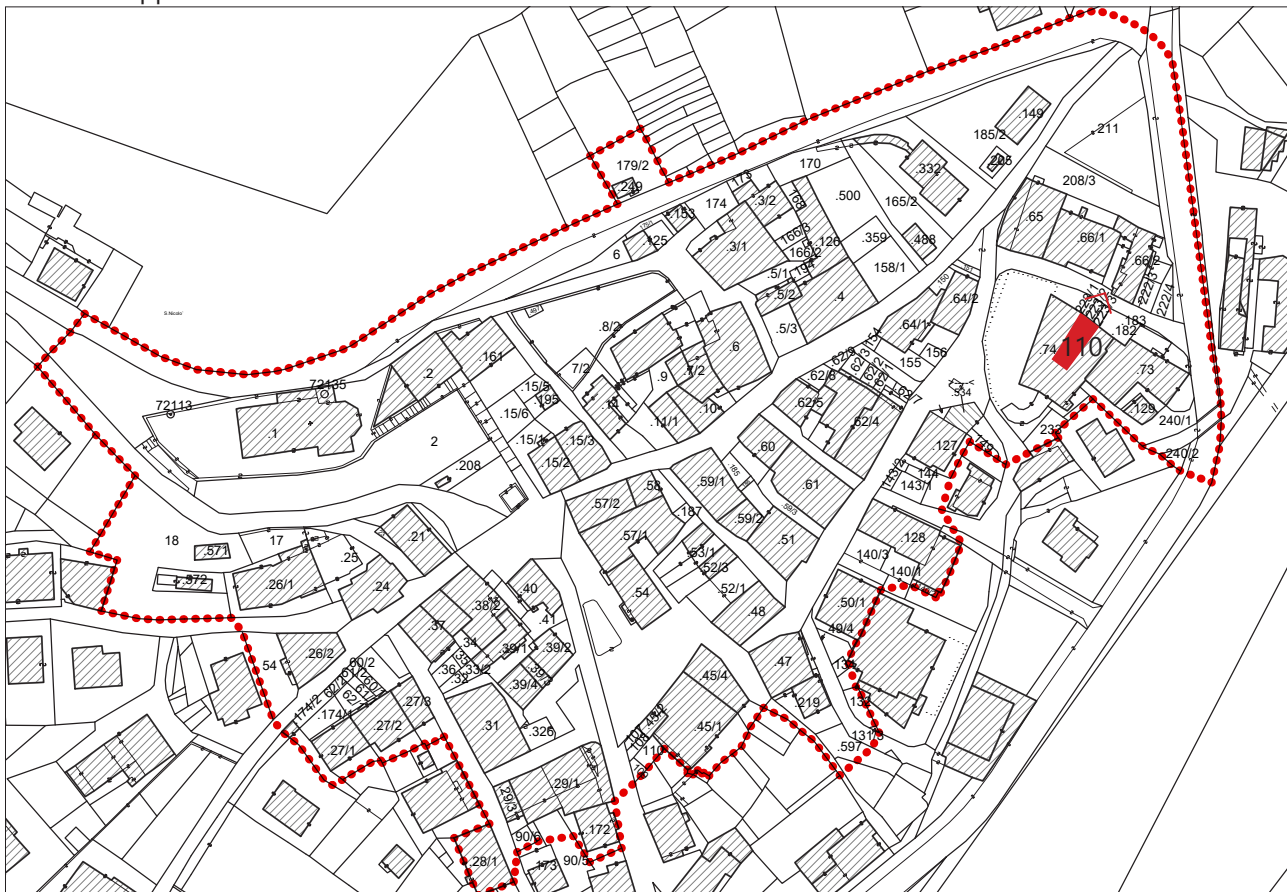
# P.R.G. del Comune di Carisolo - Variante 2019

## Rilevazione degli insediamenti storici

NUMERO	110	FOGLIO DI MAPPA	10
COMUNITA' DI VALLE	C8	N. DI PARTICELLA ED.	74
COMUNE AMMINISTRATIVO	CARISOLO	DATA RILIEVO	NOVEMBRE 2018
COMUNE CATASTALE	CARISOLO	RILEVATORE	
INDIRIZZO/LOCALITA'			



Estratto mappa catastale scala 1:2000



> Cono ottico

Unità' edilizia

Perimetro centro storico



## ANALISI

1. Tipologia funzionale	UNITA' EDILIZIA:		edificio residenziale:		A	X
			-p.t. ad uso comm.le - artig. utilizzato		a1	
			-p.t. ad uso comm.le - artig. non utilizzato		a2	
			edificio produttivo		B	
			edificio speciale		C	
			edificio ad uso agricolo - zootecnico		D	
			edificio rustico - baita		E	
			edificio accessorio		F	
	MANUFATTO:		elemento puntuale		G1	
		elemento lineare		G2		
1.1 Destinazione d'uso dell'unità edilizia:	conservata					X
	modificata parzialmente					
	modificata totalmente					
1.2 Stato della proprietà dell'unità edilizia:	Privata	X	Comune			
	Stato		ITEA			
	Provincia Autonoma di Trento		Enti ed Ass. religiose			
2. Epoca di costruzione:	anteriore al 1860				8	X
	tra il 1860 e il 1939				6	
	posteriore al 1939				4	
3. Tipologia architettonica storica dell'unità edilizia:	alta definizione				8	
	media definizione				6	
	bassa definizione				4	X
	nessuna definizione				0	
4. Permanenza dei caratteri formali tradizionali:	volumetrici	2		1	X	0
	costruttivi	2		1	X	0
	complementari	2		1		0
	aspetti decorativi	2		1		0
5. Degrado strutturale:	nullo					X
	medio					
	elevato					
6. Grado di utilizzo dell'unità edilizia:	utilizzato					
	sottoutilizzato					X
	in stato di abbandono					
7. Spazi di pertinenza:	Ap1					X
	Ap2					
	Ap3					
8. Vincoli legislativi:	Legge 15/2015		d.p.p. 8-61/Leg. 5/2017		Art.8 N.d.A./P.U.P.	
9. Categ. d'interv. piano vigente:	Ristrutturazione					
10. Note:						

## PROGETTO

11. Categ. d'intervento prevista:	R3 - Interventi di ristrutturazione edilizia					
12. Prescrizioni particolari:						
12.1 Interventi specifici ammessi:						
13. Categoria d'intervento prevista per gli spazi di pertinenza:	Inedificabilità					

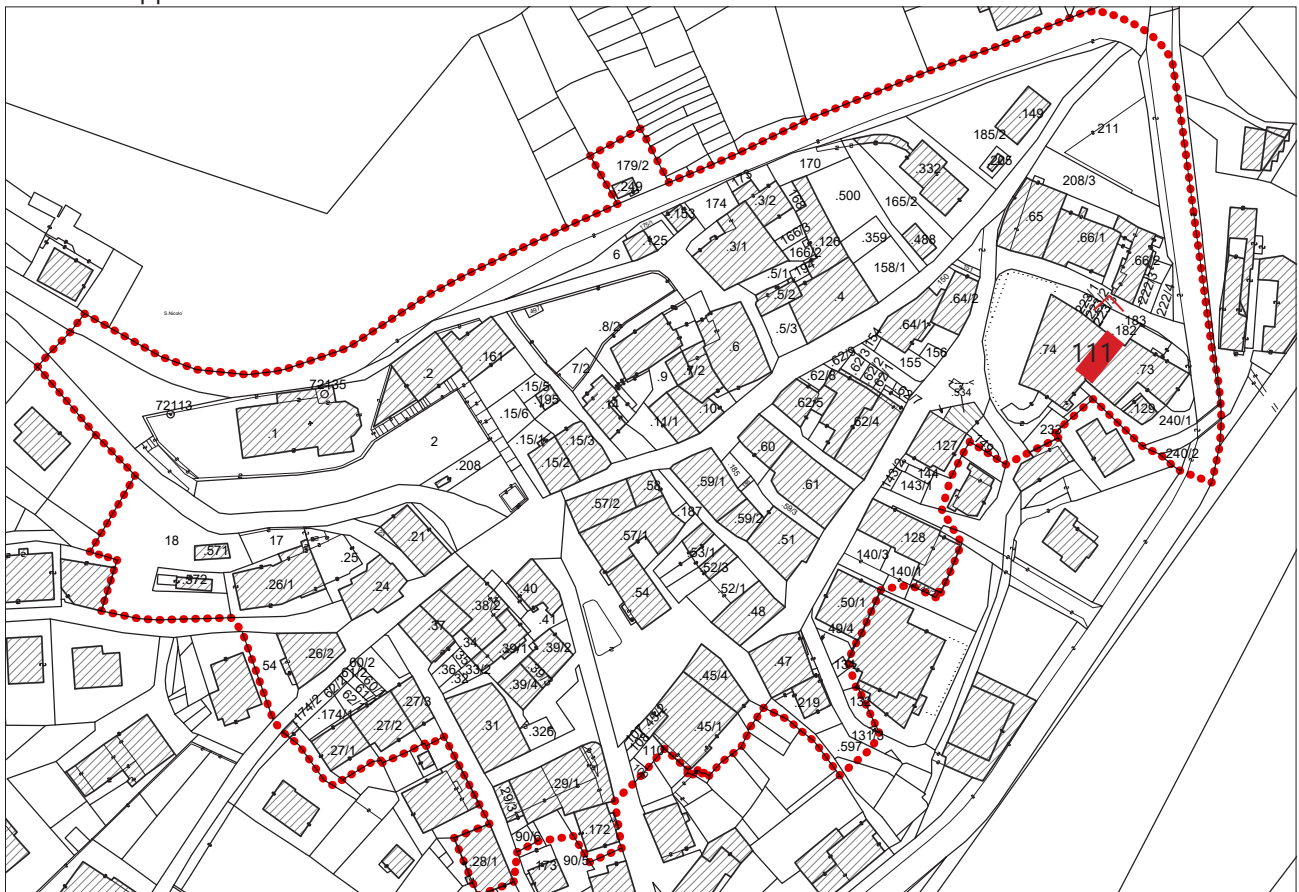
# P.R.G. del Comune di Carisolo - Variante 2019

## Rilevazione degli insediamenti storici

NUMERO	111	FOGLIO DI MAPPA	10
COMUNITA' DI VALLE	C8	N. DI PARTICELLA ED.	74
COMUNE AMMINISTRATIVO	CARISOLO	DATA RILIEVO	NOVEMBRE 2018
COMUNE CATASTALE	CARISOLO	RILEVATORE	
INDIRIZZO/LOCALITA'			



Estratto mappa catastale scala 1:2000



> Cono ottico

Unita' edilizia

..... Perimetro centro storico

## ANALISI

1. Tipologia funzionale	UNITA' EDILIZIA:	edificio residenziale:	A	X		
		-p.t. ad uso comm.le - artig. utilizzato	a1			
		-p.t. ad uso comm.le - artig. non utilizzato	a2			
		edificio produttivo	B			
		edificio speciale	C			
		edificio ad uso agricolo - zootecnico	D			
		edificio rustico - baita	E			
		edificio accessorio	F			
	MANUFATTO:	elemento puntuale	G1			
	elemento lineare	G2				
1.1 Destinazione d'uso dell'unità edilizia:	conservata			X		
	modificata parzialmente					
	modificata totalmente					
1.2 Stato della proprietà dell'unità edilizia:	Privata	X	Comune			
	Stato		ITEA			
	Provincia Autonoma di Trento		Enti ed Ass. religiose			
2. Epoca di costruzione:	anteriore al 1860		8	X		
	tra il 1860 e il 1939		6			
	posteriore al 1939		4			
3. Tipologia architettonica storica dell'unità edilizia:	alta definizione		8			
	media definizione		6			
	bassa definizione		4	X		
	nessuna definizione		0			
4. Permanenza dei caratteri formali tradizionali:	volumetrici	2	1	X	0	
	costruttivi	2	1	X	0	
	complementari	2	1		0	X
	aspetti decorativi	2	1		0	X
5. Degrado strutturale:	nullo			X		
	medio					
	elevato					
6. Grado di utilizzo dell'unità edilizia:	utilizzato					
	sottoutilizzato			X		
	in stato di abbandono					
7. Spazi di pertinenza:	Ap1					
	Ap2			X		
	Ap3					
8. Vincoli legislativi:	Legge 15/2015	d.p.p. 8-61/Leg. 5/2017	Art.8 N.d.A./P.U.P.			
9. Categ. d'interv. piano vigente:	Ristrutturazione					
10. Note:						

## PROGETTO

11. Categ. d'intervento prevista:	R3 - Interventi di ristrutturazione edilizia		
12. Prescrizioni particolari:			
12.1 Interventi specifici ammessi:			
13. Categoria d'intervento prevista per gli spazi di pertinenza:	Inedificabilità		



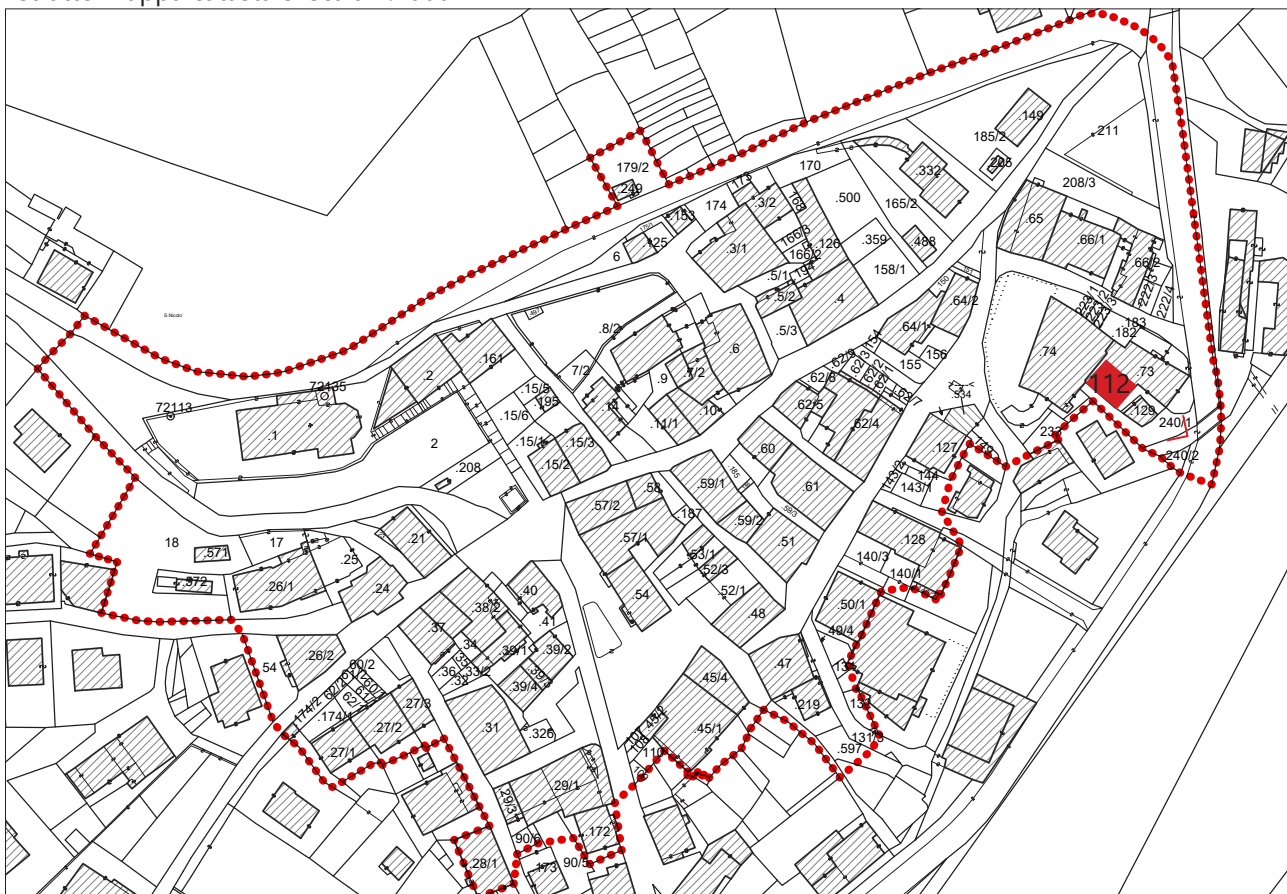
**P.R.G. del Comune di Carisolo - Variante 2019**

## Rilevazione degli insediamenti storici

NUMERO	112	FOGLIO DI MAPPA	10
COMUNITA' DI VALLE	C8	N. DI PARTICELLA ED.	73
COMUNE AMMINISTRATIVO	CARISOLO	DATA RILIEVO	NOVEMBRE 2018
COMUNE CATASTALE	CARISOLO	RILEVATORE	
INDIRIZZO/LOCALITA'			



Estratto mappa catastale scala 1:2000



- > Cono ottico

Unita' edilizia

- • • • Perimetro centro storico

## ANALISI

1. Tipologia funzionale	UNITA' EDILIZIA:		edificio residenziale:		A	X
			-p.t. ad uso comm.le - artig. utilizzato		a1	
			-p.t. ad uso comm.le - artig. non utilizzato		a2	
			edificio produttivo		B	
			edificio speciale		C	
			edificio ad uso agricolo - zootecnico		D	
			edificio rustico - baita		E	
			edificio accessorio		F	
	MANUFATTO:		elemento puntuale		G1	
		elemento lineare		G2		
1.1 Destinazione d'uso dell'unità edilizia:	conservata					X
	modificata parzialmente					
	modificata totalmente					
1.2 Stato della proprietà dell'unità edilizia:	Privata	X	Comune			
	Stato		ITEA			
	Provincia Autonoma di Trento		Enti ed Ass. religiose			
2. Epoca di costruzione:	anteriore al 1860				8	X
	tra il 1860 e il 1939				6	
	posteriore al 1939				4	
3. Tipologia architettonica storica dell'unità edilizia:	alta definizione				8	
	media definizione				6	
	bassa definizione				4	
	nessuna definizione				0	X
4. Permanenza dei caratteri formali tradizionali:	volumetrici	2		1	0	X
	costruttivi	2		1	0	X
	complementari	2		1	0	X
	aspetti decorativi	2		1	0	X
5. Degrado strutturale:	nullo					X
	medio					
	elevato					
6. Grado di utilizzo dell'unità edilizia:	utilizzato					X
	sottoutilizzato					
	in stato di abbandono					
7. Spazi di pertinenza:	Ap1					
	Ap2					X
	Ap3					
8. Vincoli legislativi:	Legge 15/2015		d.p.p. 8-61/Leg. 5/2017		Art.8 N.d.A./P.U.P.	
9. Categ. d'interv. piano vigente:	Ristrutturazione					
10. Note:						

## PROGETTO

11. Categ. d'intervento prevista:	R3 - Interventi di ristrutturazione edilizia		
12. Prescrizioni particolari:			
12.1 Interventi specifici ammessi:			
13. Categoria d'intervento prevista per gli spazi di pertinenza:	Inedificabilità		



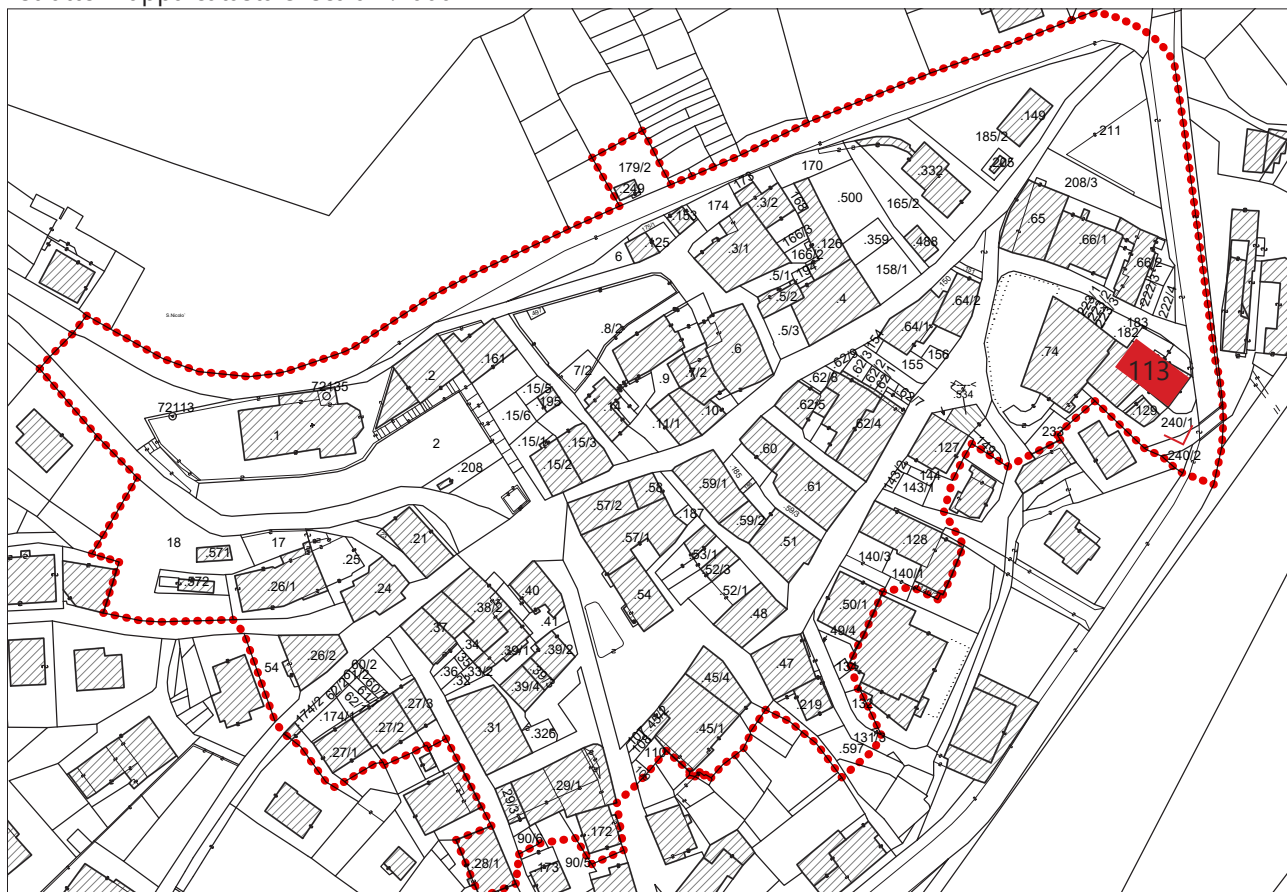
# P.R.G. del Comune di Carisolo - Variante 2019

## Rilevazione degli insediamenti storici

NUMERO	113	FOGLIO DI MAPPA	10
COMUNITA' DI VALLE	C8	N. DI PARTICELLA ED.	73
COMUNE AMMINISTRATIVO	CARISOLO	DATA RILIEVO	NOVEMBRE 2018
COMUNE CATASTALE	CARISOLO	RILEVATORE	
INDIRIZZO/LOCALITA'			



Estratto mappa catastale scala 1:2000



> Cono ottico

■ Unità' edilizia

..... Perimetro centro storico



## ANALISI

1. Tipologia funzionale	UNITA' EDILIZIA:	edificio residenziale:				A	X
		-p.t. ad uso comm.le - artig. utilizzato				a1	
		-p.t. ad uso comm.le - artig. non utilizzato				a2	
		edificio produttivo				B	
		edificio speciale				C	
		edificio ad uso agricolo - zootecnico				D	
		edificio rustico - baita				E	
		edificio accessorio				F	
	MANUFATTO:	elemento puntuale				G1	
	elemento lineare				G2		
1.1 Destinazione d'uso dell'unità edilizia:	conservata						X
	modificata parzialmente						
	modificata totalmente						
1.2 Stato della proprietà dell'unità edilizia:	Privata	X	Comune				
	Stato		ITEA				
	Provincia Autonoma di Trento		Enti ed Ass. religiose				
2. Epoca di costruzione:	anteriore al 1860					8	X
	tra il 1860 e il 1939					6	
	posteriore al 1939					4	
3. Tipologia architettonica storica dell'unità edilizia:	alta definizione					8	
	media definizione					6	
	bassa definizione					4	
	nessuna definizione					0	X
4. Permanenza dei caratteri formali tradizionali:	volumetrici	2		1		0	X
	costruttivi	2		1		0	X
	complementari	2		1		0	X
	aspetti decorativi	2		1		0	X
5. Degrado strutturale:	nullo						X
	medio						
	elevato						
6. Grado di utilizzo dell'unità edilizia:	utilizzato						X
	sottoutilizzato						
	in stato di abbandono						
7. Spazi di pertinenza:	Ap1						
	Ap2						X
	Ap3						
8. Vincoli legislativi:	Legge 15/2015		d.p.p. 8-61/Leg. 5/2017		Art.8 N.d.A./P.U.P.		
9. Categ. d'interv. piano vigente:	Ristrutturazione						
10. Note:							

## PROGETTO

11. Categ. d'intervento prevista:	R3 - Interventi di ristrutturazione edilizia						
12. Prescrizioni particolari:							
12.1 Interventi specifici ammessi:							
13. Categoria d'intervento prevista per gli spazi di pertinenza:	Inedificabilità						

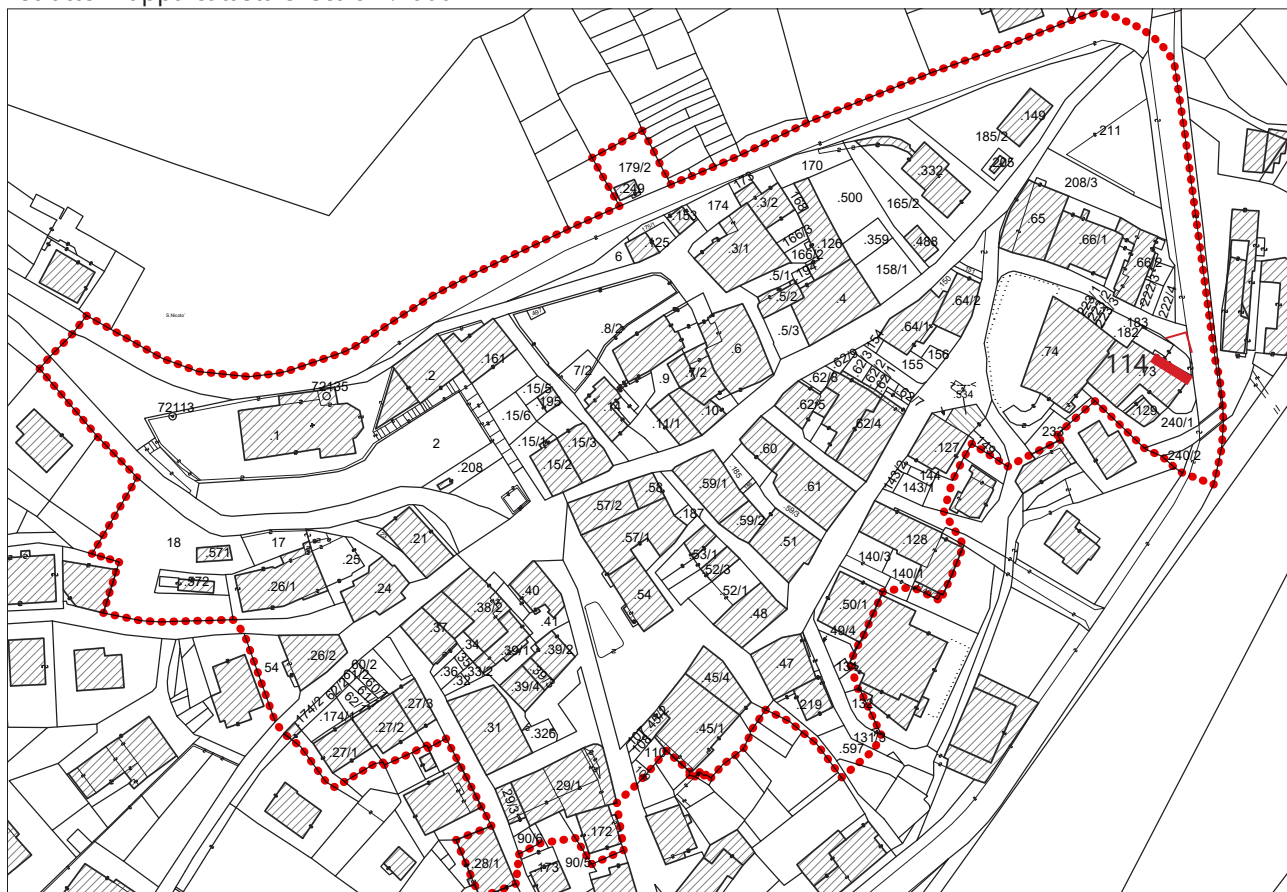
# P.R.G. del Comune di Carisolo - Variante 2019

## Rilevazione degli insediamenti storici

NUMERO	114	FOGLIO DI MAPPA	10
COMUNITA' DI VALLE	C8	N. DI PARTICELLA ED.	73
COMUNE AMMINISTRATIVO	CARISOLO	DATA RILIEVO	NOVEMBRE 2018
COMUNE CATASTALE	CARISOLO	RILEVATORE	
INDIRIZZO/LOCALITA'			



Estratto mappa catastale scala 1:2000



> Cono ottico

■ Unità' edilizia

..... Perimetro centro storico

## ANALISI

1. Tipologia funzionale	UNITA' EDILIZIA:		edificio residenziale:		A	X
			-p.t. ad uso comm.le - artig. utilizzato		a1	
			-p.t. ad uso comm.le - artig. non utilizzato		a2	
			edificio produttivo		B	
			edificio speciale		C	
			edificio ad uso agricolo - zootecnico		D	
			edificio rustico - baita		E	
			edificio accessorio		F	
	MANUFATTO:		elemento puntuale		G1	
		elemento lineare		G2		
1.1 Destinazione d'uso dell'unità edilizia:	conservata					X
	modificata parzialmente					
	modificata totalmente					
1.2 Stato della proprietà dell'unità edilizia:	Privata	X	Comune			
	Stato		ITEA			
	Provincia Autonoma di Trento		Enti ed Ass. religiose			
2. Epoca di costruzione:	anteriore al 1860				8	X
	tra il 1860 e il 1939				6	
	posteriore al 1939				4	
3. Tipologia architettonica storica dell'unità edilizia:	alta definizione				8	
	media definizione				6	
	bassa definizione				4	
	nessuna definizione				0	X
4. Permanenza dei caratteri formali tradizionali:	volumetrici	2	1	0	X	
	costruttivi	2	1	0	X	
	complementari	2	1	0	X	
	aspetti decorativi	2	1	0	X	
5. Degrado strutturale:	nullo					X
	medio					
	elevato					
6. Grado di utilizzo dell'unità edilizia:	utilizzato					X
	sottoutilizzato					
	in stato di abbandono					
7. Spazi di pertinenza:	Ap1					
	Ap2					X
	Ap3					
8. Vincoli legislativi:	Legge 15/2015	d.p.p. 8-61/Leg. 5/2017	Art.8 N.d.A./P.U.P.			
9. Categ. d'interv. piano vigente:	Ristrutturazione					
10. Note:						

## PROGETTO

11. Categ. d'intervento prevista:	R3 - Interventi di ristrutturazione edilizia		
12. Prescrizioni particolari:			
12.1 Interventi specifici ammessi:			
13. Categoria d'intervento prevista per gli spazi di pertinenza:	Inedificabilità		



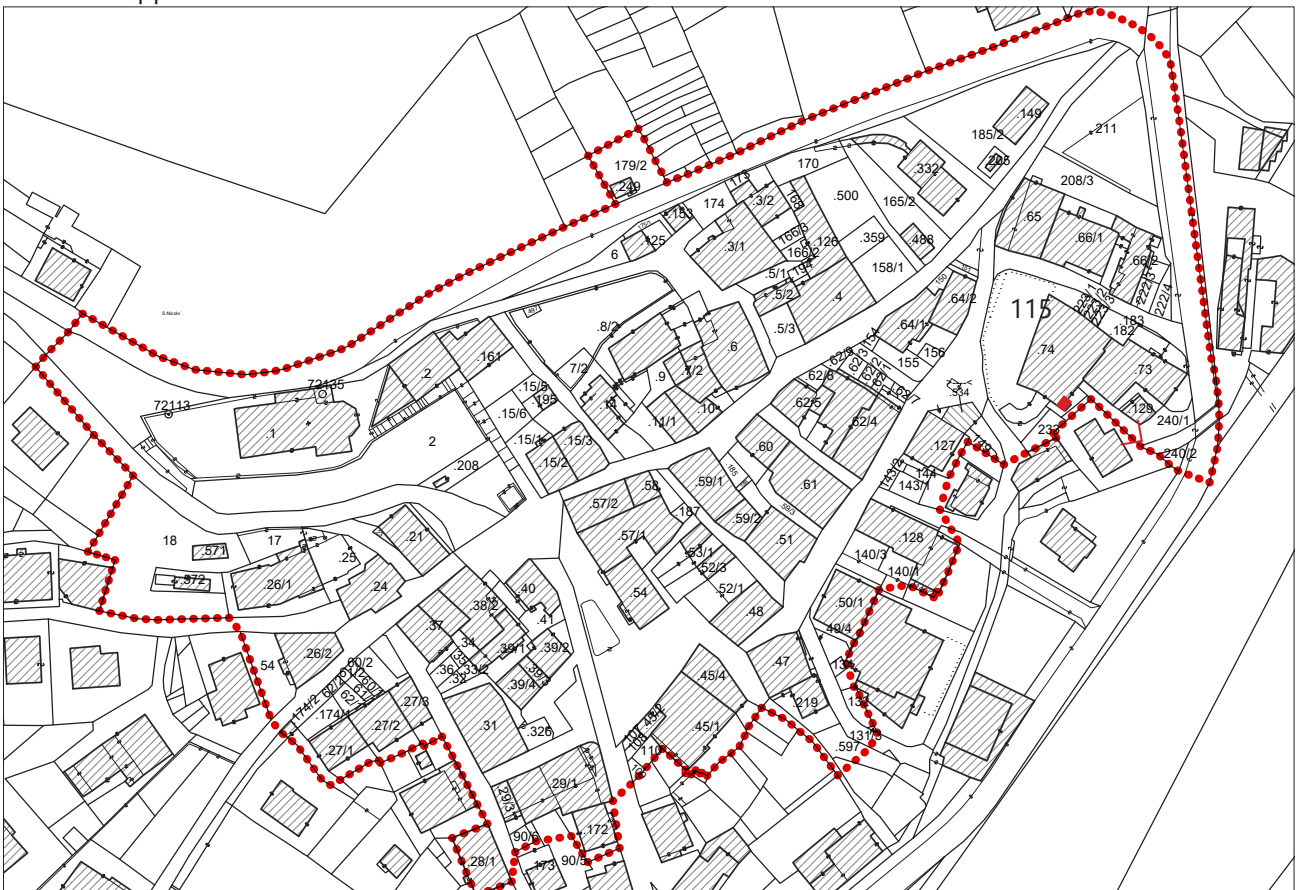
# P.R.G. del Comune di Carisolo - Variante 2019

## Rilevazione degli insediamenti storici

NUMERO	115	FOGLIO DI MAPPA	10
COMUNITA' DI VALLE	C8	N. DI PARTICELLA ED.	74
COMUNE AMMINISTRATIVO	CARISOLO	DATA RILIEVO	NOVEMBRE 2018
COMUNE CATASTALE	CARISOLO	RILEVATORE	
INDIRIZZO/LOCALITA'			



Estratto mappa catastale scala 1:2000



> Cono ottico

Unita' edilizia

Perimetro centro storico

## ANALISI

1. Tipologia funzionale	UNITA' EDILIZIA:		edificio residenziale:		A	X
			-p.t. ad uso comm.le - artig. utilizzato		a1	
			-p.t. ad uso comm.le - artig. non utilizzato		a2	
			edificio produttivo		B	
			edificio speciale		C	
			edificio ad uso agricolo - zootecnico		D	
			edificio rustico - baita		E	
			edificio accessorio		F	
	MANUFATTO:		elemento puntuale		G1	
		elemento lineare		G2		
1.1 Destinazione d'uso dell'unità edilizia:	conservata					
	modificata parzialmente					
	modificata totalmente					X
1.2 Stato della proprietà dell'unità edilizia:	Privata	X	Comune			
	Stato		ITEA			
	Provincia Autonoma di Trento		Enti ed Ass. religiose			
2. Epoca di costruzione:	anteriore al 1860				8	X
	tra il 1860 e il 1939				6	
	posteriore al 1939				4	
3. Tipologia architettonica storica dell'unità edilizia:	alta definizione				8	
	media definizione				6	
	bassa definizione				4	
	nessuna definizione				0	X
4. Permanenza dei caratteri formali tradizionali:	volumetrici	2		1	0	
	costruttivi	2		1	0	
	complementari	2		1	0	
	aspetti decorativi	2		1	0	
5. Degrado strutturale:	nullo					
	medio					
	elevato					
6. Grado di utilizzo dell'unità edilizia:	utilizzato					
	sottoutilizzato					
	in stato di abbandono					
7. Spazi di pertinenza:	Ap1					X
	Ap2					
	Ap3					
8. Vincoli legislativi:	Legge 15/2015		d.p.p. 8-61/Leg. 5/2017		Art.8 N.d.A./P.U.P.	
9. Categ. d'interv. piano vigente:	Ristrutturazione					
10. Note:	Demolito					

## PROGETTO

11. Categ. d'intervento prevista:			
12. Prescrizioni particolari:			
12.1 Interventi specifici ammessi:			
13. Categoria d'intervento prevista per gli spazi di pertinenza:	Inedificabilità		



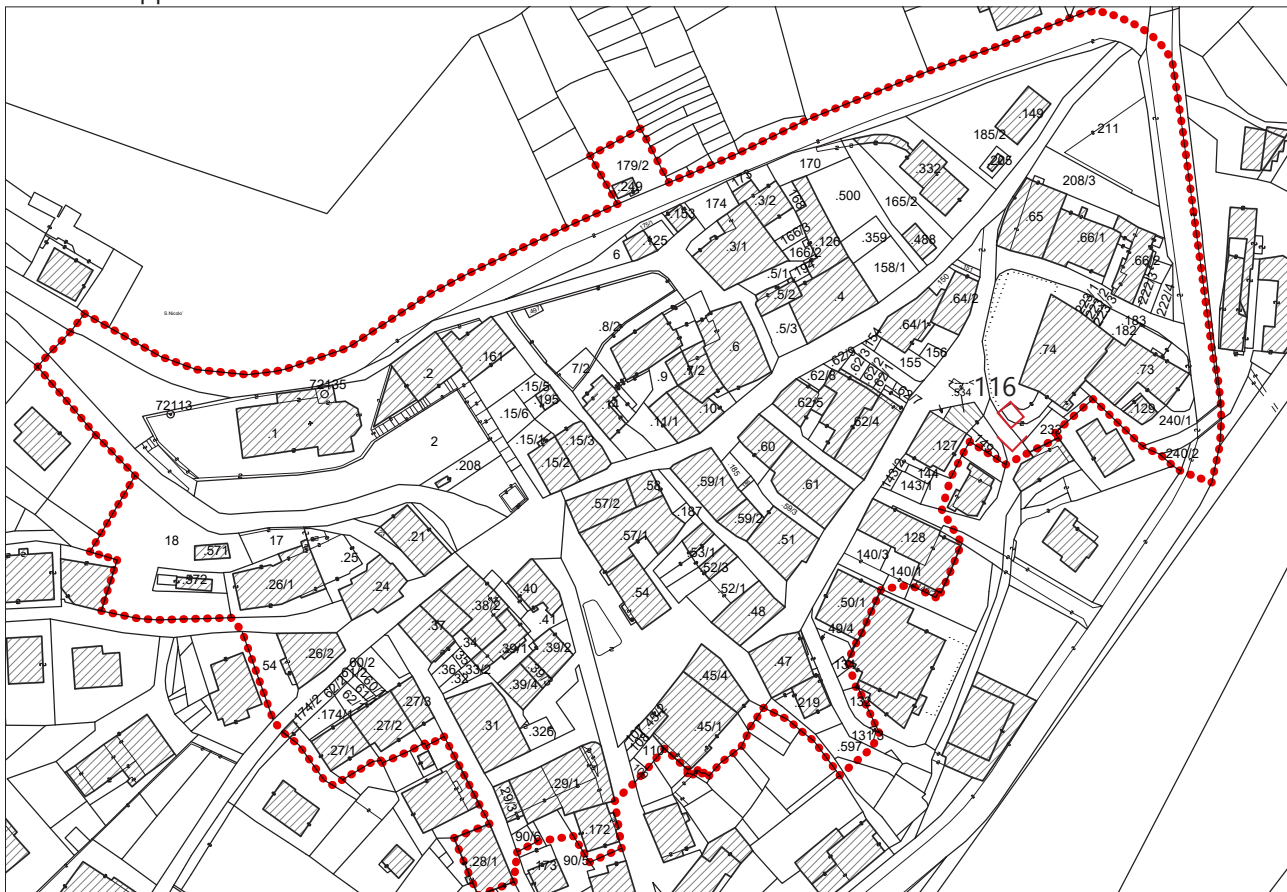
## P.R.G. del Comune di Carisolo - Variante 2019

### Rilevazione degli insediamenti storici

NUMERO	116	FOGLIO DI MAPPA	10
COMUNITA' DI VALLE	C8	N. DI PARTICELLA ED.	248
COMUNE AMMINISTRATIVO	CARISOLO	DATA RILIEVO	NOVEMBRE 2018
COMUNE CATASTALE	CARISOLO	RILEVATORE	
INDIRIZZO/LOCALITA'			



Estratto mappa catastale scala 1:2000



> Cono ottico

Unità' edilizia

Perimetro centro storico



## ANALISI

1. Tipologia funzionale	UNITA' EDILIZIA:		edificio residenziale:		A	
			-p.t. ad uso comm.le - artig. utilizzato		a1	
			-p.t. ad uso comm.le - artig. non utilizzato		a2	
			edificio produttivo		B	
			edificio speciale		C	
			edificio ad uso agricolo - zootecnico		D	
			edificio rustico - baita		E	
			edificio accessorio		F	X
	MANUFATTO:		elemento puntuale		G1	
		elemento lineare		G2		
1.1 Destinazione d'uso dell'unità edilizia:	conservata					
	modificata parzialmente					
	modificata totalmente					X
1.2 Stato della proprietà dell'unità edilizia:	Privata	X	Comune			
	Stato		ITEA			
	Provincia Autonoma di Trento		Enti ed Ass. religiose			
2. Epoca di costruzione:	anteriore al 1860				8	
	tra il 1860 e il 1939				6	
	posteriore al 1939				4	X
3. Tipologia architettonica storica dell'unità edilizia:	alta definizione				8	
	media definizione				6	
	bassa definizione				4	
	nessuna definizione				0	X
4. Permanenza dei caratteri formali tradizionali:	volumetrici	2		1	0	
	costruttivi	2		1	0	
	complementari	2		1	0	
	aspetti decorativi	2		1	0	
5. Degrado strutturale:	nullo					
	medio					
	elevato					
6. Grado di utilizzo dell'unità edilizia:	utilizzato					
	sottoutilizzato					
	in stato di abbandono					
7. Spazi di pertinenza:	Ap1					X
	Ap2					
	Ap3					
8. Vincoli legislativi:	Legge 15/2015		d.p.p. 8-61/Leg. 5/2017		Art.8 N.d.A./P.U.P.	
9. Categ. d'interv. piano vigente:	Demolizione e ricostruzione					
10. Note:	Demolito					

## PROGETTO

11. Categ. d'intervento prevista:			
12. Prescrizioni particolari:			
12.1 Interventi specifici ammessi:			
13. Categoria d'intervento prevista per gli spazi di pertinenza:	Inedificabilità		

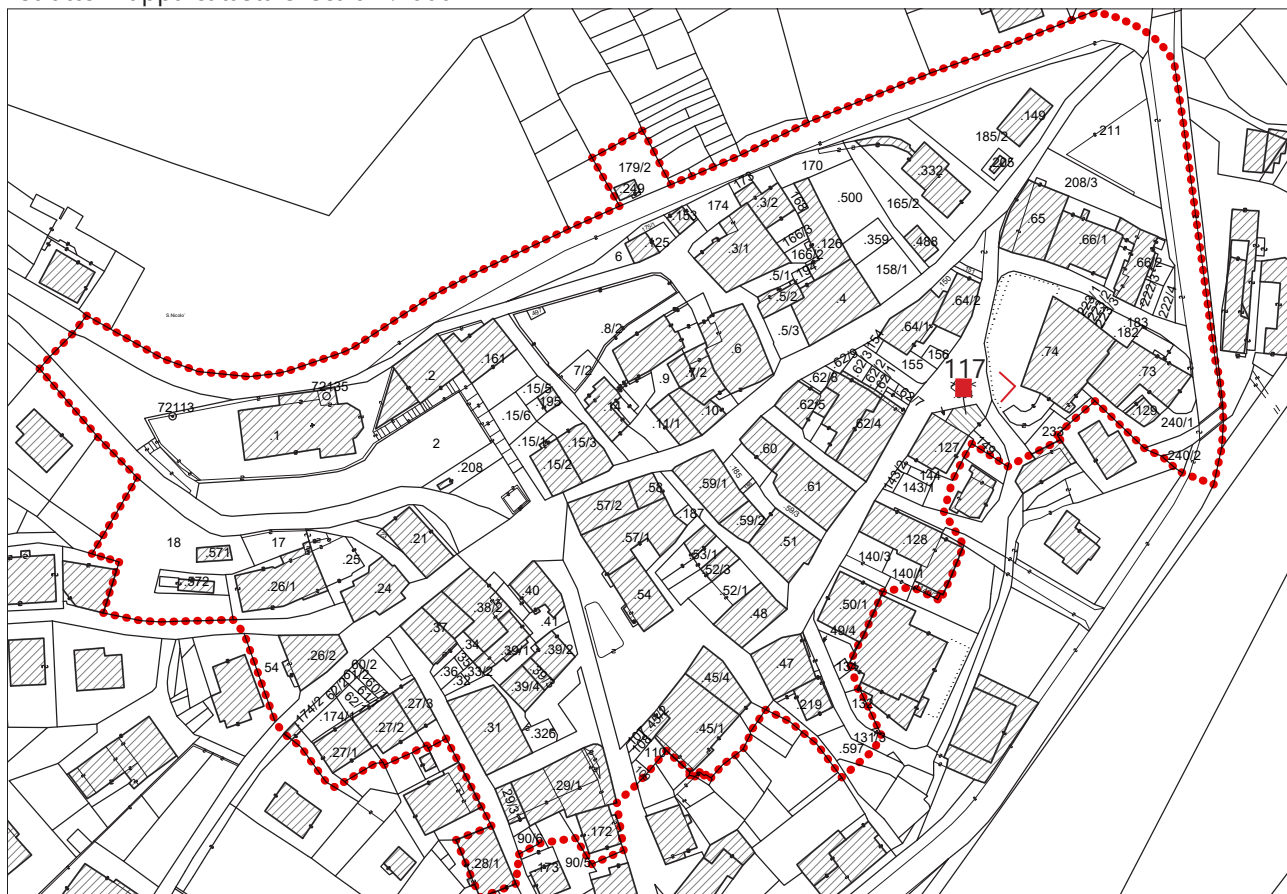
# P.R.G. del Comune di Carisolo - Variante 2019

## Rilevazione degli insediamenti storici

NUMERO	117	FOGLIO DI MAPPA	10
COMUNITA' DI VALLE	C8	N. DI PARTICELLA ED.	P.F.1968
COMUNE AMMINISTRATIVO	CARISOLO	DATA RILIEVO	NOVEMBRE 2018
COMUNE CATASTALE	CARISOLO	RILEVATORE	
INDIRIZZO/LOCALITA'			



Estratto mappa catastale scala 1:2000



> Cono ottico

■ Unità' edilizia

..... Perimetro centro storico

**P.R.G. del Comune di Carisolo - Variante 2019**  
**Unità edilizia n°      - Manufatto Storico n° 117**

**ANALISI**

1. Tipologia funzionale	UNITA' EDILIZIA:	edificio residenziale:	A			
		-p.t. ad uso comm.le - artig. utilizzato	a1			
		-p.t. ad uso comm.le - artig. non utilizzato	a2			
		edificio produttivo	B			
		edificio speciale	C			
		edificio ad uso agricolo - zootecnico	D			
		edificio rustico - baita	E			
		edificio accessorio	F			
	MANUFATTO:	elemento puntuale	G1	X		
	elemento lineare	G2				
1.1 Destinazione d'uso dell'unità edilizia:	conservata			X		
	modificata parzialmente					
	modificata totalmente					
1.2 Stato della proprietà dell'unità edilizia:	Privata	Comune		X		
	Stato	ITEA				
	Provincia Autonoma di Trento	Enti ed Ass. religiose				
2. Epoca di costruzione:	anteriore al 1860		8			
	tra il 1860 e il 1939		6	X		
	posteriore al 1939		4			
3. Tipologia architettonica storica dell'unità edilizia:	alta definizione		8			
	media definizione		6	X		
	bassa definizione		4			
	nessuna definizione		0			
4. Permanenza dei caratteri formali tradizionali:	volumetrici	2	1	X	0	
	costruttivi	2	1	X	0	
	complementari	2	1		0	X
	aspetti decorativi	2	1		0	X
5. Degrado strutturale:	nullo					
	medio			X		
	elevato					
6. Grado di utilizzo dell'unità edilizia:	utilizzato			X		
	sottoutilizzato					
	in stato di abbandono					
7. Spazi di pertinenza:	Ap1			X		
	Ap2					
	Ap3					
8. Vincoli legislativi:	Legge 15/2015	d.p.p. 8-61/Leg. 5/2017	Art.8 N.d.A./P.U.P.			
9. Categ. d'interv. piano vigente:	Risanamento					
10. Note:						

**PROGETTO**

11. Categ. d'intervento prevista:	R2 - Interventi di risanamento conservativo		
12. Prescrizioni particolari:			
12.1 Interventi specifici ammessi:			
13. Categoria d'intervento prevista per gli spazi di pertinenza:	Inedificabilità		



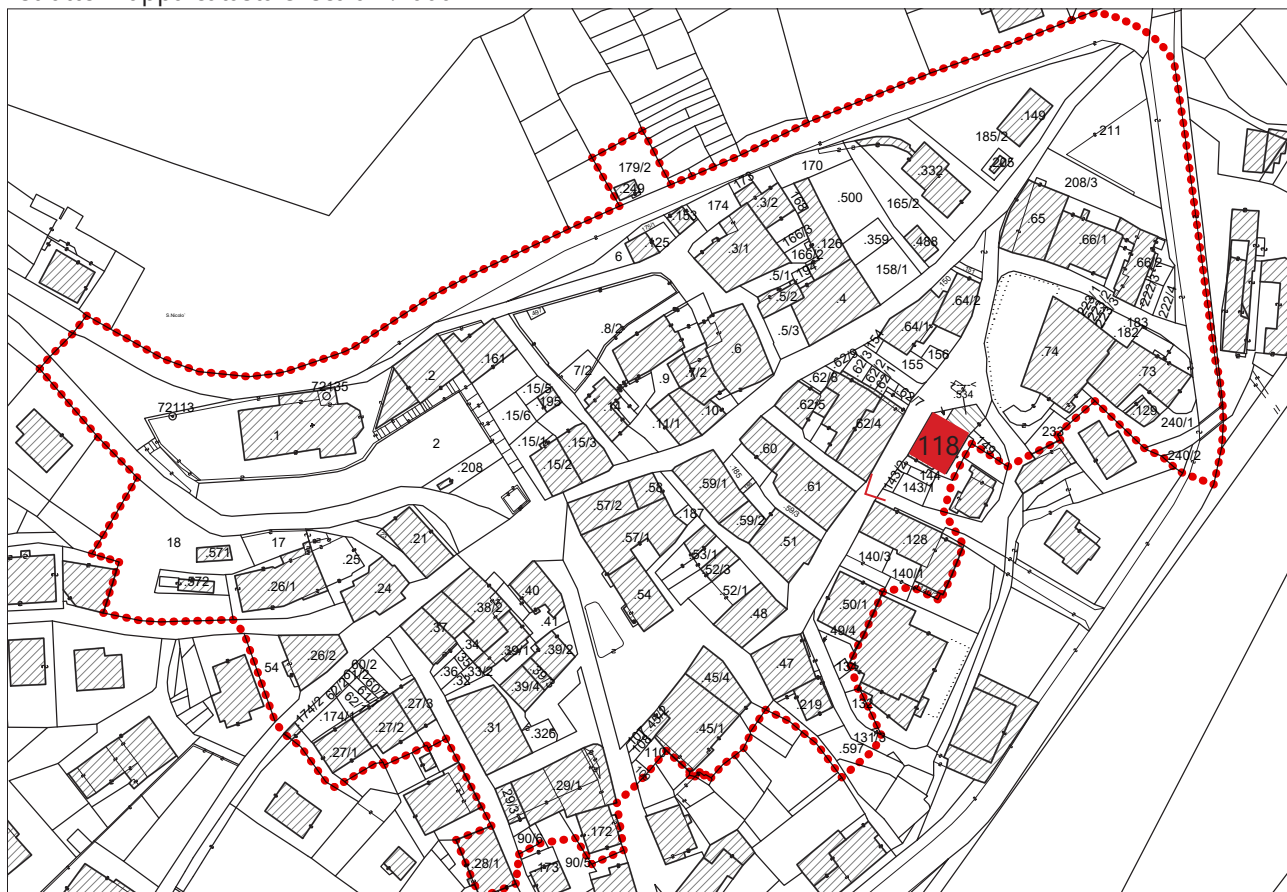
# P.R.G. del Comune di Carisolo - Variante 2019

## Rilevazione degli insediamenti storici

NUMERO	118	FOGLIO DI MAPPA	10
COMUNITA' DI VALLE	C8	N. DI PARTICELLA ED.	127
COMUNE AMMINISTRATIVO	CARISOLO	DATA RILIEVO	NOVEMBRE 2018
COMUNE CATASTALE	CARISOLO	RILEVATORE	
INDIRIZZO/LOCALITA'			



Estratto mappa catastale scala 1:2000



> Cono ottico

Unita' edilizia

..... Perimetro centro storico

## ANALISI

1. Tipologia funzionale	UNITA' EDILIZIA:		edificio residenziale:		A	X
			-p.t. ad uso comm.le - artig. utilizzato		a1	
			-p.t. ad uso comm.le - artig. non utilizzato		a2	
			edificio produttivo		B	
			edificio speciale		C	
			edificio ad uso agricolo - zootecnico		D	
			edificio rustico - baita		E	
			edificio accessorio		F	
	MANUFATTO:		elemento puntuale		G1	
		elemento lineare		G2		
1.1 Destinazione d'uso dell'unità edilizia:	conservata					
	modificata parzialmente					
	modificata totalmente					X
1.2 Stato della proprietà dell'unità edilizia:	Privata	X	Comune			
	Stato		ITEA			
	Provincia Autonoma di Trento		Enti ed Ass. religiose			
2. Epoca di costruzione:	anteriore al 1860				8	
	tra il 1860 e il 1939				6	
	posteriore al 1939				4	X
3. Tipologia architettonica storica dell'unità edilizia:	alta definizione				8	
	media definizione				6	
	bassa definizione				4	
	nessuna definizione				0	X
4. Permanenza dei caratteri formali tradizionali:	volumetrici	2		1	0	X
	costruttivi	2		1	0	X
	complementari	2		1	0	X
	aspetti decorativi	2		1	0	X
5. Degrado strutturale:	nullo					X
	medio					
	elevato					
6. Grado di utilizzo dell'unità edilizia:	utilizzato					X
	sottoutilizzato					
	in stato di abbandono					
7. Spazi di pertinenza:	Ap1					
	Ap2					X
	Ap3					
8. Vincoli legislativi:	Legge 15/2015		d.p.p. 8-61/Leg. 5/2017		Art.8 N.d.A./P.U.P.	
9. Categ. d'interv. piano vigente:	Ristrutturazione con elevazione di un piano					
10. Note:	Intervento eseguito					

## PROGETTO

11. Categ. d'intervento prevista:	R3 - Interventi di ristrutturazione edilizia					
12. Prescrizioni particolari:						
12.1 Interventi specifici ammessi:						
13. Categoria d'intervento prevista per gli spazi di pertinenza:	Inedificabilità					

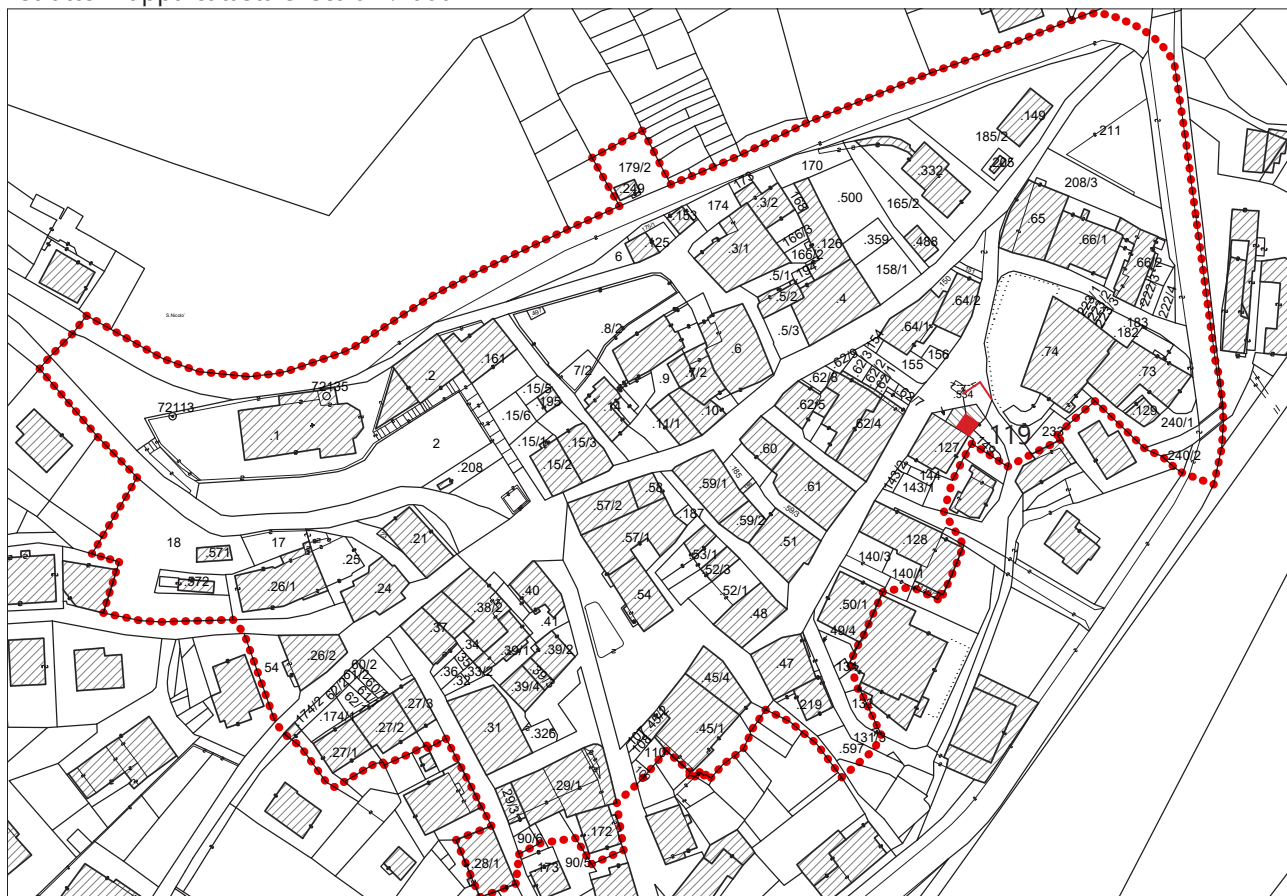


## Rilevazione degli insediamenti storici

NUMERO	119	FOGLIO DI MAPPA	10
COMUNITA' DI VALLE	C8	N. DI PARTICELLA ED.	74
COMUNE AMMINISTRATIVO	CARISOLO	DATA RILIEVO	NOVEMBRE 2018
COMUNE CATASTALE	CARISOLO	RILEVATORE	
INDIRIZZO/LOCALITA'			



Estratto mappa catastale scala 1:2000



- > Cono ottico

■ Unita' edilizia

- • • • Perimetro centro storico



## ANALISI

1. Tipologia funzionale	UNITA' EDILIZIA:		edificio residenziale:		A	
			-p.t. ad uso comm.le - artig. utilizzato		a1	
			-p.t. ad uso comm.le - artig. non utilizzato		a2	
			edificio produttivo		B	
			edificio speciale		C	
			edificio ad uso agricolo - zootecnico		D	
			edificio rustico - baita		E	
			edificio accessorio		F	X
	MANUFATTO:		elemento puntuale		G1	
		elemento lineare		G2		
1.1 Destinazione d'uso dell'unità edilizia:	conservata					X
	modificata parzialmente					
	modificata totalmente					
1.2 Stato della proprietà dell'unità edilizia:	Privata	X	Comune			
	Stato		ITEA			
	Provincia Autonoma di Trento		Enti ed Ass. religiose			
2. Epoca di costruzione:	anteriore al 1860				8	
	tra il 1860 e il 1939				6	
	posteriore al 1939				4	X
3. Tipologia architettonica storica dell'unità edilizia:	alta definizione				8	
	media definizione				6	
	bassa definizione				4	
	nessuna definizione				0	X
4. Permanenza dei caratteri formali tradizionali:	volumetrici	2		1	0	X
	costruttivi	2		1	0	X
	complementari	2		1	0	X
	aspetti decorativi	2		1	0	X
5. Degrado strutturale:	nullo					X
	medio					
	elevato					
6. Grado di utilizzo dell'unità edilizia:	utilizzato					X
	sottoutilizzato					
	in stato di abbandono					
7. Spazi di pertinenza:	Ap1					
	Ap2					X
	Ap3					
8. Vincoli legislativi:	Legge 15/2015		d.p.p. 8-61/Leg. 5/2017		Art.8 N.d.A./P.U.P.	
9. Categ. d'interv. piano vigente:	Demolizione					
10. Note:						

## PROGETTO

11. Categ. d'intervento prevista:	R6 - Interventi di demolizione					
12. Prescrizioni particolari:						
12.1 Interventi specifici ammessi:						
13. Categoria d'intervento prevista per gli spazi di pertinenza:	Inedificabilità					

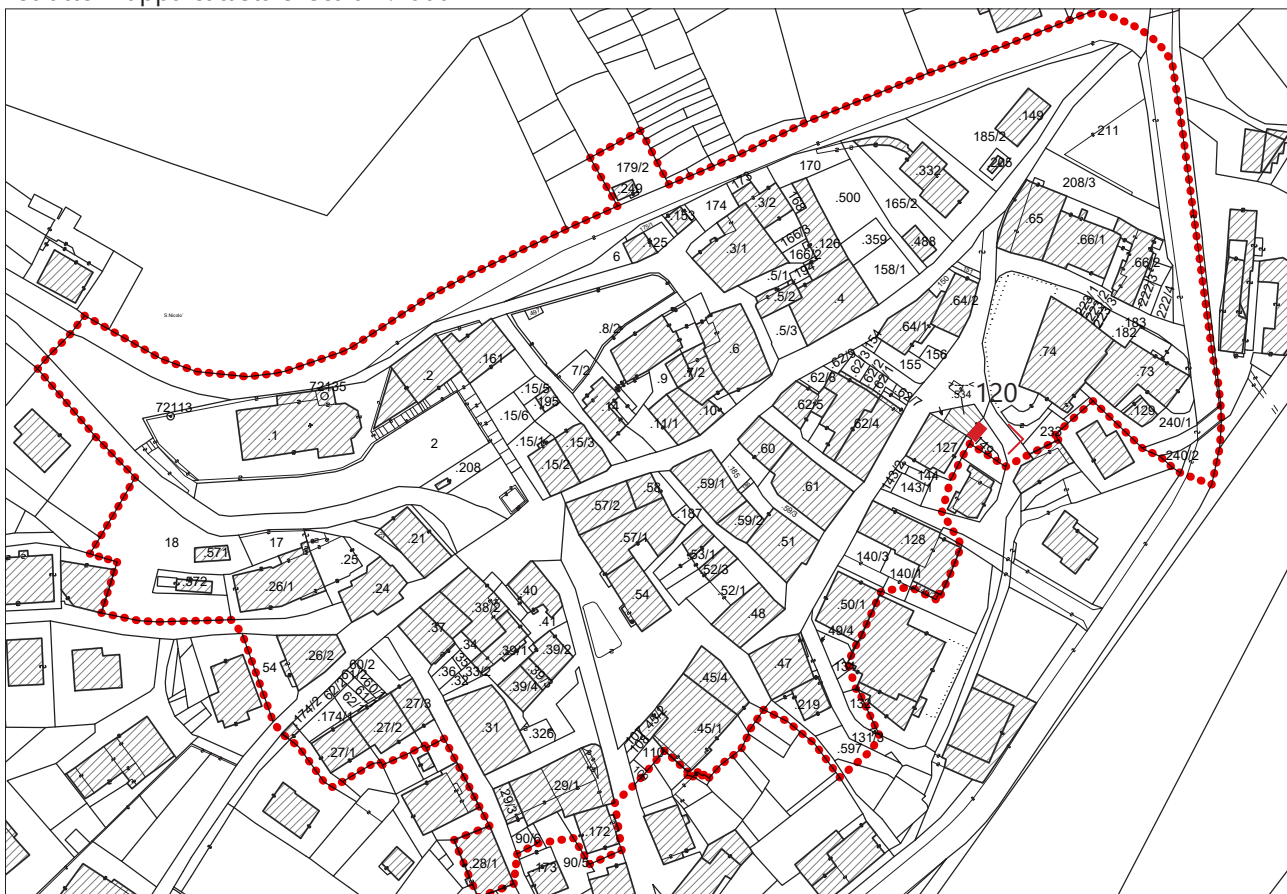
# P.R.G. del Comune di Carisolo - Variante 2019

## Rilevazione degli insediamenti storici

NUMERO	120	FOGLIO DI MAPPA	10
COMUNITA' DI VALLE	C8	N. DI PARTICELLA ED.	
COMUNE AMMINISTRATIVO	CARISOLO	DATA RILIEVO	NOVEMBRE 2018
COMUNE CATASTALE	CARISOLO	RILEVATORE	
INDIRIZZO/LOCALITA'			



Estratto mappa catastale scala 1:2000



> Cono ottico

Unità' edilizia

Perimetro centro storico

## ANALISI

1. Tipologia funzionale	UNITA' EDILIZIA:		edificio residenziale:		A	
			-p.t. ad uso comm.le - artig. utilizzato		a1	
			-p.t. ad uso comm.le - artig. non utilizzato		a2	
			edificio produttivo		B	
			edificio speciale		C	
			edificio ad uso agricolo - zootecnico		D	
			edificio rustico - baita		E	
			edificio accessorio		F	X
	MANUFATTO:		elemento puntuale		G1	
		elemento lineare		G2		
1.1 Destinazione d'uso dell'unità edilizia:	conservata					X
	modificata parzialmente					
	modificata totalmente					
1.2 Stato della proprietà dell'unità edilizia:	Privata	X	Comune			
	Stato		ITEA			
	Provincia Autonoma di Trento		Enti ed Ass. religiose			
2. Epoca di costruzione:	anteriore al 1860				8	
	tra il 1860 e il 1939				6	
	posteriore al 1939				4	X
3. Tipologia architettonica storica dell'unità edilizia:	alta definizione				8	
	media definizione				6	
	bassa definizione				4	
	nessuna definizione				0	X
4. Permanenza dei caratteri formali tradizionali:	volumetrici	2		1	0	X
	costruttivi	2		1	0	X
	complementari	2		1	0	X
	aspetti decorativi	2		1	0	X
5. Degrado strutturale:	nullo					
	medio					
	elevato					X
6. Grado di utilizzo dell'unità edilizia:	utilizzato					X
	sottoutilizzato					
	in stato di abbandono					
7. Spazi di pertinenza:	Ap1					
	Ap2					X
	Ap3					
8. Vincoli legislativi:	Legge 15/2015		d.p.p. 8-61/Leg. 5/2017		Art.8 N.d.A./P.U.P.	
9. Categ. d'interv. piano vigente:	Demolizione e ricostruzione					
10. Note:						

## PROGETTO

11. Categ. d'intervento prevista:	R3 - Interventi di ristrutturazione		
12. Prescrizioni particolari:			
12.1 Interventi specifici ammessi:			
13. Categoria d'intervento prevista per gli spazi di pertinenza:	Inedificabilità		



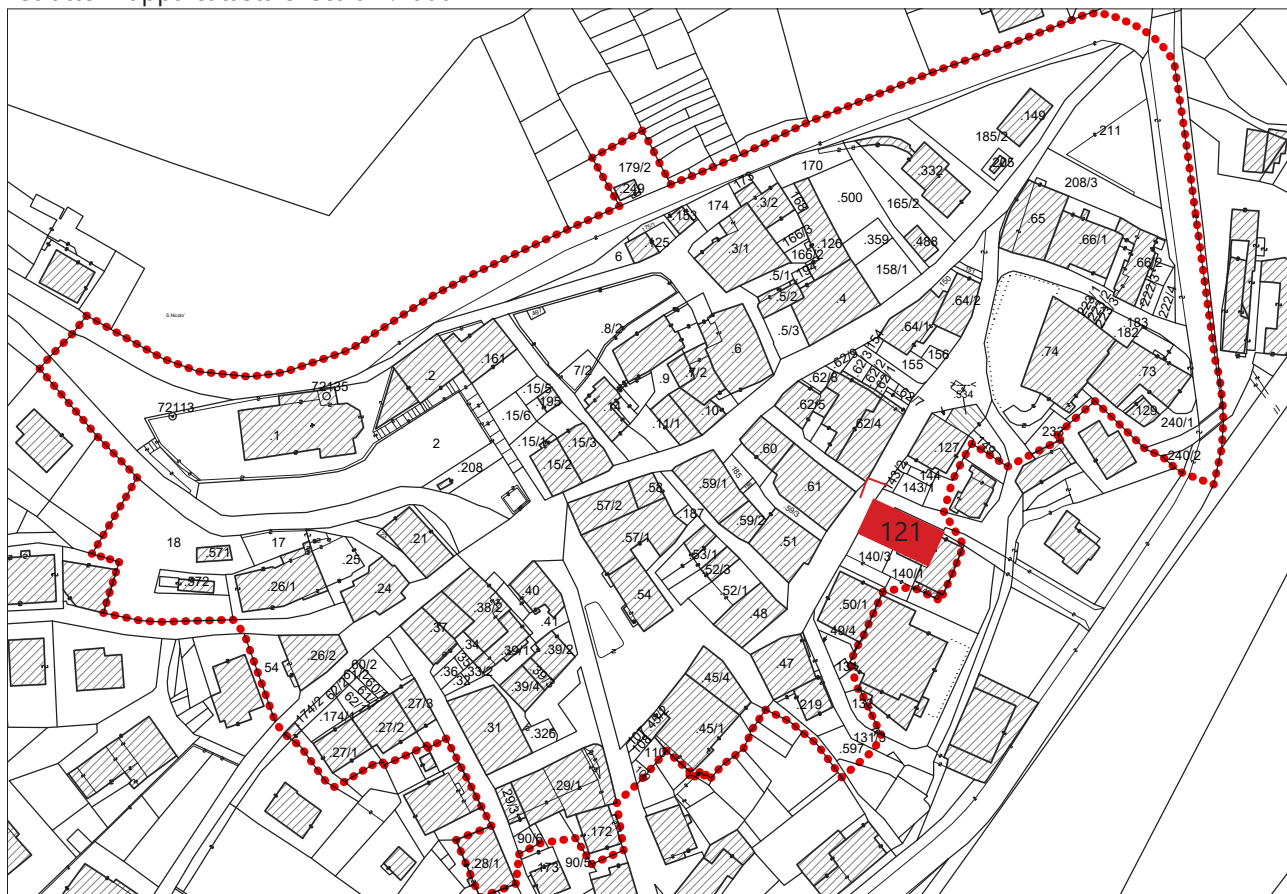
# P.R.G. del Comune di Carisolo - Variante 2019

## Rilevazione degli insediamenti storici

NUMERO	121	FOGLIO DI MAPPA	10
COMUNITA' DI VALLE	C8	N. DI PARTICELLA ED.	128
COMUNE AMMINISTRATIVO	CARISOLO	DATA RILIEVO	NOVEMBRE 2018
COMUNE CATASTALE	CARISOLO	RILEVATORE	
INDIRIZZO/LOCALITA'			



Estratto mappa catastale scala 1:2000



> Cono ottico

■ Unità' edilizia

..... Perimetro centro storico

## ANALISI

1. Tipologia funzionale	UNITA' EDILIZIA:	edificio residenziale:	A	X		
		-p.t. ad uso comm.le - artig. utilizzato	a1			
		-p.t. ad uso comm.le - artig. non utilizzato	a2			
		edificio produttivo	B			
		edificio speciale	C			
		edificio ad uso agricolo - zootecnico	D			
		edificio rustico - baita	E			
		edificio accessorio	F			
	MANUFATTO:	elemento puntuale	G1			
		elemento lineare	G2			
1.1 Destinazione d'uso dell'unità edilizia:	conservata			X		
	modificata parzialmente					
	modificata totalmente					
1.2 Stato della proprietà dell'unità edilizia:	Privata	X	Comune			
	Stato		ITEA			
	Provincia Autonoma di Trento		Enti ed Ass. religiose			
2. Epoca di costruzione:	anteriore al 1860		8			
	tra il 1860 e il 1939		6	X		
	posteriore al 1939		4			
3. Tipologia architettonica storica dell'unità edilizia:	alta definizione		8			
	media definizione		6	X		
	bassa definizione		4			
	nessuna definizione		0			
4. Permanenza dei caratteri formali tradizionali:	volumetrici	2	1	X	0	
	costruttivi	2	1	X	0	
	complementari	2	1		0	X
	aspetti decorativi	2	1		0	X
5. Degrado strutturale:	nullo			X		
	medio					
	elevato					
6. Grado di utilizzo dell'unità edilizia:	utilizzato			X		
	sottoutilizzato					
	in stato di abbandono					
7. Spazi di pertinenza:	Ap1					
	Ap2					
	Ap3			X		
8. Vincoli legislativi:	Legge 15/2015	d.p.p. 8-61/Leg. 5/2017	Art.8 N.d.A./P.U.P.			
9. Categ. d'interv. piano vigente:	Ristrutturazione					
10. Note:	Piano terra uso terziario					

## PROGETTO

11. Categ. d'intervento prevista:	R3 - Interventi di ristrutturazione edilizia	
12. Prescrizioni particolari:		
12.1 Interventi specifici ammessi:		
13. Categoria d'intervento prevista per gli spazi di pertinenza:	Inedificabilità	



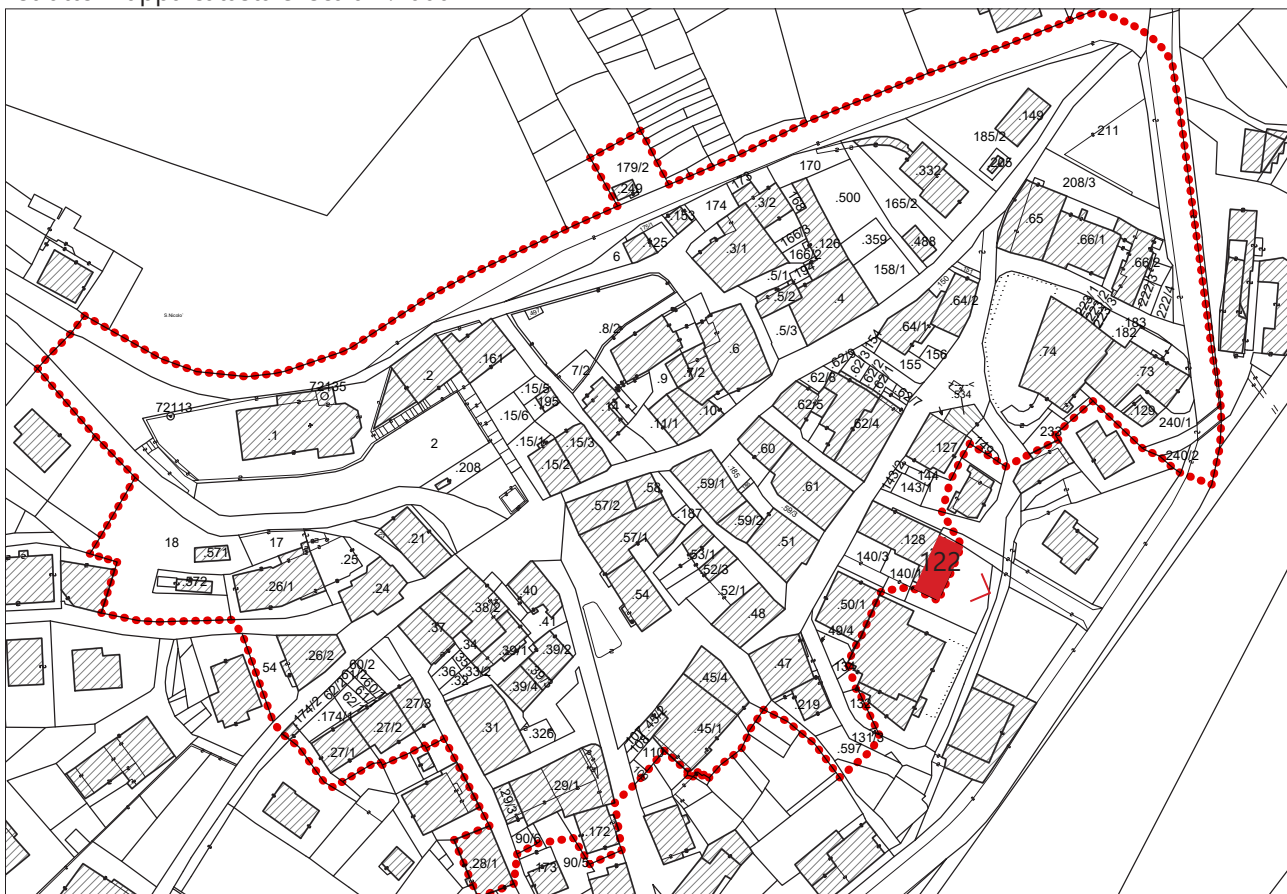
# P.R.G. del Comune di Carisolo - Variante 2019

## Rilevazione degli insediamenti storici

NUMERO	122	FOGLIO DI MAPPA	10
COMUNITA' DI VALLE	C8	N. DI PARTICELLA ED.	128-140/2
COMUNE AMMINISTRATIVO	CARISOLO	DATA RILIEVO	NOVEMBRE 2018
COMUNE CATASTALE	CARISOLO	RILEVATORE	
INDIRIZZO/LOCALITA'			



Estratto mappa catastale scala 1:2000



> Cono ottico

Unità edilizia

Perimetro centro storico



## ANALISI

1. Tipologia funzionale	UNITA' EDILIZIA:		edificio residenziale:		A	
			-p.t. ad uso comm.le - artig. utilizzato		a1	
			-p.t. ad uso comm.le - artig. non utilizzato		a2	
			edificio produttivo		B	
			edificio speciale		C	
			edificio ad uso agricolo - zootecnico		D	
			edificio rustico - baita		E	
			edificio accessorio		F	
	MANUFATTO:		elemento puntuale		G1	X
		elemento lineare		G2		
1.1 Destinazione d'uso dell'unità edilizia:	conservata					X
	modificata parzialmente					
	modificata totalmente					
1.2 Stato della proprietà dell'unità edilizia:	Privata	X	Comune			
	Stato		ITEA			
	Provincia Autonoma di Trento		Enti ed Ass. religiose			
2. Epoca di costruzione:	anteriore al 1860				8	
	tra il 1860 e il 1939				6	X
	posteriore al 1939				4	
3. Tipologia architettonica storica dell'unità edilizia:	alta definizione				8	
	media definizione				6	
	bassa definizione				4	
	nessuna definizione				0	X
4. Permanenza dei caratteri formali tradizionali:	volumetrici	2		1	0	X
	costruttivi	2		1	0	X
	complementari	2		1	0	X
	aspetti decorativi	2		1	0	X
5. Degrado strutturale:	nullo					X
	medio					
	elevato					
6. Grado di utilizzo dell'unità edilizia:	utilizzato					X
	sottoutilizzato					
	in stato di abbandono					
7. Spazi di pertinenza:	Ap1					
	Ap2					X
	Ap3					
8. Vincoli legislativi:	Legge 15/2015		d.p.p. 8-61/Leg. 5/2017		Art.8 N.d.A./P.U.P.	
9. Categ. d'interv. piano vigente:	Ristrutturazione					
10. Note:						

## PROGETTO

11. Categ. d'intervento prevista:	R3 - Interventi di ristrutturazione edilizia					
12. Prescrizioni particolari:						
12.1 Interventi specifici ammessi:						
13. Categoria d'intervento prevista per gli spazi di pertinenza:	Inedificabilità					

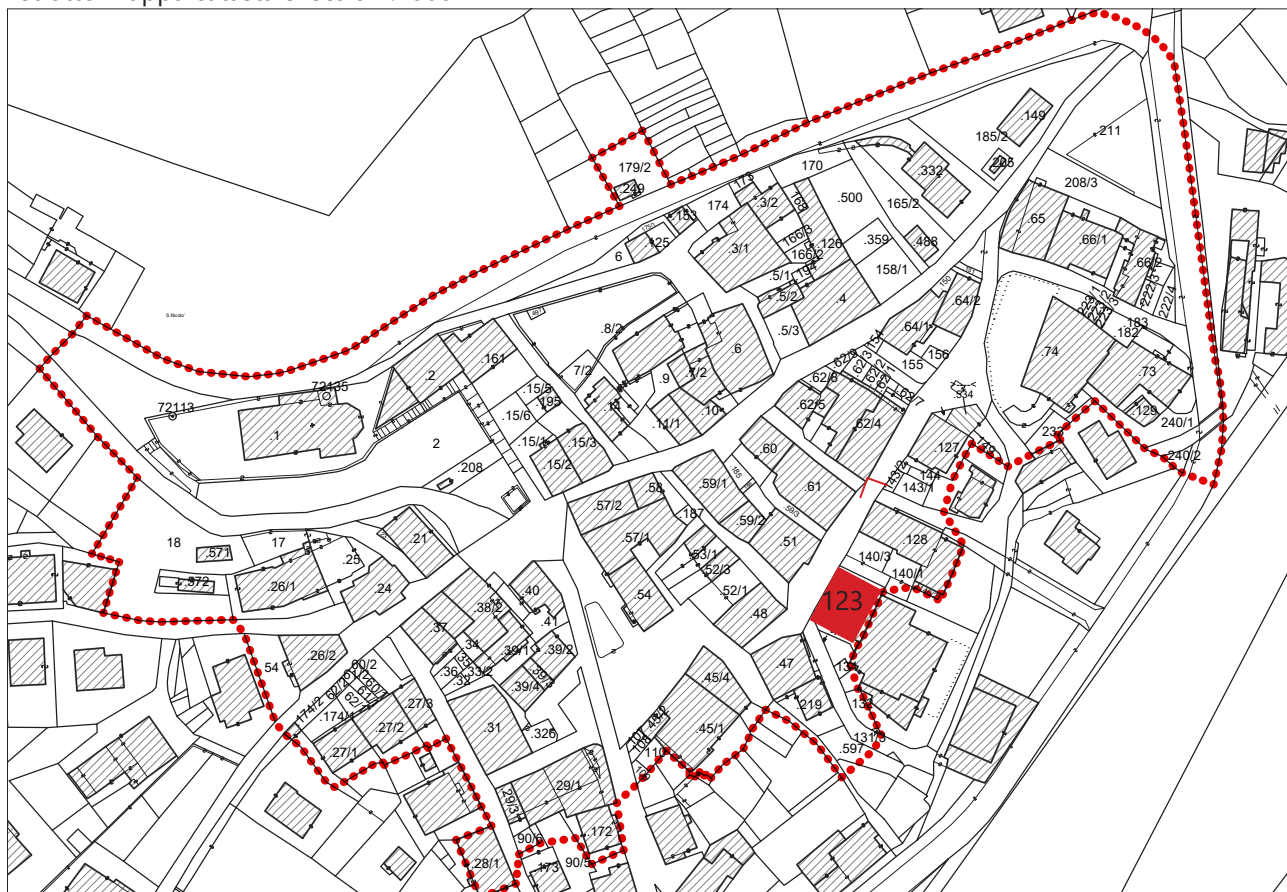
# P.R.G. del Comune di Carisolo - Variante 2019

## Rilevazione degli insediamenti storici

NUMERO	123	FOGLIO DI MAPPA	10
COMUNITA' DI VALLE	C8	N. DI PARTICELLA ED.	
COMUNE AMMINISTRATIVO	CARISOLO	DATA RILIEVO	NOVEMBRE 2018
COMUNE CATASTALE	CARISOLO	RILEVATORE	
INDIRIZZO/LOCALITA'			



Estratto mappa catastale scala 1:2000



> Cono ottico

Unita' edilizia

Perimetro centro storico

## ANALISI

1. Tipologia funzionale	UNITA' EDILIZIA:		edificio residenziale:		A	
			-p.t. ad uso comm.le - artig. utilizzato		a1	
			-p.t. ad uso comm.le - artig. non utilizzato		a2	
			edificio produttivo		B	
			edificio speciale		C	X
			edificio ad uso agricolo - zootecnico		D	
			edificio rustico - baita		E	
			edificio accessorio		F	
	MANUFATTO:		elemento puntuale		G1	
			elemento lineare		G2	
1.1 Destinazione d'uso dell'unità edilizia:	conservata					
	modificata parzialmente					X
	modificata totalmente					
1.2 Stato della proprietà dell'unità edilizia:	Privata	X	Comune			
	Stato		ITEA			
	Provincia Autonoma di Trento		Enti ed Ass. religiose			
2. Epoca di costruzione:	anteriore al 1860				8	X
	tra il 1860 e il 1939				6	
	posteriore al 1939				4	
3. Tipologia architettonica storica dell'unità edilizia:	alta definizione				8	
	media definizione				6	
	bassa definizione				4	X
	nessuna definizione				0	
4. Permanenza dei caratteri formali tradizionali:	volumetrici	2		1	X	0
	costruttivi	2		1	X	0
	complementari	2		1		0
	aspetti decorativi	2		1		0
5. Degrado strutturale:	nullo					X
	medio					
	elevato					
6. Grado di utilizzo dell'unità edilizia:	utilizzato					X
	sottoutilizzato					
	in stato di abbandono					
7. Spazi di pertinenza:	Ap1					
	Ap2					X
	Ap3					
8. Vincoli legislativi:	Legge 15/2015		d.p.p. 8-61/Leg. 5/2017		Art.8 N.d.A./P.U.P.	
9. Categ. d'interv. piano vigente:	Risanamento					
10. Note:						

## PROGETTO

11. Categ. d'intervento prevista:	R2 - Interventi di risanamento conservativo					
12. Prescrizioni particolari:						
12.1 Interventi specifici ammessi:						
13. Categoria d'intervento prevista per gli spazi di pertinenza:	Inedificabilità					



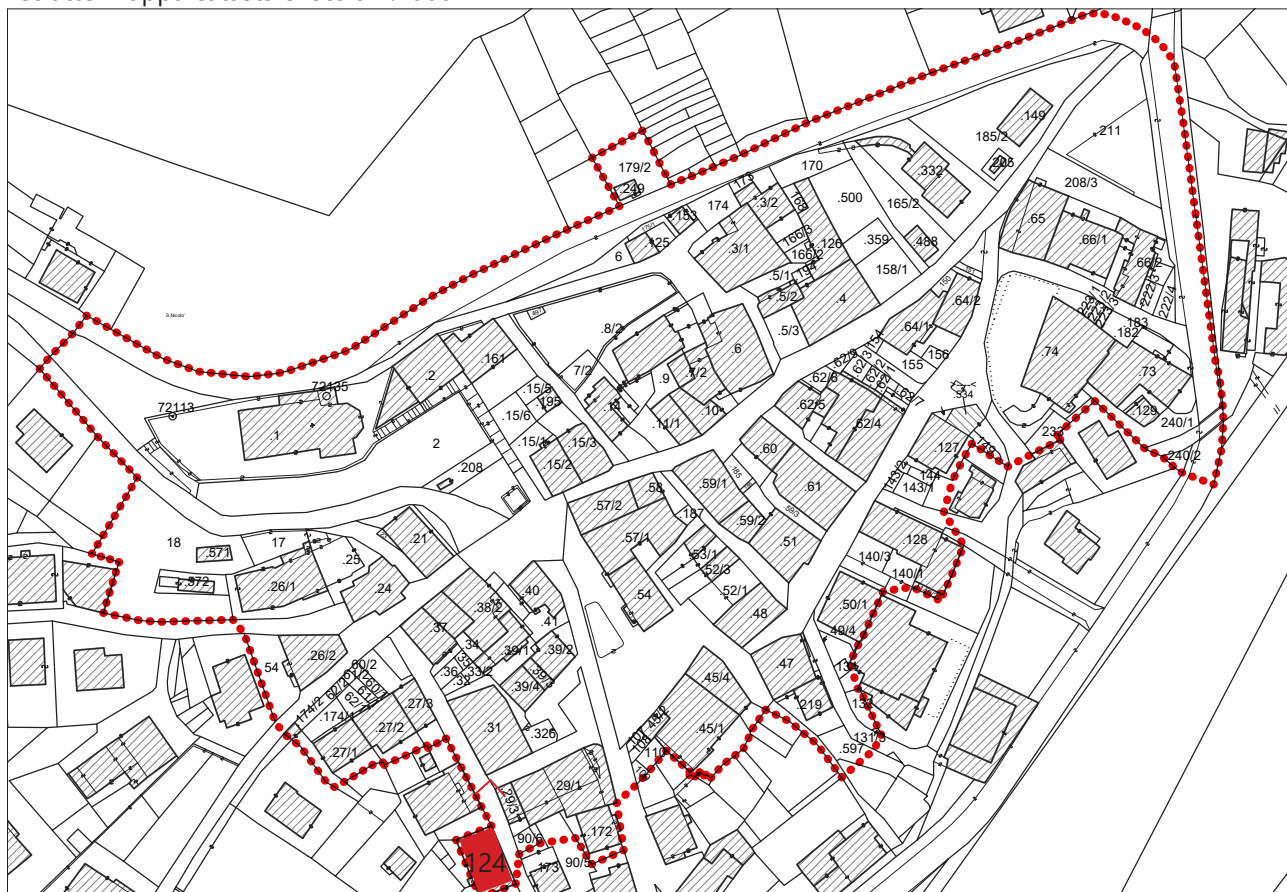
# P.R.G. del Comune di Carisolo - Variante 2019

## Rilevazione degli insediamenti storici

NUMERO	124	FOGLIO DI MAPPA	10
COMUNITA' DI VALLE	C8	N. DI PARTICELLA ED.	28/1
COMUNE AMMINISTRATIVO	CARISOLO	DATA RILIEVO	NOVEMBRE 2018
COMUNE CATASTALE	CARISOLO	RILEVATORE	
INDIRIZZO/LOCALITA'			



Estratto mappa catastale scala 1:2000



> Cono ottico

Unità edilizia

..... Perimetro centro storico

## ANALISI

1. Tipologia funzionale	UNITA' EDILIZIA:		edificio residenziale:		A	X
			-p.t. ad uso comm.le - artig. utilizzato		a1	
			-p.t. ad uso comm.le - artig. non utilizzato		a2	
			edificio produttivo		B	
			edificio speciale		C	
			edificio ad uso agricolo - zootecnico		D	
			edificio rustico - baita		E	
			edificio accessorio		F	
	MANUFATTO:		elemento puntuale		G1	
		elemento lineare		G2		
1.1 Destinazione d'uso dell'unità edilizia:	conservata					X
	modificata parzialmente					
	modificata totalmente					
1.2 Stato della proprietà dell'unità edilizia:	Privata	X	Comune			
	Stato		ITEA			
	Provincia Autonoma di Trento		Enti ed Ass. religiose			
2. Epoca di costruzione:	anteriore al 1860				8	X
	tra il 1860 e il 1939				6	
	posteriore al 1939				4	
3. Tipologia architettonica storica dell'unità edilizia:	alta definizione				8	
	media definizione				6	
	bassa definizione				4	X
	nessuna definizione				0	
4. Permanenza dei caratteri formali tradizionali:	volumetrici	2		1	0	X
	costruttivi	2		1	0	X
	complementari	2		1	0	X
	aspetti decorativi	2		1	0	X
5. Degrado strutturale:	nullo					X
	medio					
	elevato					
6. Grado di utilizzo dell'unità edilizia:	utilizzato					X
	sottoutilizzato					
	in stato di abbandono					
7. Spazi di pertinenza:	Ap1					
	Ap2					X
	Ap3					
8. Vincoli legislativi:	Legge 15/2015		d.p.p. 8-61/Leg. 5/2017		Art.8 N.d.A./P.U.P.	
9. Categ. d'interv. piano vigente:	Ristrutturazione					
10. Note:						

## PROGETTO

11. Categ. d'intervento prevista:	R3 - Interventi di ristrutturazione edilizia					
12. Prescrizioni particolari:						
12.1 Interventi specifici ammessi:						
13. Categoria d'intervento prevista per gli spazi di pertinenza:	Inedificabilità					



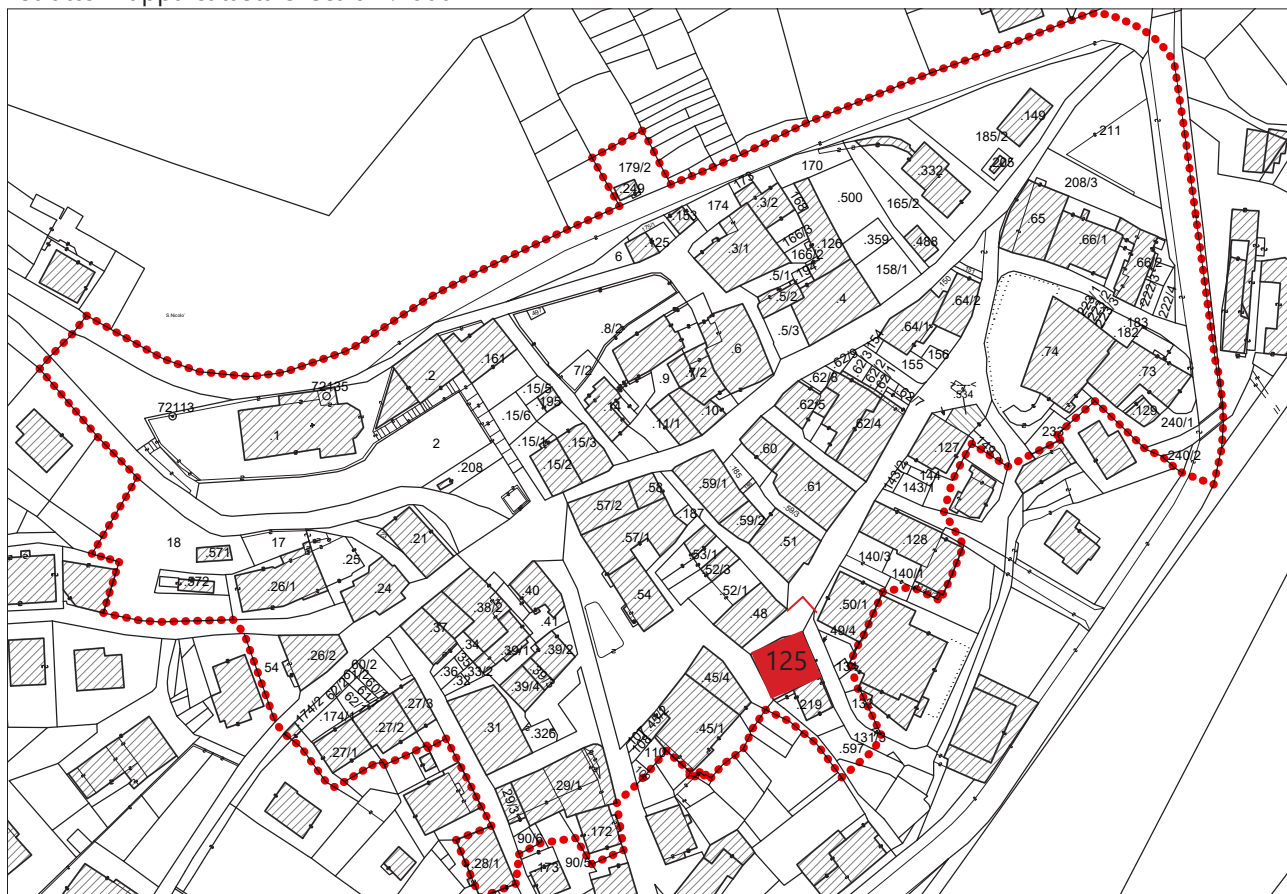
## P.R.G. del Comune di Carisolo - Variante 2019

### Rilevazione degli insediamenti storici

NUMERO	125	FOGLIO DI MAPPA	10
COMUNITA' DI VALLE	C8	N. DI PARTICELLA ED.	47
COMUNE AMMINISTRATIVO	CARISOLO	DATA RILIEVO	NOVEMBRE 2018
COMUNE CATASTALE	CARISOLO	RILEVATORE	
INDIRIZZO/LOCALITA'			



Estratto mappa catastale scala 1:2000



> Cono ottico

Unità' edilizia

Perimetro centro storico



## ANALISI

1. Tipologia funzionale	UNITA' EDILIZIA:		edificio residenziale:		A	X
			-p.t. ad uso comm.le - artig. utilizzato		a1	
			-p.t. ad uso comm.le - artig. non utilizzato		a2	
			edificio produttivo		B	
			edificio speciale		C	
			edificio ad uso agricolo - zootecnico		D	
			edificio rustico - baita		E	
			edificio accessorio		F	
	MANUFATTO:		elemento puntuale		G1	
		elemento lineare		G2		
1.1 Destinazione d'uso dell'unità edilizia:	conservata					X
	modificata parzialmente					
	modificata totalmente					
1.2 Stato della proprietà dell'unità edilizia:	Privata	X	Comune			
	Stato		ITEA			
	Provincia Autonoma di Trento		Enti ed Ass. religiose			
2. Epoca di costruzione:	anteriore al 1860				8	X
	tra il 1860 e il 1939				6	
	posteriore al 1939				4	
3. Tipologia architettonica storica dell'unità edilizia:	alta definizione				8	
	media definizione				6	
	bassa definizione				4	
	nessuna definizione				0	X
4. Permanenza dei caratteri formali tradizionali:	volumetrici	2		1	X	0
	costruttivi	2		1		0
	complementari	2		1		0
	aspetti decorativi	2		1		0
5. Degrado strutturale:	nullo					
	medio					X
	elevato					
6. Grado di utilizzo dell'unità edilizia:	utilizzato					X
	sottoutilizzato					
	in stato di abbandono					
7. Spazi di pertinenza:	Ap1					
	Ap2					
	Ap3					X
8. Vincoli legislativi:	Legge 15/2015		d.p.p. 8-61/Leg. 5/2017		Art.8 N.d.A./P.U.P.	
9. Categ. d'interv. piano vigente:	Ristrutturazione					
10. Note:						

## PROGETTO

11. Categ. d'intervento prevista:	R2 - Interventi di risanamento conservativo					
12. Prescrizioni particolari:						
12.1 Interventi specifici ammessi:						
13. Categoria d'intervento prevista per gli spazi di pertinenza:	Inedificabilità					

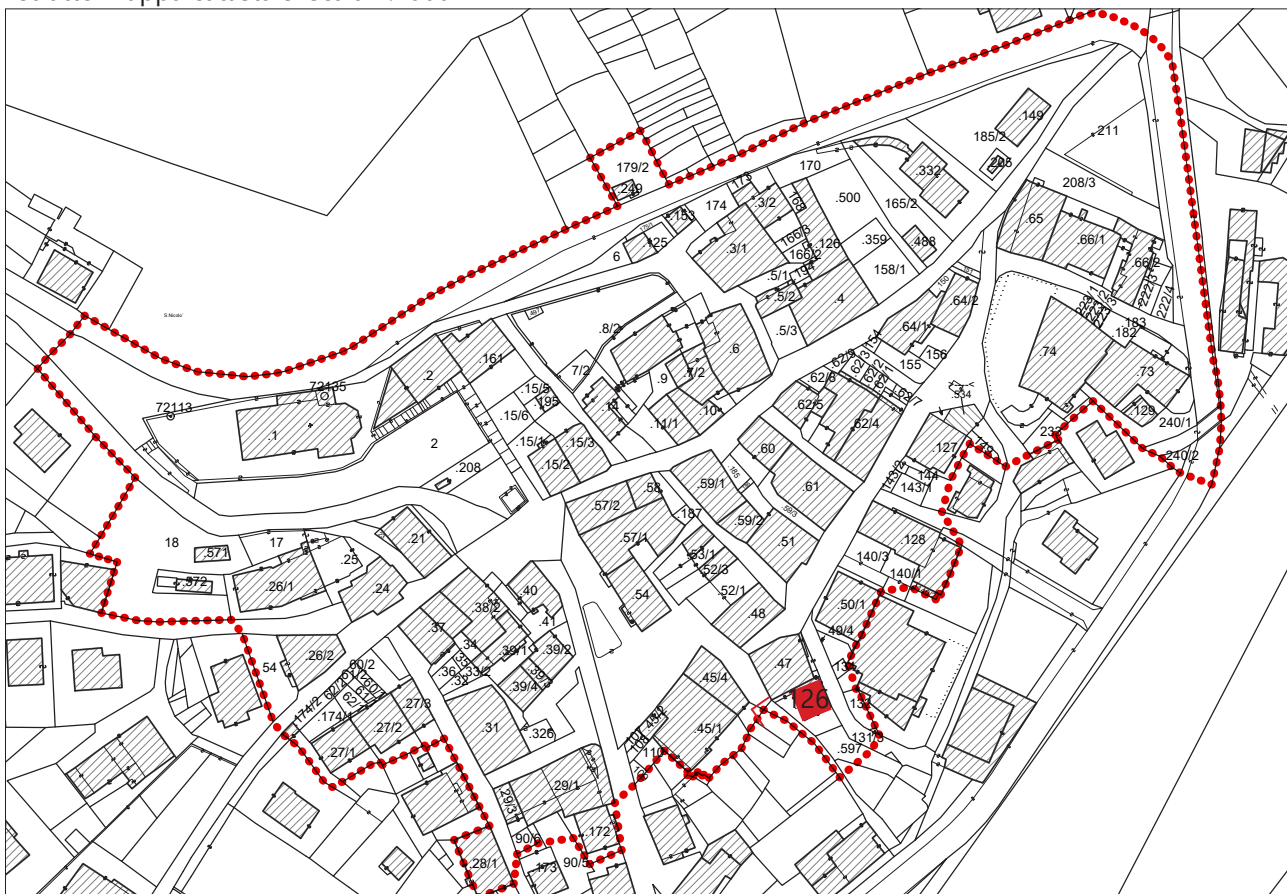
# P.R.G. del Comune di Carisolo - Variante 2019

## Rilevazione degli insediamenti storici

NUMERO	126	FOGLIO DI MAPPA	10
COMUNITA' DI VALLE	C8	N. DI PARTICELLA ED.	219
COMUNE AMMINISTRATIVO	CARISOLO	DATA RILIEVO	NOVEMBRE 2018
COMUNE CATASTALE	CARISOLO	RILEVATORE	
INDIRIZZO/LOCALITA'			



Estratto mappa catastale scala 1:2000



> Cono ottico

■ Unità' edilizia

..... Perimetro centro storico

## ANALISI

1. Tipologia funzionale	UNITA' EDILIZIA:	edificio residenziale:	A	X		
		-p.t. ad uso comm.le - artig. utilizzato	a1			
		-p.t. ad uso comm.le - artig. non utilizzato	a2			
		edificio produttivo	B			
		edificio speciale	C			
		edificio ad uso agricolo - zootecnico	D			
		edificio rustico - baita	E			
		edificio accessorio	F			
	MANUFATTO:	elemento puntuale	G1			
		elemento lineare	G2			
1.1 Destinazione d'uso dell'unità edilizia:	conservata			X		
	modificata parzialmente					
	modificata totalmente					
1.2 Stato della proprietà dell'unità edilizia:	Privata	X	Comune			
	Stato		ITEA			
	Provincia Autonoma di Trento		Enti ed Ass. religiose			
2. Epoca di costruzione:	anteriore al 1860		8			
	tra il 1860 e il 1939		6			
	posteriore al 1939		4	X		
3. Tipologia architettonica storica dell'unità edilizia:	alta definizione		8			
	media definizione		6			
	bassa definizione		4			
	nessuna definizione		0	X		
4. Permanenza dei caratteri formali tradizionali:	volumetrici	2	1	X	0	
	costruttivi	2	1	X	0	
	complementari	2	1		0	X
	aspetti decorativi	2	1		0	X
5. Degrado strutturale:	nullo			X		
	medio					
	elevato					
6. Grado di utilizzo dell'unità edilizia:	utilizzato			X		
	sottoutilizzato					
	in stato di abbandono					
7. Spazi di pertinenza:	Ap1					
	Ap2			X		
	Ap3					
8. Vincoli legislativi:	Legge 15/2015	d.p.p. 8-61/Leg. 5/2017	Art.8 N.d.A./P.U.P.			
9. Categ. d'interv. piano vigente:	Ristrutturazione					
10. Note:						

## PROGETTO

11. Categ. d'intervento prevista:	R3 - Interventi di ristrutturazione edilizia	
12. Prescrizioni particolari:		
12.1 Interventi specifici ammessi:		
13. Categoria d'intervento prevista per gli spazi di pertinenza:	Inedificabilità	



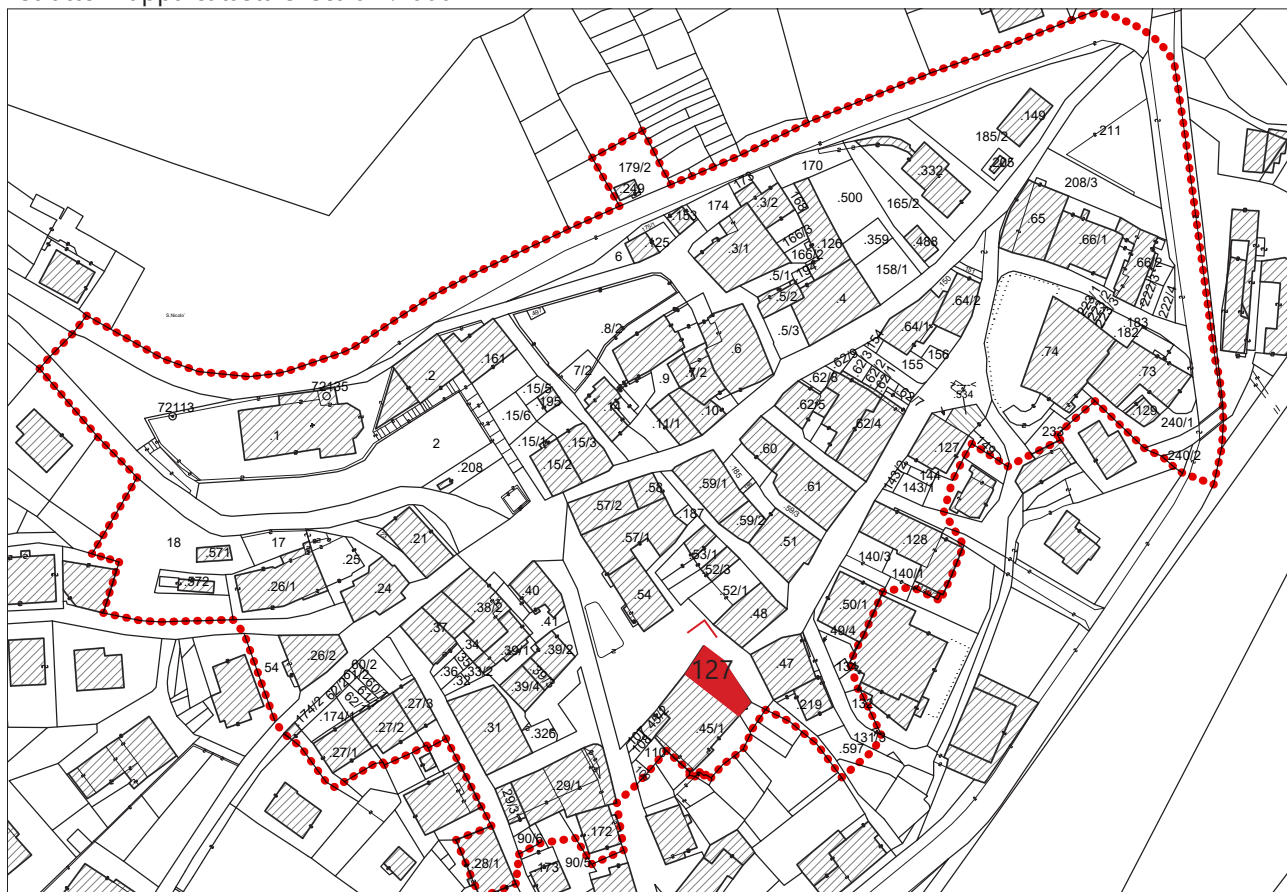
# P.R.G. del Comune di Carisolo - Variante 2019

## Rilevazione degli insediamenti storici

NUMERO	127	FOGLIO DI MAPPA	10
COMUNITA' DI VALLE	C8	N. DI PARTICELLA ED.	45/4
COMUNE AMMINISTRATIVO	CARISOLO	DATA RILIEVO	NOVEMBRE 2018
COMUNE CATASTALE	CARISOLO	RILEVATORE	
INDIRIZZO/LOCALITA'			



Estratto mappa catastale scala 1:2000



> Cono ottico

■ Unità' edilizia

..... Perimetro centro storico

## ANALISI

1. Tipologia funzionale	UNITA' EDILIZIA:	edificio residenziale:	A	X	
		-p.t. ad uso comm.le - artig. utilizzato	a1		
		-p.t. ad uso comm.le - artig. non utilizzato	a2		
		edificio produttivo	B		
		edificio speciale	C		
		edificio ad uso agricolo - zootecnico	D		
		edificio rustico - baita	E		
		edificio accessorio	F		
	MANUFATTO:	elemento puntuale	G1		
		elemento lineare	G2		
1.1 Destinazione d'uso dell'unità edilizia:	conservata			X	
	modificata parzialmente				
	modificata totalmente				
1.2 Stato della proprietà dell'unità edilizia:	Privata	X	Comune		
	Stato		ITEA		
	Provincia Autonoma di Trento		Enti ed Ass. religiose		
2. Epoca di costruzione:	anteriore al 1860		8	X	
	tra il 1860 e il 1939		6		
	posteriore al 1939		4		
3. Tipologia architettonica storica dell'unità edilizia:	alta definizione		8		
	media definizione		6		
	bassa definizione		4		
	nessuna definizione		0	X	
4. Permanenza dei caratteri formali tradizionali:	volumetrici	2	1	X	0
	costruttivi	2	1		0
	complementari	2	1		0
	aspetti decorativi	2	1		0
5. Degrado strutturale:	nullo			X	
	medio				
	elevato				
6. Grado di utilizzo dell'unità edilizia:	utilizzato			X	
	sottoutilizzato				
	in stato di abbandono				
7. Spazi di pertinenza:	Ap1				
	Ap2				
	Ap3			X	
8. Vincoli legislativi:	Legge 15/2015	d.p.p. 8-61/Leg. 5/2017	Art.8 N.d.A./P.U.P.		
9. Categ. d'interv. piano vigente:	Ristrutturazione				
10. Note:	Piano terra uso commerciale				

## PROGETTO

11. Categ. d'intervento prevista:	R3 - Interventi di ristrutturazione edilizia	
12. Prescrizioni particolari:		
12.1 Interventi specifici ammessi:		
13. Categoria d'intervento prevista per gli spazi di pertinenza:	Inedificabilità	

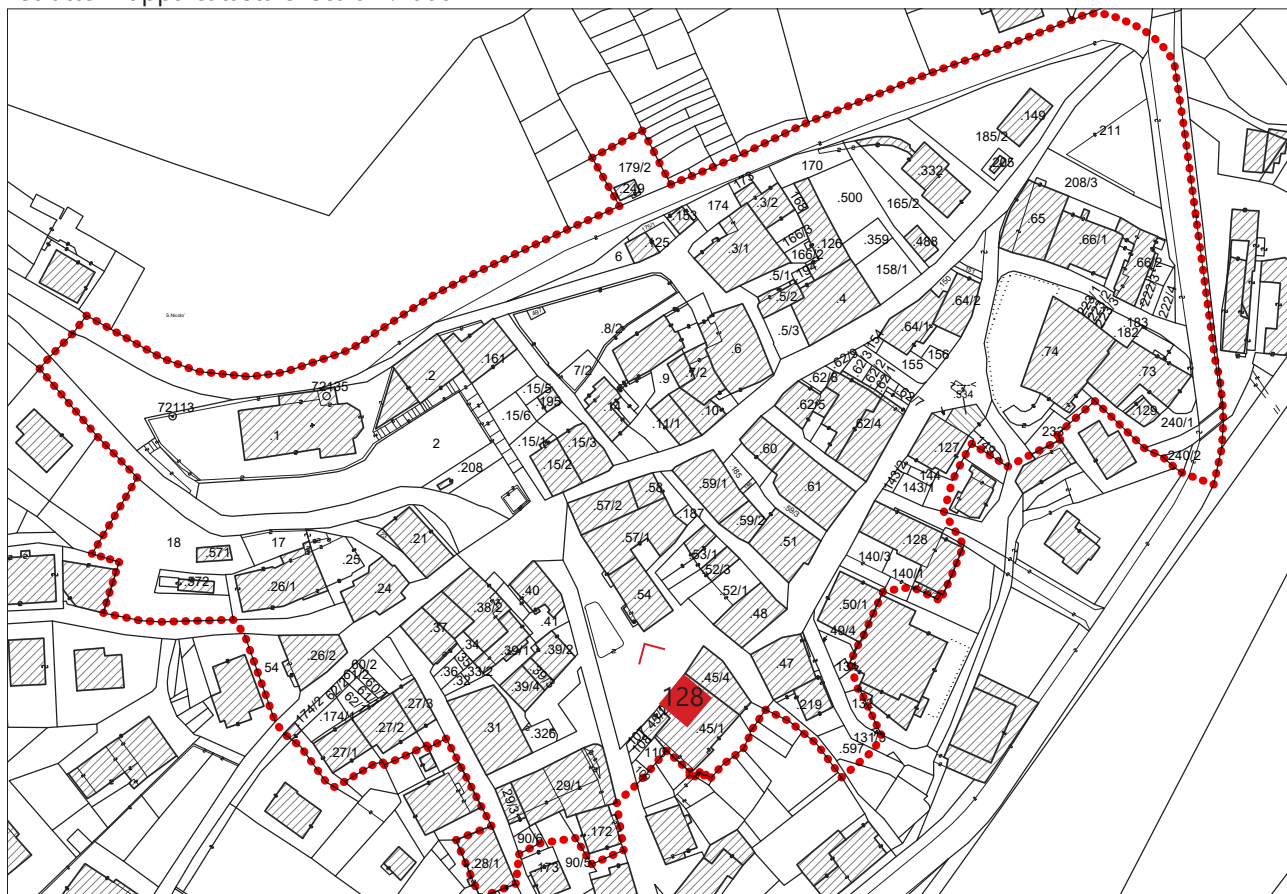
## P.R.G. del Comune di Carisolo - Variante 2019

### Rilevazione degli insediamenti storici

NUMERO	128	FOGLIO DI MAPPA	10
COMUNITA' DI VALLE	C8	N. DI PARTICELLA ED.	45/1
COMUNE AMMINISTRATIVO	CARISOLO	DATA RILIEVO	NOVEMBRE 2018
COMUNE CATASTALE	CARISOLO	RILEVATORE	
INDIRIZZO/LOCALITA'			



Estratto mappa catastale scala 1:2000



> Cono ottico

■ Unità' edilizia

..... Perimetro centro storico



## ANALISI

1. Tipologia funzionale	UNITA' EDILIZIA:	edificio residenziale:	A	X	
		-p.t. ad uso comm.le - artig. utilizzato	a1		
		-p.t. ad uso comm.le - artig. non utilizzato	a2		
		edificio produttivo	B		
		edificio speciale	C		
		edificio ad uso agricolo - zootecnico	D		
		edificio rustico - baita	E		
		edificio accessorio	F		
	MANUFATTO:	elemento puntuale	G1		
		elemento lineare	G2		
1.1 Destinazione d'uso dell'unità edilizia:	conservata			X	
	modificata parzialmente				
	modificata totalmente				
1.2 Stato della proprietà dell'unità edilizia:	Privata	X	Comune		
	Stato		ITEA		
	Provincia Autonoma di Trento		Enti ed Ass. religiose		
2. Epoca di costruzione:	anteriore al 1860		8	X	
	tra il 1860 e il 1939		6		
	posteriore al 1939		4		
3. Tipologia architettonica storica dell'unità edilizia:	alta definizione		8		
	media definizione		6		
	bassa definizione		4		
	nessuna definizione		0	X	
4. Permanenza dei caratteri formali tradizionali:	volumetrici	2	1	0	X
	costruttivi	2	1	0	X
	complementari	2	1	0	X
	aspetti decorativi	2	1	0	X
5. Degrado strutturale:	nullo				
	medio			X	
	elevato				
6. Grado di utilizzo dell'unità edilizia:	utilizzato			X	
	sottoutilizzato				
	in stato di abbandono				
7. Spazi di pertinenza:	Ap1				
	Ap2				
	Ap3			X	
8. Vincoli legislativi:	Legge 15/2015	d.p.p. 8-61/Leg. 5/2017	Art.8 N.d.A./P.U.P.		
9. Categ. d'interv. piano vigente:	Ristrutturazione				
10. Note:	Piano terra uso commerciale				

## PROGETTO

11. Categ. d'intervento prevista:	R3 - Interventi di ristrutturazione		
12. Prescrizioni particolari:			
12.1 Interventi specifici ammessi:			
13. Categoria d'intervento prevista per gli spazi di pertinenza:	Inedificabilità		

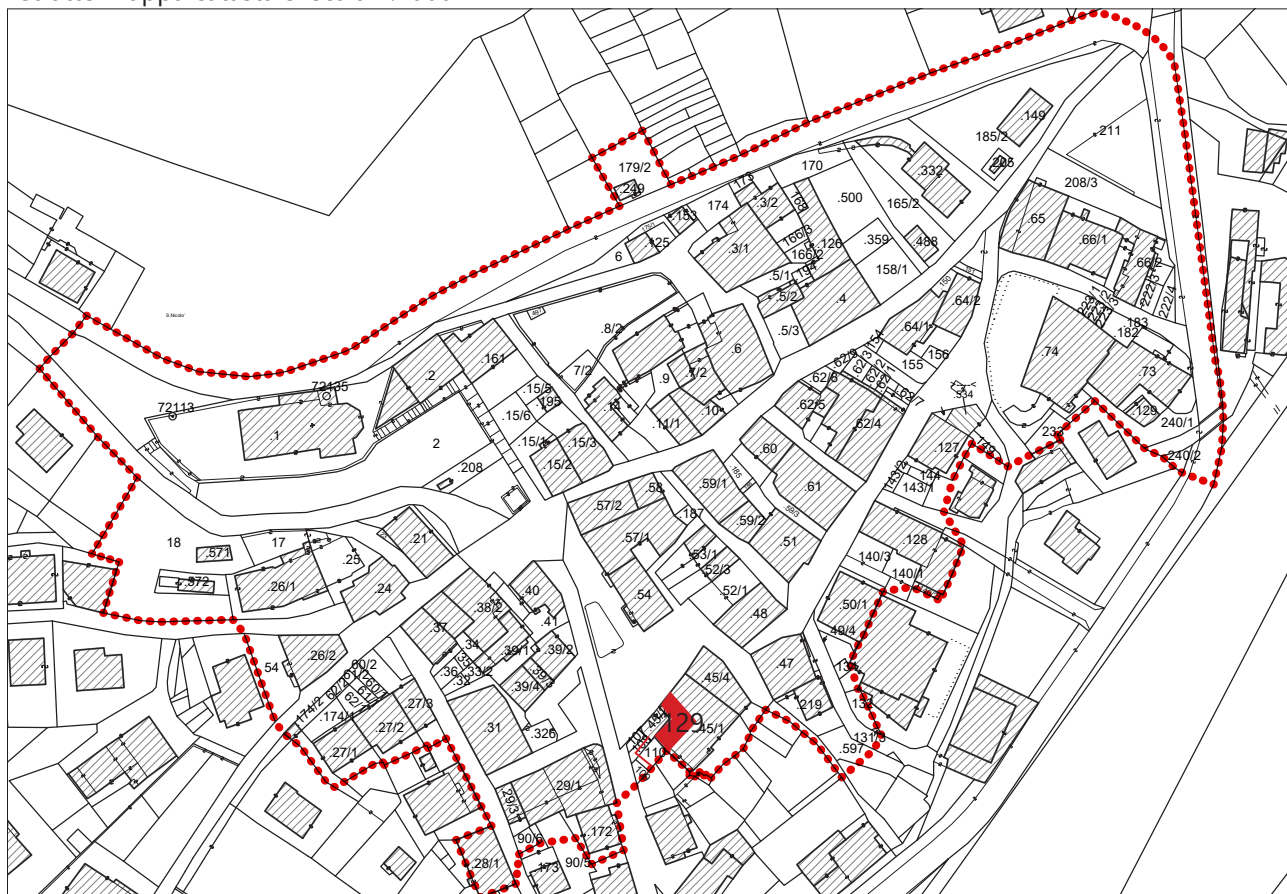
# P.R.G. del Comune di Carisolo - Variante 2019

## Rilevazione degli insediamenti storici

NUMERO	129	FOGLIO DI MAPPA	10
COMUNITA' DI VALLE	C8	N. DI PARTICELLA ED.	45/1
COMUNE AMMINISTRATIVO	CARISOLO	DATA RILIEVO	NOVEMBRE 2018
COMUNE CATASTALE	CARISOLO	RILEVATORE	
INDIRIZZO/LOCALITA'			



Estratto mappa catastale scala 1:2000



> Cono ottico

Unità' edilizia

Perimetro centro storico

## ANALISI

1. Tipologia funzionale	UNITA' EDILIZIA:		edificio residenziale:				A	X
			-p.t. ad uso comm.le - artig. utilizzato				a1	
			-p.t. ad uso comm.le - artig. non utilizzato				a2	
			edificio produttivo				B	
			edificio speciale				C	
			edificio ad uso agricolo - zootecnico				D	
			edificio rustico - baita				E	
			edificio accessorio				F	
	MANUFATTO:		elemento puntuale				G1	
		elemento lineare				G2		
1.1 Destinazione d'uso dell'unità edilizia:	conservata							X
	modificata parzialmente							
	modificata totalmente							
1.2 Stato della proprietà dell'unità edilizia:	Privata	X	Comune					
	Stato		ITEA					
	Provincia Autonoma di Trento		Enti ed Ass. religiose					
2. Epoca di costruzione:	anteriore al 1860						8	X
	tra il 1860 e il 1939						6	
	posteriore al 1939						4	
3. Tipologia architettonica storica dell'unità edilizia:	alta definizione						8	
	media definizione						6	
	bassa definizione						4	X
	nessuna definizione						0	
4. Permanenza dei caratteri formali tradizionali:	volumetrici	2		1		0	X	
	costruttivi	2		1		0	X	
	complementari	2		1		0	X	
	aspetti decorativi	2		1		0	X	
5. Degrado strutturale:	nullo							
	medio							X
	elevato							
6. Grado di utilizzo dell'unità edilizia:	utilizzato							X
	sottoutilizzato							
	in stato di abbandono							
7. Spazi di pertinenza:	Ap1							
	Ap2							
	Ap3							X
8. Vincoli legislativi:	Legge 15/2015		d.p.p. 8-61/Leg. 5/2017		Art.8 N.d.A./P.U.P.			
9. Categ. d'interv. piano vigente:	Ristrutturazione							
10. Note:	Piano terra uso commerciale							

## PROGETTO

11. Categ. d'intervento prevista:	R3 - Interventi di ristrutturazione							
12. Prescrizioni particolari:								
12.1 Interventi specifici ammessi:								
13. Categoria d'intervento prevista per gli spazi di pertinenza:	Inedificabilità							



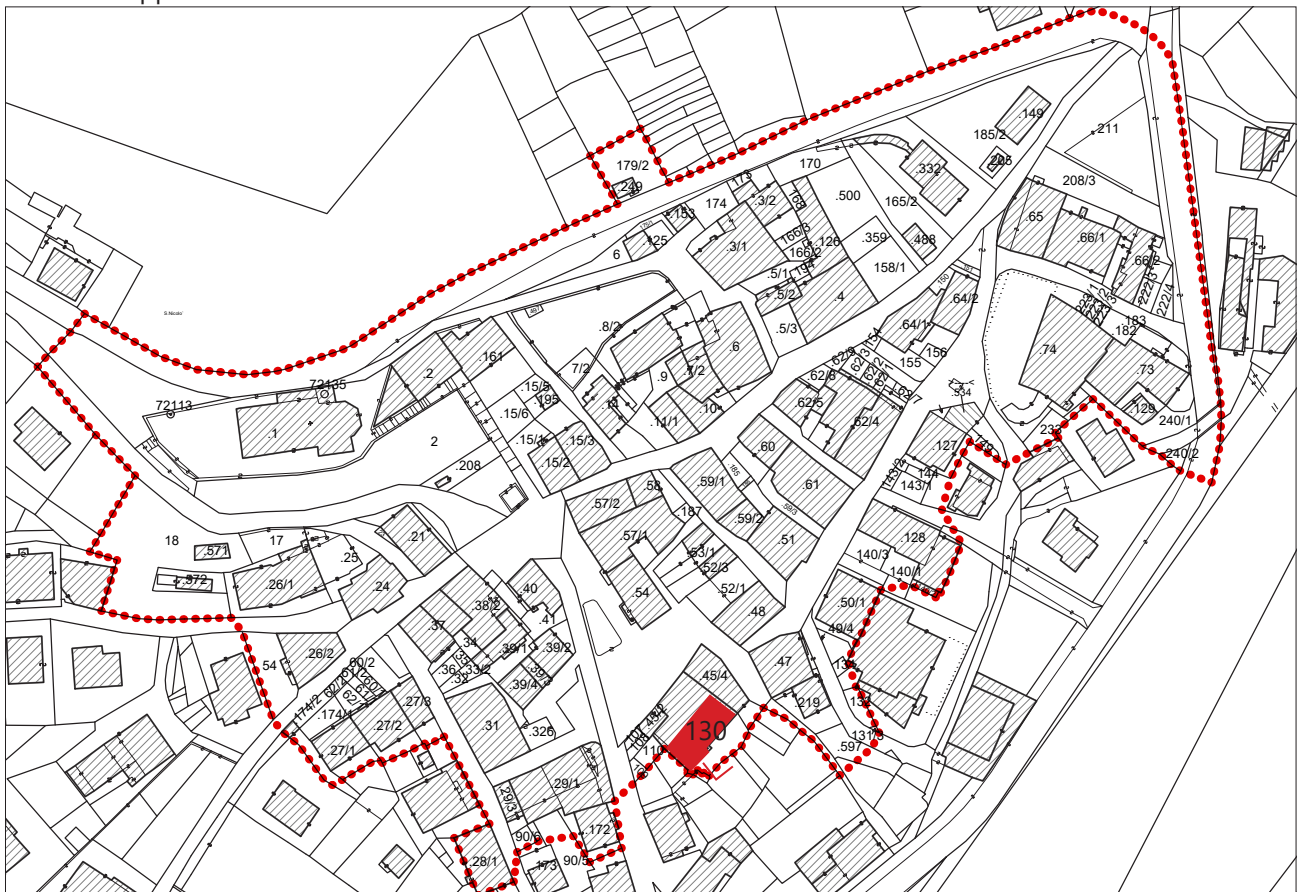
# P.R.G. del Comune di Carisolo - Variante 2019

## Rilevazione degli insediamenti storici

NUMERO	130	FOGLIO DI MAPPA	10
COMUNITA' DI VALLE	C8	N. DI PARTICELLA ED.	45/1
COMUNE AMMINISTRATIVO	CARISOLO	DATA RILIEVO	NOVEMBRE 2018
COMUNE CATASTALE	CARISOLO	RILEVATORE	
INDIRIZZO/LOCALITA'			



Estratto mappa catastale scala 1:2000



> Cono ottico

■ Unità edilizia

..... Perimetro centro storico

## ANALISI

1. Tipologia funzionale	UNITA' EDILIZIA:	edificio residenziale:	A	X	
		-p.t. ad uso comm.le - artig. utilizzato	a1		
		-p.t. ad uso comm.le - artig. non utilizzato	a2		
		edificio produttivo	B		
		edificio speciale	C		
		edificio ad uso agricolo - zootecnico	D		
		edificio rustico - baita	E		
		edificio accessorio	F		
	MANUFATTO:	elemento puntuale	G1		
		elemento lineare	G2		
1.1 Destinazione d'uso dell'unità edilizia:	conservata			X	
	modificata parzialmente				
	modificata totalmente				
1.2 Stato della proprietà dell'unità edilizia:	Privata	X	Comune		
	Stato		ITEA		
	Provincia Autonoma di Trento		Enti ed Ass. religiose		
2. Epoca di costruzione:	anteriore al 1860		8	X	
	tra il 1860 e il 1939		6		
	posteriore al 1939		4		
3. Tipologia architettonica storica dell'unità edilizia:	alta definizione		8		
	media definizione		6		
	bassa definizione		4	X	
	nessuna definizione		0		
4. Permanenza dei caratteri formali tradizionali:	volumetrici	2	1	0	X
	costruttivi	2	1	0	X
	complementari	2	1	0	X
	aspetti decorativi	2	1	X	0
5. Degrado strutturale:	nullo				
	medio				
	elevato			X	
6. Grado di utilizzo dell'unità edilizia:	utilizzato				
	sottoutilizzato				
	in stato di abbandono			X	
7. Spazi di pertinenza:	Ap1				
	Ap2				
	Ap3			X	
8. Vincoli legislativi:	Legge 15/2015	d.p.p. 8-61/Leg. 5/2017	Art.8 N.d.A./P.U.P.		
9. Categ. d'interv. piano vigente:	Ristrutturazione				
10. Note:					

## PROGETTO

11. Categ. d'intervento prevista:	R3 - Interventi di ristrutturazione		
12. Prescrizioni particolari:			
12.1 Interventi specifici ammessi:			
13. Categoria d'intervento prevista per gli spazi di pertinenza:	Inedificabilità		



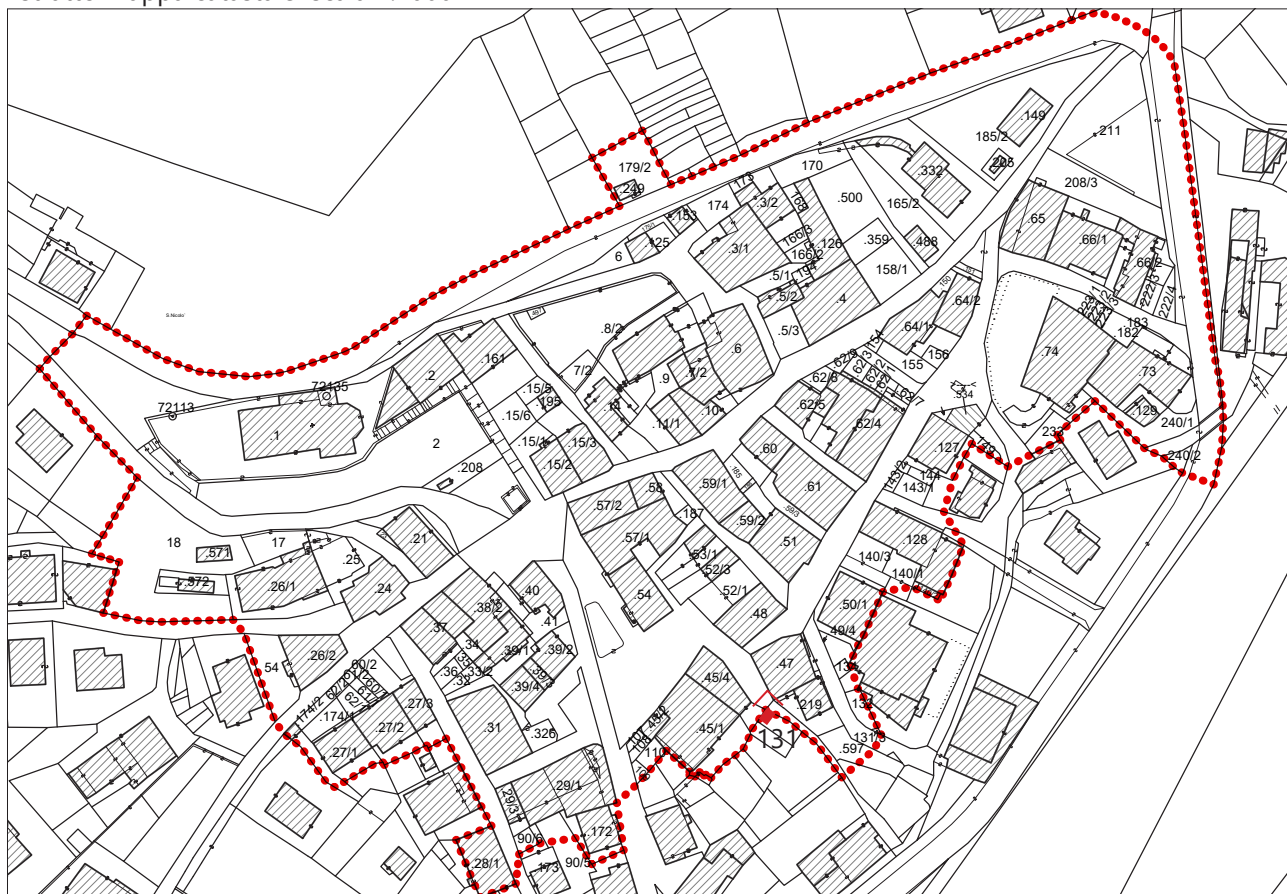
# P.R.G. del Comune di Carisolo - Variante 2019

## Rilevazione degli insediamenti storici

NUMERO	131	FOGLIO DI MAPPA	10
COMUNITA' DI VALLE	C8	N. DI PARTICELLA ED.	45/1
COMUNE AMMINISTRATIVO	CARISOLO	DATA RILIEVO	NOVEMBRE 2018
COMUNE CATASTALE	CARISOLO	RILEVATORE	
INDIRIZZO/LOCALITA'			



Estratto mappa catastale scala 1:2000



> Cono ottico

■ Unità' edilizia

..... Perimetro centro storico



## ANALISI

1. Tipologia funzionale	UNITA' EDILIZIA:		edificio residenziale:		A	
			-p.t. ad uso comm.le - artig. utilizzato		a1	
			-p.t. ad uso comm.le - artig. non utilizzato		a2	
			edificio produttivo		B	
			edificio speciale		C	
			edificio ad uso agricolo - zootecnico		D	
			edificio rustico - baita		E	
			edificio accessorio		F	X
	MANUFATTO:		elemento puntuale		G1	
		elemento lineare		G2		
1.1 Destinazione d'uso dell'unità edilizia:	conservata					X
	modificata parzialmente					
	modificata totalmente					
1.2 Stato della proprietà dell'unità edilizia:	Privata	X	Comune			
	Stato		ITEA			
	Provincia Autonoma di Trento		Enti ed Ass. religiose			
2. Epoca di costruzione:	anteriore al 1860				8	X
	tra il 1860 e il 1939				6	
	posteriore al 1939				4	
3. Tipologia architettonica storica dell'unità edilizia:	alta definizione				8	
	media definizione				6	
	bassa definizione				4	
	nessuna definizione				0	X
4. Permanenza dei caratteri formali tradizionali:	volumetrici	2		1	0	X
	costruttivi	2		1	0	X
	complementari	2		1	0	X
	aspetti decorativi	2		1	0	X
5. Degrado strutturale:	nullo					
	medio					X
	elevato					
6. Grado di utilizzo dell'unità edilizia:	utilizzato					X
	sottoutilizzato					
	in stato di abbandono					
7. Spazi di pertinenza:	Ap1					
	Ap2					X
	Ap3					
8. Vincoli legislativi:	Legge 15/2015		d.p.p. 8-61/Leg. 5/2017		Art.8 N.d.A./P.U.P.	
9. Categ. d'interv. piano vigente:	Demolizione e ricostruzione					
10. Note:						

## PROGETTO

11. Categ. d'intervento prevista:	R3 - Interventi di ristrutturazione		
12. Prescrizioni particolari:			
12.1 Interventi specifici ammessi:			
13. Categoria d'intervento prevista per gli spazi di pertinenza:	Inedificabilità		

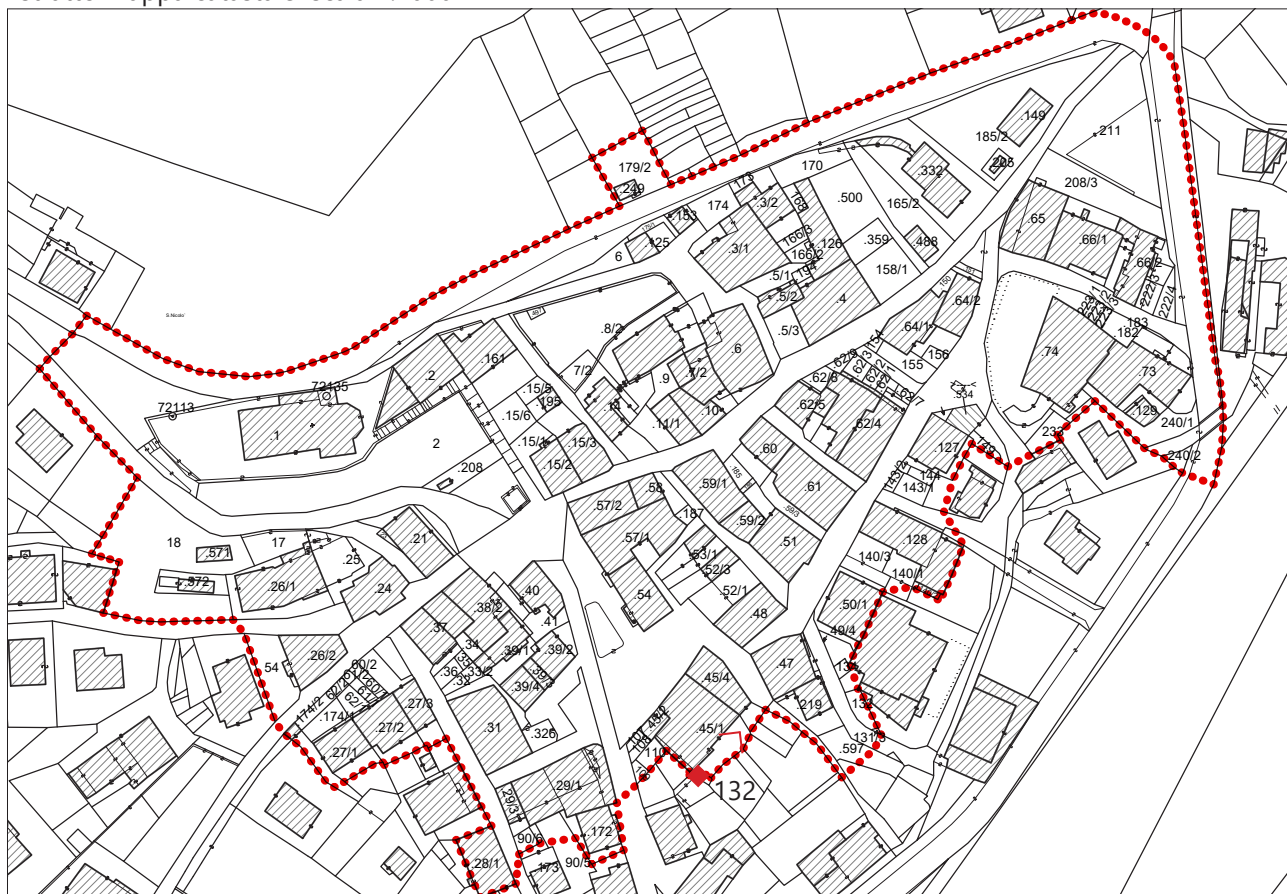
# P.R.G. del Comune di Carisolo - Variante 2019

## Rilevazione degli insediamenti storici

NUMERO	132	FOGLIO DI MAPPA	10
COMUNITA' DI VALLE	C8	N. DI PARTICELLA ED.	P.F.112
COMUNE AMMINISTRATIVO	CARISOLO	DATA RILIEVO	NOVEMBRE 2018
COMUNE CATASTALE	CARISOLO	RILEVATORE	
INDIRIZZO/LOCALITA'			



Estratto mappa catastale scala 1:2000



> Cono ottico

■ Unità' edilizia

..... Perimetro centro storico

## ANALISI

1. Tipologia funzionale	UNITA' EDILIZIA:		edificio residenziale:		A	
			-p.t. ad uso comm.le - artig. utilizzato		a1	
			-p.t. ad uso comm.le - artig. non utilizzato		a2	
			edificio produttivo		B	
			edificio speciale		C	
			edificio ad uso agricolo - zootecnico		D	
			edificio rustico - baita		E	
			edificio accessorio		F	X
	MANUFATTO:		elemento puntuale		G1	
		elemento lineare		G2		
1.1 Destinazione d'uso dell'unità edilizia:	conservata					X
	modificata parzialmente					
	modificata totalmente					
1.2 Stato della proprietà dell'unità edilizia:	Privata	X	Comune			
	Stato		ITEA			
	Provincia Autonoma di Trento		Enti ed Ass. religiose			
2. Epoca di costruzione:	anteriore al 1860				8	X
	tra il 1860 e il 1939				6	
	posteriore al 1939				4	
3. Tipologia architettonica storica dell'unità edilizia:	alta definizione				8	
	media definizione				6	
	bassa definizione				4	
	nessuna definizione				0	X
4. Permanenza dei caratteri formali tradizionali:	volumetrici	2		1	0	X
	costruttivi	2		1	0	X
	complementari	2		1	0	X
	aspetti decorativi	2		1	0	X
5. Degrado strutturale:	nullo					
	medio					
	elevato					X
6. Grado di utilizzo dell'unità edilizia:	utilizzato					X
	sottoutilizzato					
	in stato di abbandono					
7. Spazi di pertinenza:	Ap1					
	Ap2					
	Ap3					X
8. Vincoli legislativi:	Legge 15/2015		d.p.p. 8-61/Leg. 5/2017		Art.8 N.d.A./P.U.P.	
9. Categ. d'interv. piano vigente:	Demolizione e ricostruzione					
10. Note:						

## PROGETTO

11. Categ. d'intervento prevista:	R3 - Interventi di ristrutturazione		
12. Prescrizioni particolari:			
12.1 Interventi specifici ammessi:			
13. Categoria d'intervento prevista per gli spazi di pertinenza:	Inedificabilità		



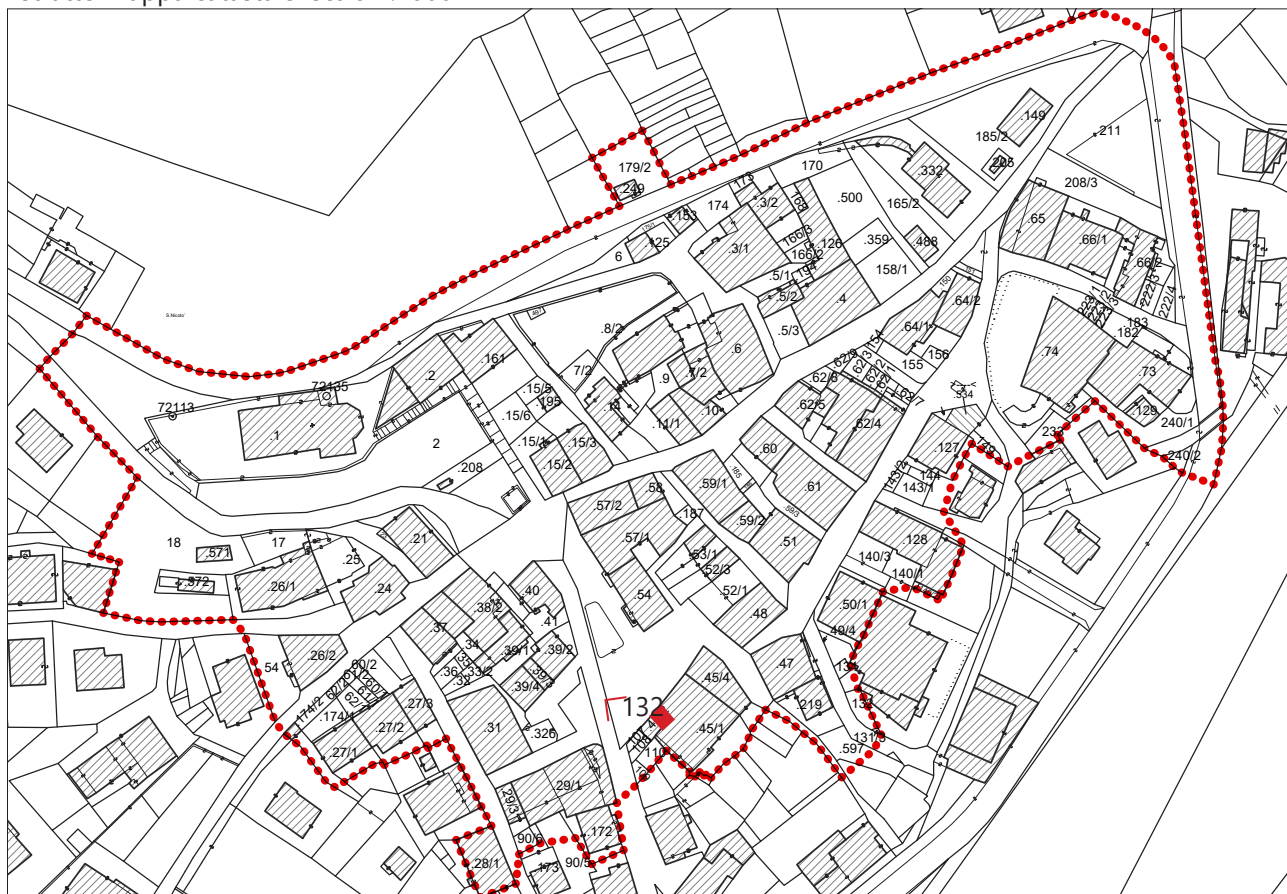
# P.R.G. del Comune di Carisolo - Variante 2019

## Rilevazione degli insediamenti storici

NUMERO	133	FOGLIO DI MAPPA	10
COMUNITA' DI VALLE	C8	N. DI PARTICELLA ED.	45/2
COMUNE AMMINISTRATIVO	CARISOLO	DATA RILIEVO	NOVEMBRE 2018
COMUNE CATASTALE	CARISOLO	RILEVATORE	
INDIRIZZO/LOCALITA'			



Estratto mappa catastale scala 1:2000



> Cono ottico

Unita' edilizia

Perimetro centro storico

## ANALISI

1. Tipologia funzionale	UNITA' EDILIZIA:		edificio residenziale:		A	
			-p.t. ad uso comm.le - artig. utilizzato		a1	X
			-p.t. ad uso comm.le - artig. non utilizzato		a2	
			edificio produttivo		B	
			edificio speciale		C	
			edificio ad uso agricolo - zootecnico		D	
			edificio rustico - baita		E	
			edificio accessorio		F	
	MANUFATTO:		elemento puntuale		G1	
		elemento lineare		G2		
1.1 Destinazione d'uso dell'unità edilizia:	conservata					X
	modificata parzialmente					
	modificata totalmente					
1.2 Stato della proprietà dell'unità edilizia:	Privata	X	Comune			
	Stato		ITEA			
	Provincia Autonoma di Trento		Enti ed Ass. religiose			
2. Epoca di costruzione:	anteriore al 1860				8	X
	tra il 1860 e il 1939				6	
	posteriore al 1939				4	
3. Tipologia architettonica storica dell'unità edilizia:	alta definizione				8	
	media definizione				6	
	bassa definizione				4	
	nessuna definizione				0	X
4. Permanenza dei caratteri formali tradizionali:	volumetrici	2		1	0	X
	costruttivi	2		1	0	X
	complementari	2		1	0	X
	aspetti decorativi	2		1	0	X
5. Degrado strutturale:	nullo					
	medio					X
	elevato					
6. Grado di utilizzo dell'unità edilizia:	utilizzato					
	sottoutilizzato					X
	in stato di abbandono					
7. Spazi di pertinenza:	Ap1					
	Ap2					
	Ap3					X
8. Vincoli legislativi:	Legge 15/2015		d.p.p. 8-61/Leg. 5/2017		Art.8 N.d.A./P.U.P.	
9. Categ. d'interv. piano vigente:	Ristrutturazione con elevazione di due piani					
10. Note:	Piano terra uso terziario					

## PROGETTO

11. Categ. d'intervento prevista:	R3 - Interventi di ristrutturazione edilizia					
12. Prescrizioni particolari:	Piano terra uso terziario					
12.1 Interventi specifici ammessi:						
13. Categoria d'intervento prevista per gli spazi di pertinenza:	Inedificabilità					



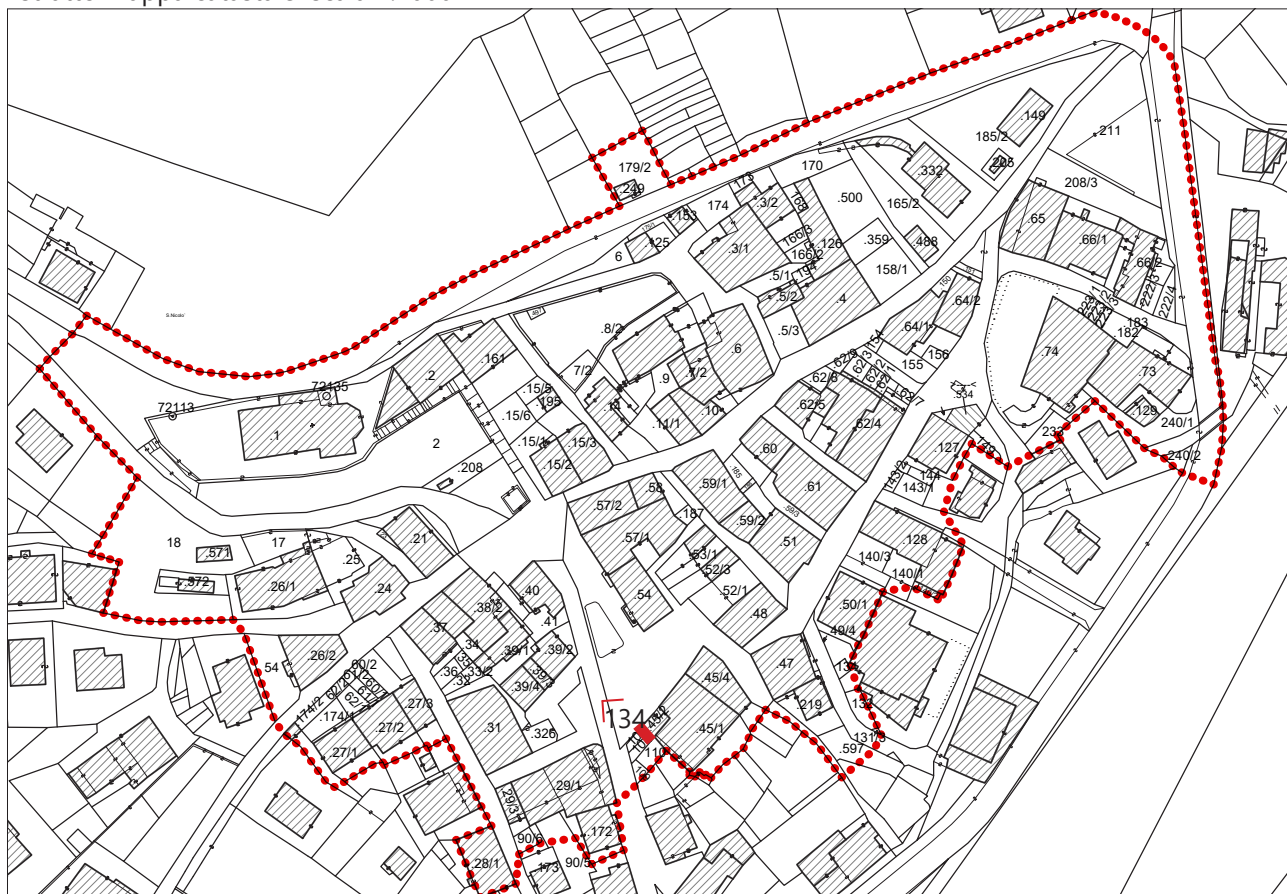
# P.R.G. del Comune di Carisolo - Variante 2019

## Rilevazione degli insediamenti storici

NUMERO	134	FOGLIO DI MAPPA	10
COMUNITA' DI VALLE	C8	N. DI PARTICELLA ED.	45/2
COMUNE AMMINISTRATIVO	CARISOLO	DATA RILIEVO	NOVEMBRE 2018
COMUNE CATASTALE	CARISOLO	RILEVATORE	
INDIRIZZO/LOCALITA'			



Estratto mappa catastale scala 1:2000



> Cono ottico

■ Unità' edilizia

..... Perimetro centro storico



## ANALISI

1. Tipologia funzionale	UNITA' EDILIZIA:		edificio residenziale:		A	
			-p.t. ad uso comm.le - artig. utilizzato		a1	X
			-p.t. ad uso comm.le - artig. non utilizzato		a2	
			edificio produttivo		B	
			edificio speciale		C	
			edificio ad uso agricolo - zootecnico		D	
			edificio rustico - baita		E	
			edificio accessorio		F	
	MANUFATTO:		elemento puntuale		G1	
		elemento lineare		G2		
1.1 Destinazione d'uso dell'unità edilizia:	conservata					X
	modificata parzialmente					
	modificata totalmente					
1.2 Stato della proprietà dell'unità edilizia:	Privata	X	Comune			
	Stato		ITEA			
	Provincia Autonoma di Trento		Enti ed Ass. religiose			
2. Epoca di costruzione:	anteriore al 1860				8	X
	tra il 1860 e il 1939				6	
	posteriore al 1939				4	
3. Tipologia architettonica storica dell'unità edilizia:	alta definizione				8	
	media definizione				6	
	bassa definizione				4	
	nessuna definizione				0	X
4. Permanenza dei caratteri formali tradizionali:	volumetrici	2		1	0	X
	costruttivi	2		1	0	X
	complementari	2		1	0	X
	aspetti decorativi	2		1	0	X
5. Degrado strutturale:	nullo					
	medio					X
	elevato					
6. Grado di utilizzo dell'unità edilizia:	utilizzato					
	sottoutilizzato					X
	in stato di abbandono					
7. Spazi di pertinenza:	Ap1					
	Ap2					X
	Ap3					
8. Vincoli legislativi:	Legge 15/2015		d.p.p. 8-61/Leg. 5/2017		Art.8 N.d.A./P.U.P.	
9. Categ. d'interv. piano vigente:	Ristrutturazione					
10. Note:	Piano terra uso terziario					

## PROGETTO

11. Categ. d'intervento prevista:	R3 - Interventi di ristrutturazione edilizia					
12. Prescrizioni particolari:						
12.1 Interventi specifici ammessi:						
13. Categoria d'intervento prevista per gli spazi di pertinenza:	Inedificabilità					

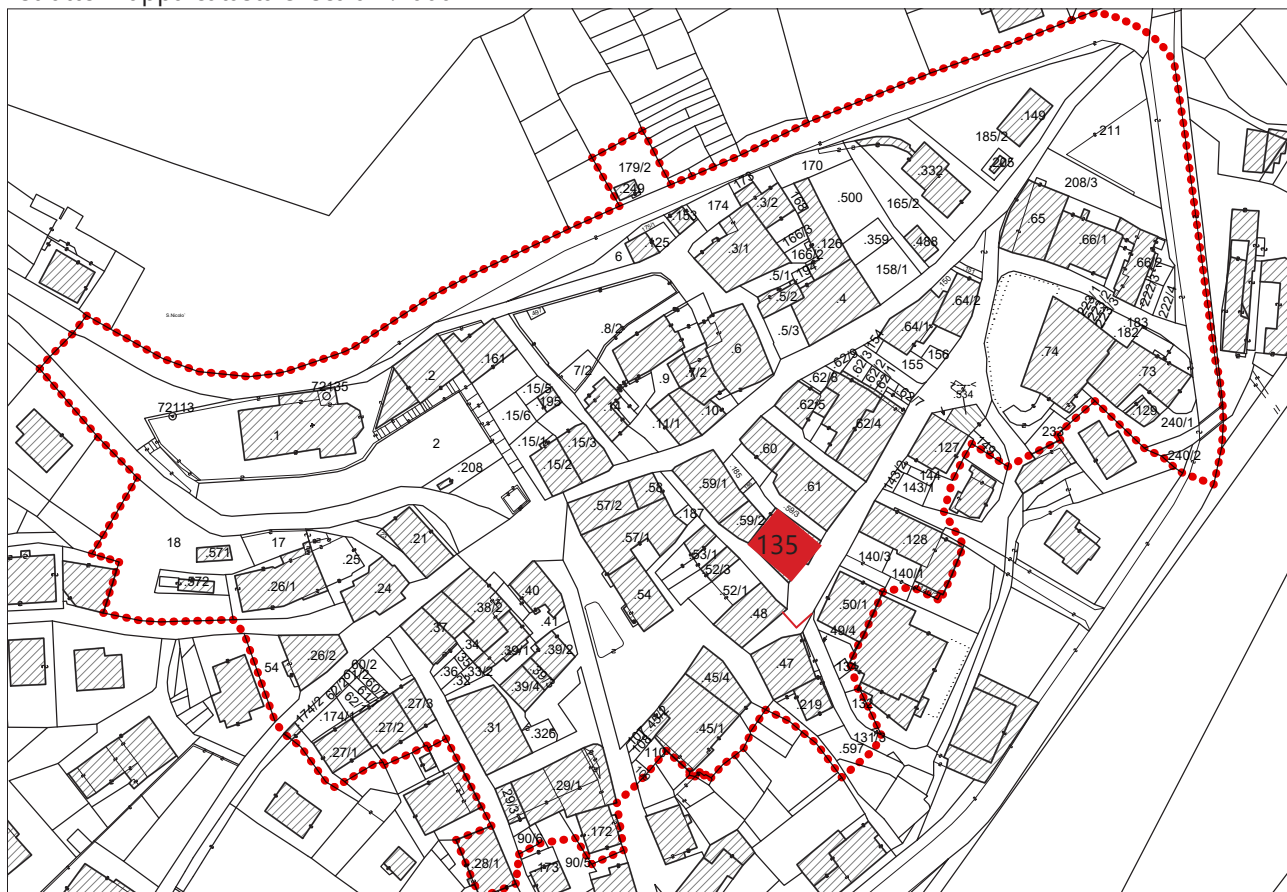
## P.R.G. del Comune di Carisolo - Variante 2019

### Rilevazione degli insediamenti storici

NUMERO	135	FOGLIO DI MAPPA	10
COMUNITA' DI VALLE	C8	N. DI PARTICELLA ED.	51
COMUNE AMMINISTRATIVO	CARISOLO	DATA RILIEVO	NOVEMBRE 2018
COMUNE CATASTALE	CARISOLO	RILEVATORE	
INDIRIZZO/LOCALITA'			



Estratto mappa catastale scala 1:2000



> Cono ottico

■ Unità' edilizia

..... Perimetro centro storico

## ANALISI

1. Tipologia funzionale	UNITA' EDILIZIA:		edificio residenziale:				A	X
			-p.t. ad uso comm.le - artig. utilizzato				a1	
			-p.t. ad uso comm.le - artig. non utilizzato				a2	
			edificio produttivo				B	
			edificio speciale				C	
			edificio ad uso agricolo - zootecnico				D	
			edificio rustico - baita				E	
			edificio accessorio				F	
	MANUFATTO:		elemento puntuale				G1	
		elemento lineare				G2		
1.1 Destinazione d'uso dell'unità edilizia:	conservata							X
	modificata parzialmente							
	modificata totalmente							
1.2 Stato della proprietà dell'unità edilizia:	Privata	X	Comune					
	Stato		ITEA					
	Provincia Autonoma di Trento		Enti ed Ass. religiose					
2. Epoca di costruzione:	anteriore al 1860						8	X
	tra il 1860 e il 1939						6	
	posteriore al 1939						4	
3. Tipologia architettonica storica dell'unità edilizia:	alta definizione						8	
	media definizione						6	
	bassa definizione						4	X
	nessuna definizione						0	
4. Permanenza dei caratteri formali tradizionali:	volumetrici	2		1		0	X	
	costruttivi	2		1		0	X	
	complementari	2		1		0	X	
	aspetti decorativi	2		1		0	X	
5. Degrado strutturale:	nullo							X
	medio							
	elevato							
6. Grado di utilizzo dell'unità edilizia:	utilizzato							X
	sottoutilizzato							
	in stato di abbandono							
7. Spazi di pertinenza:	Ap1							
	Ap2							X
	Ap3							
8. Vincoli legislativi:	Legge 15/2015		d.p.p. 8-61/Leg. 5/2017		Art.8 N.d.A./P.U.P.			
9. Categ. d'interv. piano vigente:	Ristrutturazione con elevazione di un piano							
10. Note:	Intervento eseguito							

## PROGETTO

11. Categ. d'intervento prevista:	R3 - Interventi di ristrutturazione edilizia							
12. Prescrizioni particolari:								
12.1 Interventi specifici ammessi:								
13. Categoria d'intervento prevista per gli spazi di pertinenza:	Inedificabilità							



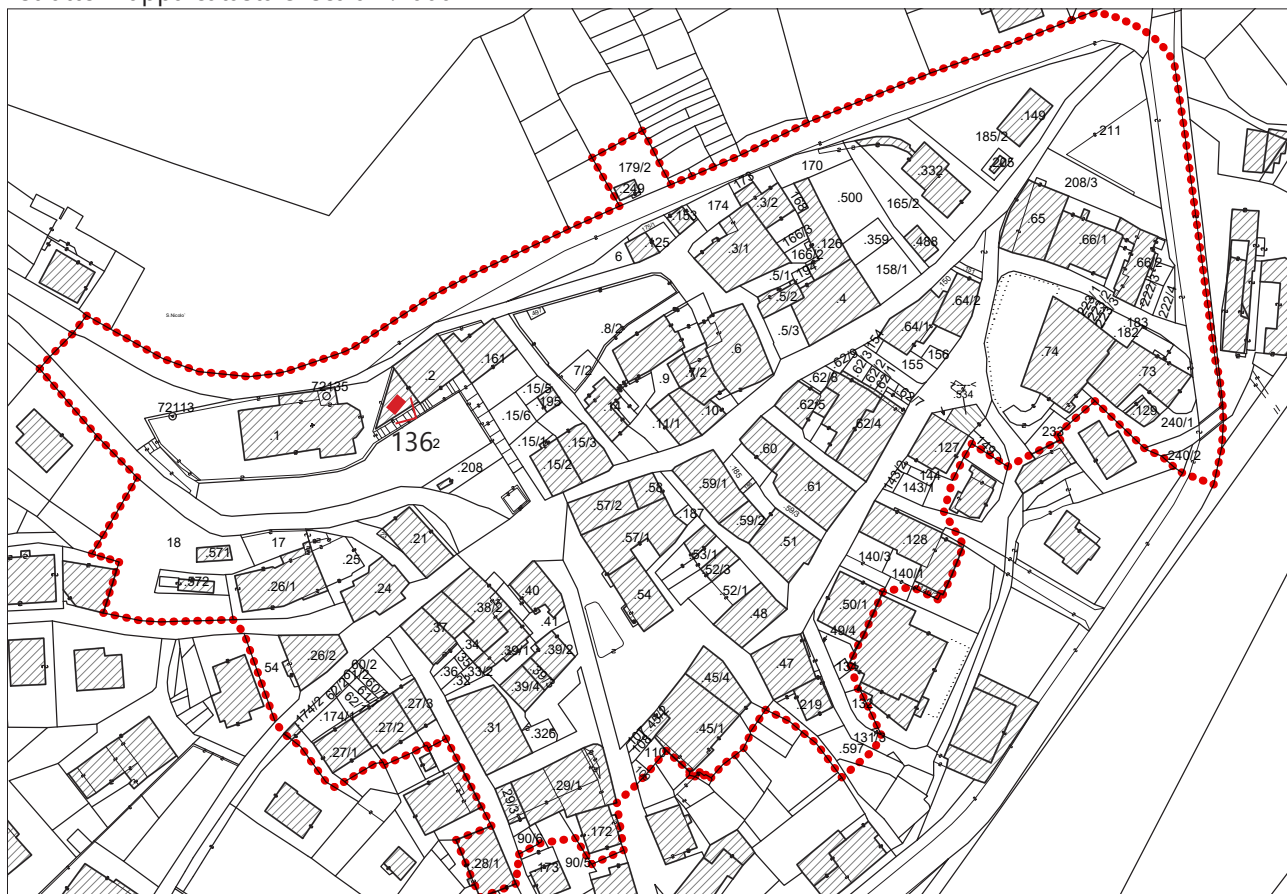
# P.R.G. del Comune di Carisolo - Variante 2019

## Rilevazione degli insediamenti storici

NUMERO	136	FOGLIO DI MAPPA	10
COMUNITA' DI VALLE	C8	N. DI PARTICELLA ED.	51
COMUNE AMMINISTRATIVO	CARISOLO	DATA RILIEVO	NOVEMBRE 2018
COMUNE CATASTALE	CARISOLO	RILEVATORE	
INDIRIZZO/LOCALITA'			



Estratto mappa catastale scala 1:2000



> Cono ottico

Unita' edilizia

..... Perimetro centro storico

### ANALISI

1. Tipologia funzionale	UNITA' EDILIZIA:		edificio residenziale:			A	
			-p.t. ad uso comm.le - artig. utilizzato			a1	
			-p.t. ad uso comm.le - artig. non utilizzato			a2	
			edificio produttivo			B	
			edificio speciale			C	
			edificio ad uso agricolo - zootecnico			D	
			edificio rustico - baita			E	
			edificio accessorio			F	
	MANUFATTO:		elemento puntuale			G1	X
		elemento lineare			G2		
1.1 Destinazione d'uso dell'unità edilizia:	conservata						X
	modificata parzialmente						
	modificata totalmente						
1.2 Stato della proprietà dell'unità edilizia:	Privata		Comune			X	
	Stato		ITEA				
	Provincia Autonoma di Trento		Enti ed Ass. religiose				
2. Epoca di costruzione:	anteriore al 1860					8	
	tra il 1860 e il 1939					6	X
	posteriore al 1939					4	
3. Tipologia architettonica storica dell'unità edilizia:	alta definizione					8	
	media definizione					6	
	bassa definizione					4	
	nessuna definizione					0	X
4. Permanenza dei caratteri formali tradizionali:	volumetrici	2		1	0	X	
	costruttivi	2		1	0	X	
	complementari	2		1	0	X	
	aspetti decorativi	2		1	0	X	
5. Degrado strutturale:	nullo						X
	medio						
	elevato						
6. Grado di utilizzo dell'unità edilizia:	utilizzato						X
	sottoutilizzato						
	in stato di abbandono						
7. Spazi di pertinenza:	Ap1						X
	Ap2						
	Ap3						
8. Vincoli legislativi:	Legge 15/2015		d.p.p. 8-61/Leg. 5/2017		Art.8 N.d.A./P.U.P.		
9. Categ. d'interv. piano vigente:	Ristrutturazione						
10. Note:							

### PROGETTO

11. Categ. d'intervento prevista:	R3 - Interventi di ristrutturazione edilizia		
12. Prescrizioni particolari:			
12.1 Interventi specifici ammessi:			
13. Categoria d'intervento prevista per gli spazi di pertinenza:	Inedificabilità		



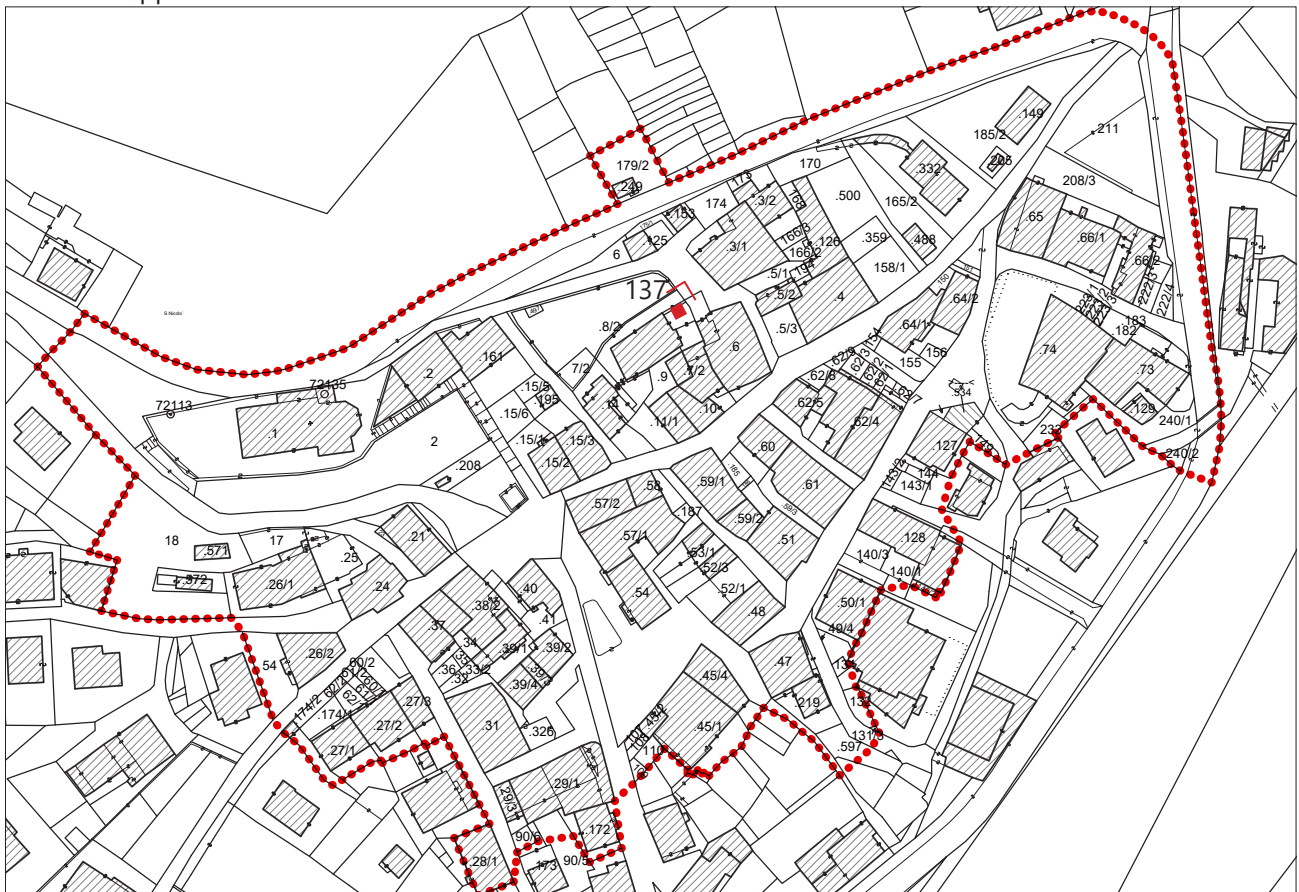
# P.R.G. del Comune di Carisolo - Variante 2019

## Rilevazione degli insediamenti storici

NUMERO	137	FOGLIO DI MAPPA	10
COMUNITA' DI VALLE	C8	N. DI PARTICELLA ED.	P.F.8/2
COMUNE AMMINISTRATIVO	CARISOLO	DATA RILIEVO	NOVEMBRE 2018
COMUNE CATASTALE	CARISOLO	RILEVATORE	
INDIRIZZO/LOCALITA'			



Estratto mappa catastale scala 1:2000



> Cono ottico

■ Unità' edilizia

..... Perimetro centro storico



## ANALISI

1. Tipologia funzionale	UNITA' EDILIZIA:		edificio residenziale:		A	
			-p.t. ad uso comm.le - artig. utilizzato		a1	
			-p.t. ad uso comm.le - artig. non utilizzato		a2	
			edificio produttivo		B	
			edificio speciale		C	
			edificio ad uso agricolo - zootecnico		D	
			edificio rustico - baita		E	
			edificio accessorio		F	X
	MANUFATTO:		elemento puntuale		G1	
		elemento lineare		G2		
1.1 Destinazione d'uso dell'unità edilizia:	conservata					X
	modificata parzialmente					
	modificata totalmente					
1.2 Stato della proprietà dell'unità edilizia:	Privata	X	Comune			
	Stato		ITEA			
	Provincia Autonoma di Trento		Enti ed Ass. religiose			
2. Epoca di costruzione:	anteriore al 1860				8	
	tra il 1860 e il 1939				6	
	posteriore al 1939				4	X
3. Tipologia architettonica storica dell'unità edilizia:	alta definizione				8	
	media definizione				6	
	bassa definizione				4	
	nessuna definizione				0	X
4. Permanenza dei caratteri formali tradizionali:	volumetrici	2		1	0	X
	costruttivi	2		1	0	X
	complementari	2		1	0	X
	aspetti decorativi	2		1	0	X
5. Degrado strutturale:	nullo					X
	medio					
	elevato					
6. Grado di utilizzo dell'unità edilizia:	utilizzato					X
	sottoutilizzato					
	in stato di abbandono					
7. Spazi di pertinenza:	Ap1					
	Ap2					
	Ap3					X
8. Vincoli legislativi:	Legge 15/2015		d.p.p. 8-61/Leg. 5/2017		Art.8 N.d.A./P.U.P.	
9. Categ. d'interv. piano vigente:	Ristrutturazione accessori					
10. Note:						

## PROGETTO

11. Categ. d'intervento prevista:	R3 - Interventi di ristrutturazione edilizia		
12. Prescrizioni particolari:			
12.1 Interventi specifici ammessi:			
13. Categoria d'intervento prevista per gli spazi di pertinenza:	Inedificabilità		

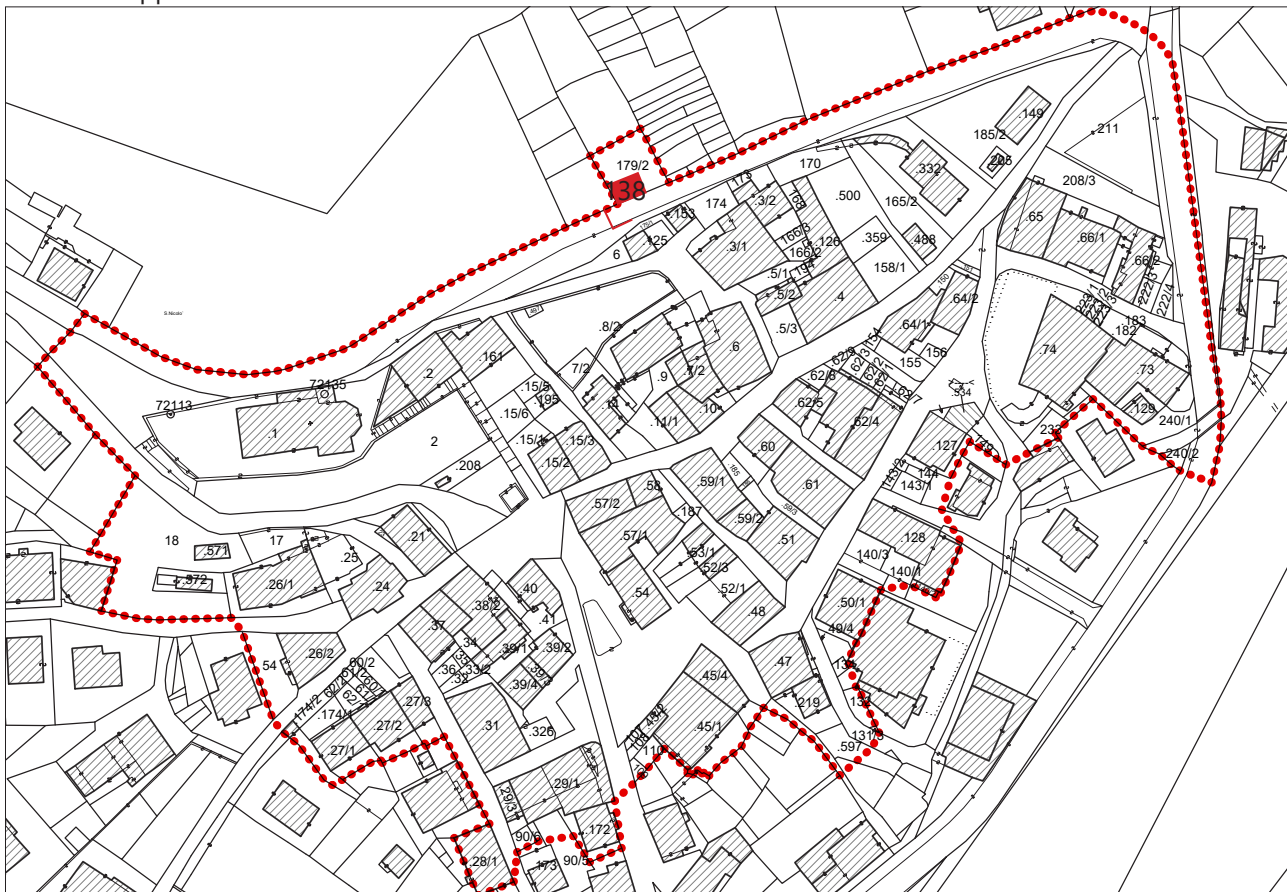
# P.R.G. del Comune di Carisolo - Variante 2019

## Rilevazione degli insediamenti storici

NUMERO	138	FOGLIO DI MAPPA	10
COMUNITA' DI VALLE	C8	N. DI PARTICELLA ED.	245
COMUNE AMMINISTRATIVO	CARISOLO	DATA RILIEVO	NOVEMBRE 2018
COMUNE CATASTALE	CARISOLO	RILEVATORE	
INDIRIZZO/LOCALITA'			



Estratto mappa catastale scala 1:2000



> Cono ottico

Unita' edilizia

Perimetro centro storico

## ANALISI

1. Tipologia funzionale	UNITA' EDILIZIA:		edificio residenziale:		A	X
			-p.t. ad uso comm.le - artig. utilizzato		a1	
			-p.t. ad uso comm.le - artig. non utilizzato		a2	
			edificio produttivo		B	
			edificio speciale		C	
			edificio ad uso agricolo - zootecnico		D	
			edificio rustico - baita		E	
			edificio accessorio		F	
	MANUFATTO:		elemento puntuale		G1	
		elemento lineare		G2		
1.1 Destinazione d'uso dell'unità edilizia:	conservata					
	modificata parzialmente					
	modificata totalmente					X
1.2 Stato della proprietà dell'unità edilizia:	Privata	X	Comune			
	Stato		ITEA			
	Provincia Autonoma di Trento		Enti ed Ass. religiose			
2. Epoca di costruzione:	anteriore al 1860				8	
	tra il 1860 e il 1939				6	
	posteriore al 1939				4	X
3. Tipologia architettonica storica dell'unità edilizia:	alta definizione				8	
	media definizione				6	
	bassa definizione				4	
	nessuna definizione				0	X
4. Permanenza dei caratteri formali tradizionali:	volumetrici	2		1	0	X
	costruttivi	2		1	0	X
	complementari	2		1	0	X
	aspetti decorativi	2		1	0	X
5. Degrado strutturale:	nullo					X
	medio					
	elevato					
6. Grado di utilizzo dell'unità edilizia:	utilizzato					X
	sottoutilizzato					
	in stato di abbandono					
7. Spazi di pertinenza:	Ap1					
	Ap2					X
	Ap3					
8. Vincoli legislativi:	Legge 15/2015		d.p.p. 8-61/Leg. 5/2017		Art.8 N.d.A./P.U.P.	
9. Categ. d'interv. piano vigente:	Ristrutturazione					
10. Note:						

## PROGETTO

11. Categ. d'intervento prevista:	R3 - Interventi di ristrutturazione edilizia					
12. Prescrizioni particolari:						
12.1 Interventi specifici ammessi:						
13. Categoria d'intervento prevista per gli spazi di pertinenza:	Inedificabilità					