

Comune di Carisolo



Provincia Autonoma di Trento



## COMUNE DI CARISOLO



### **PIANO REGOLATORE GENERALE INSEDIAMENTI STORICI**

Art.39 della L.P. 4 agosto 2015 n.15

Schedatura edifici del centro  
storico isolati

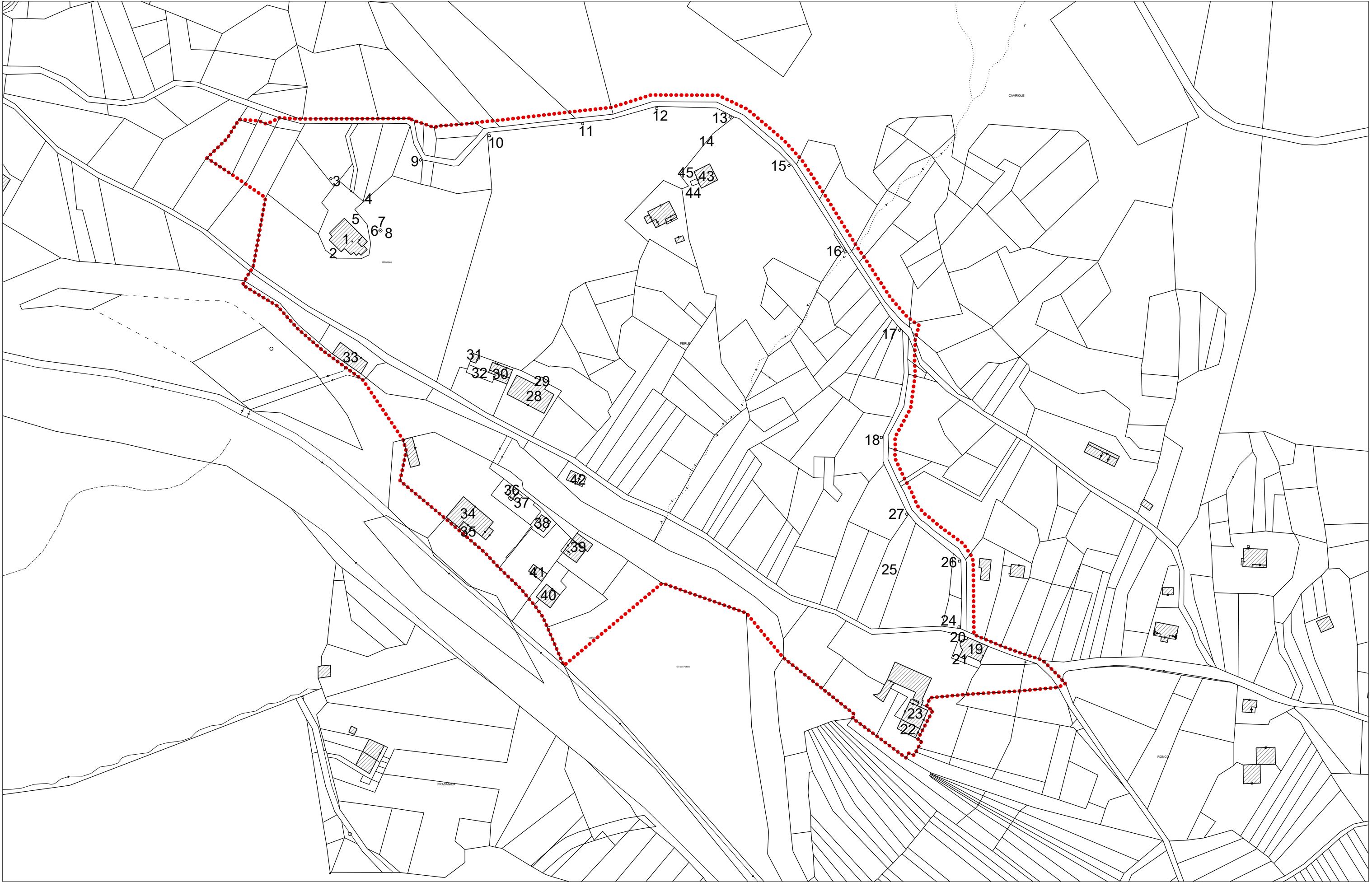
Febbraio 2019 – Prima adozione

arch. Nadia Tarolli



# MAPPA INSEDIAMENTO STORICO - edifici del centro storico isolati

SCALA 1:2000



## P.R.G. del Comune di Carisolo - Variante 2019

### Rilevazione degli insediamenti storici isolati

NUMERO	1	FOGLIO DI MAPPA	10
COMUNITA' DI VALLE	C8	N. DI PARTICELLA ED.	93
COMUNE AMMINISTRATIVO	CARISOLO	DATA RILIEVO	NOVEMBRE 2018
COMUNE CATASTALE	CARISOLO	RILEVATORE	
INDIRIZZO/LOCALITA'			



Estratto mappa catastale scala a vista



> Cono ottico

 Unità' edilizia

 Perimetro centro storico

## ANALISI

1. Tipologia funzionale	UNITA' EDILIZIA:	edificio residenziale:	A		
		-p.t. ad uso comm.le - artig. utilizzato	a1		
		-p.t. ad uso comm.le - artig. non utilizzato	a2		
		edificio produttivo	B		
		edificio speciale	C		
		edificio ad uso agricolo - zootecnico	D		
		edificio rustico - baita	E		
		edificio accessorio	F		
	MANUFATTO:	elemento puntuale	G1	X	
	elemento lineare	G2			
1.1 Destinazione d'uso dell'unità edilizia:	conservata			X	
	modificata parzialmente				
	modificata totalmente				
1.2 Stato della proprietà dell'unità edilizia:	Privata	Comune			
	Stato	ITEA			
	Provincia Autonoma di Trento	Enti ed Ass. religiose		X	
2. Epoca di costruzione:	anteriore al 1860		8	X	
	tra il 1860 e il 1939		6		
	posteriore al 1939		4		
3. Tipologia architettonica storica dell'unità edilizia:	alta definizione		8	X	
	media definizione		6		
	bassa definizione		4		
	nessuna definizione		0		
4. Permanenza dei caratteri formali tradizionali:	volumetrici	2	X	1	0
	costruttivi	2	X	1	0
	complementari	2	X	1	0
	aspetti decorativi	2	X	1	0
5. Degrado strutturale:	nullo				
	medio			X	
	elevato				
6. Grado di utilizzo dell'unità edilizia:	utilizzato			X	
	sottoutilizzato				
	in stato di abbandono				
7. Spazi di pertinenza:	alta qualità				
	media qualità			X	
	bassa qualità				
8. Vincoli legislativi:	Legge 1497/1939	Legge 1089/1939	Art.8 N.d.A./P.U.P.		
9. Categ. d'interv. piano vigente:	Restauro				
10. Note:					

## PROGETTO

11. Categ. d'intervento prevista:	R1 - Interventi di restauro		
12. Prescrizioni particolari:			
12.1 Interventi specifici ammessi:			
13. Categoria d'intervento prevista per gli spazi di pertinenza:	Inedificabilità		



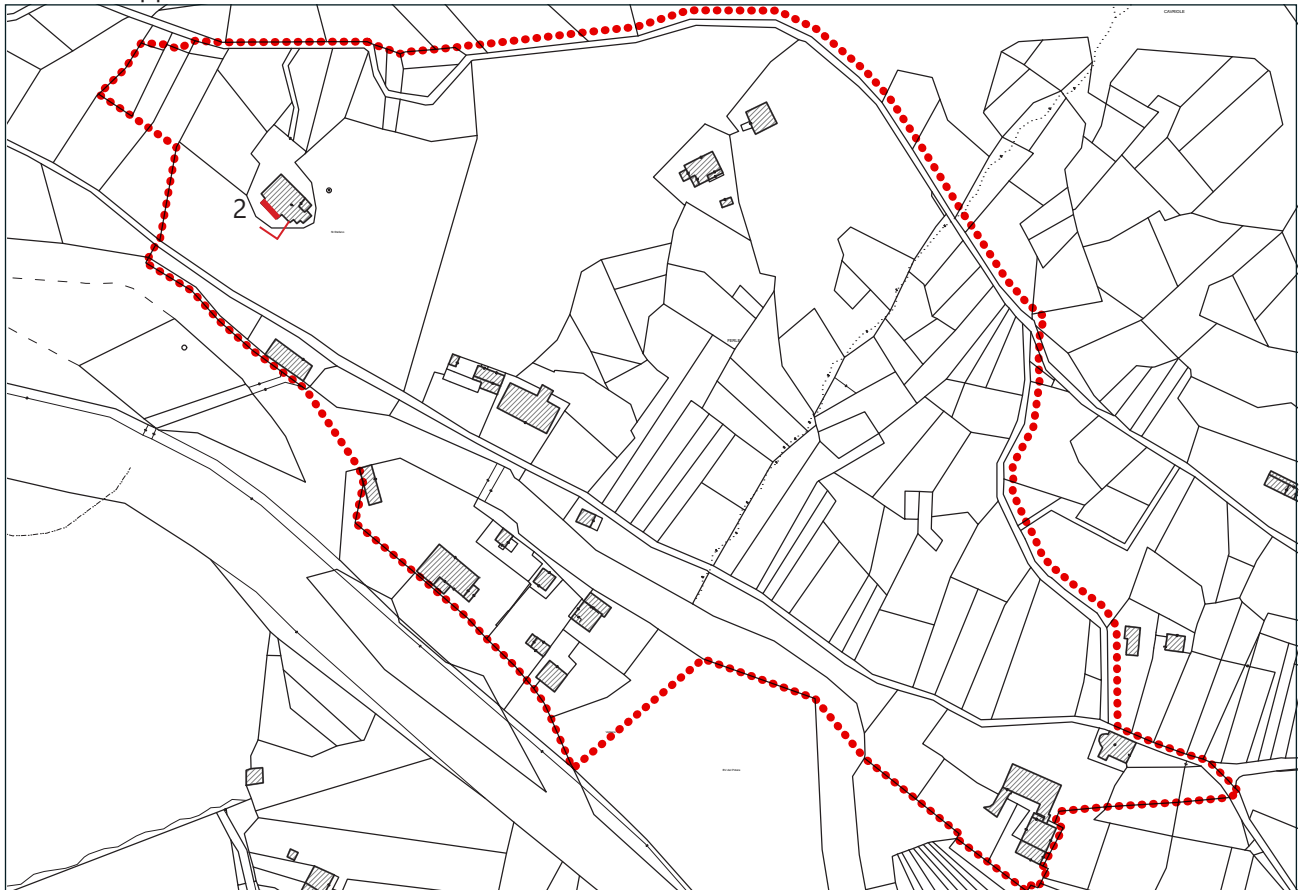
## P.R.G. del Comune di Carisolo - Variante 2019

### Rilevazione degli insediamenti storici isolati

NUMERO	2	FOGLIO DI MAPPA	10
COMUNITA' DI VALLE	C8	N. DI PARTICELLA ED.	
COMUNE AMMINISTRATIVO	CARISOLO	DATA RILIEVO	NOVEMBRE 2018
COMUNE CATASTALE	CARISOLO	RILEVATORE	
INDIRIZZO/LOCALITA'			



Estratto mappa catastale scala a vista



> Cono ottico

■ Unita' edilizia

..... Perimetro centro storico

## ANALISI

1. Tipologia funzionale	UNITA' EDILIZIA:		edificio residenziale:		A	
			-p.t. ad uso comm.le - artig. utilizzato		a1	
			-p.t. ad uso comm.le - artig. non utilizzato		a2	
			edificio produttivo		B	
			edificio speciale		C	
			edificio ad uso agricolo - zootecnico		D	
			edificio rustico - baita		E	
			edificio accessorio		F	
	MANUFATTO:		elemento puntuale		G1	X
		elemento lineare		G2		
1.1 Destinazione d'uso dell'unità edilizia:	conservata					X
	modificata parzialmente					
	modificata totalmente					
1.2 Stato della proprietà dell'unità edilizia:	Privata		Comune			
	Stato		ITEA			
	Provincia Autonoma di Trento		Enti ed Ass. religiose			X
2. Epoca di costruzione:	anteriore al 1860				8	X
	tra il 1860 e il 1939				6	
	posteriore al 1939				4	
3. Tipologia architettonica storica dell'unità edilizia:	alta definizione				8	X
	media definizione				6	
	bassa definizione				4	
	nessuna definizione				0	
4. Permanenza dei caratteri formali tradizionali:	volumetrici	2	X	1	0	
	costruttivi	2	X	1	0	
	complementari	2	X	1	0	
	aspetti decorativi	2	X	1	0	
5. Degrado strutturale:	nullo					X
	medio					
	elevato					
6. Grado di utilizzo dell'unità edilizia:	utilizzato					X
	sottoutilizzato					
	in stato di abbandono					
7. Spazi di pertinenza:	alta qualità					
	media qualità					X
	bassa qualità					
8. Vincoli legislativi:	Legge 1497/1939		Legge 1089/1939		Art.8 N.d.A./P.U.P.	
9. Categ. d'interv. piano vigente:	Restauro					
10. Note:						

## PROGETTO

11. Categ. d'intervento prevista:	R1 - Interventi di restauro		
12. Prescrizioni particolari:			
12.1 Interventi specifici ammessi:			
13. Categoria d'intervento prevista per gli spazi di pertinenza:	Inedificabilità		

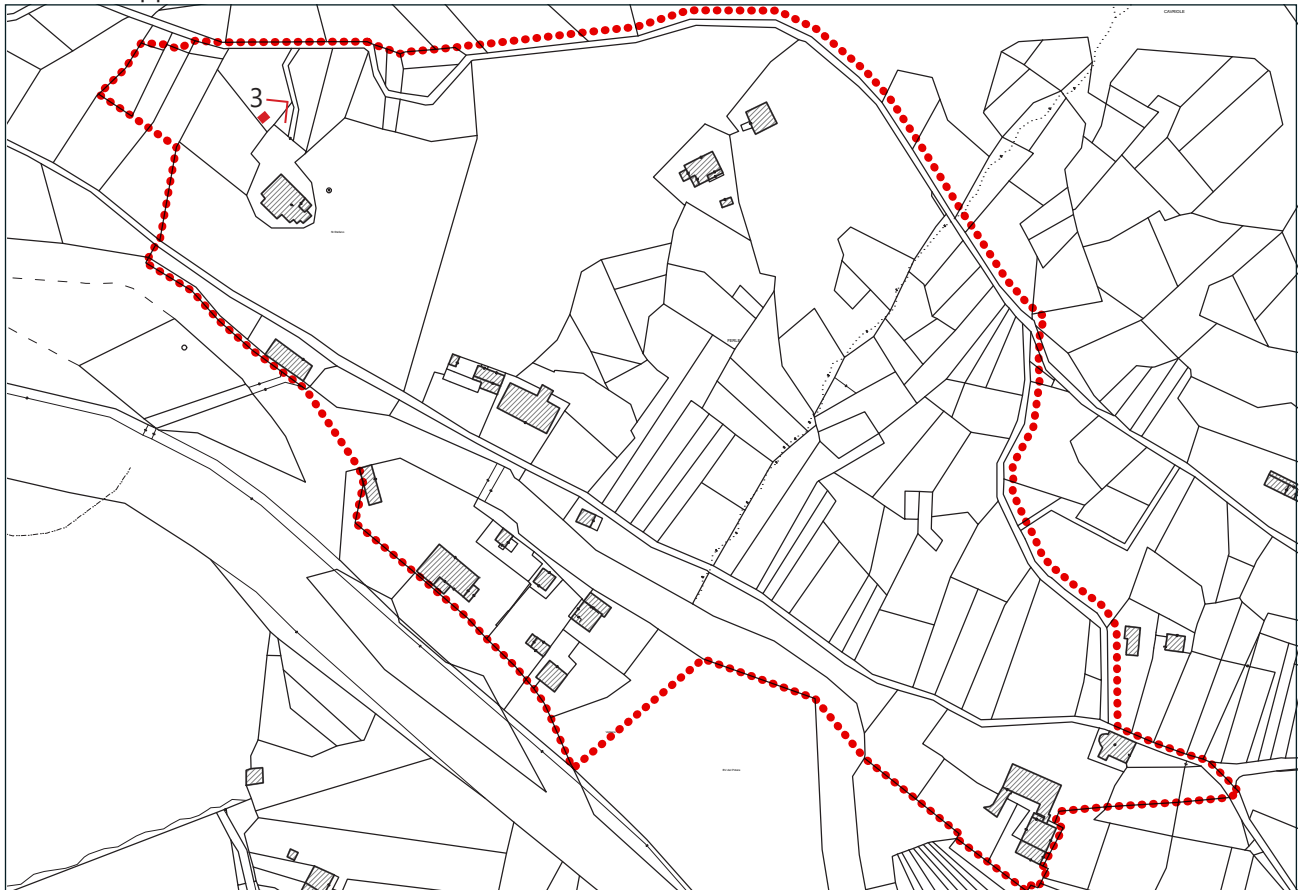
# P.R.G. del Comune di Carisolo - Variante 2019

## Rilevazione degli insediamenti storici isolati

NUMERO	3	FOGLIO DI MAPPA	10
COMUNITA' DI VALLE	C8	N. DI PARTICELLA ED.	
COMUNE AMMINISTRATIVO	CARISOLO	DATA RILIEVO	NOVEMBRE 2018
COMUNE CATASTALE	CARISOLO	RILEVATORE	
INDIRIZZO/LOCALITA'			



Estratto mappa catastale scala a vista



> Cono ottico

■ Unita' edilizia

..... Perimetro centro storico



## ANALISI

1. Tipologia funzionale	UNITA' EDILIZIA:	edificio residenziale:	A		
		-p.t. ad uso comm.le - artig. utilizzato	a1		
		-p.t. ad uso comm.le - artig. non utilizzato	a2		
		edificio produttivo	B		
		edificio speciale	C		
		edificio ad uso agricolo - zootecnico	D		
		edificio rustico - baita	E		
		edificio accessorio	F		
	MANUFATTO:	elemento puntuale	G1	X	
	elemento lineare	G2			
1.1 Destinazione d'uso dell'unità edilizia:	conservata			X	
	modificata parzialmente				
	modificata totalmente				
1.2 Stato della proprietà dell'unità edilizia:	Privata	Comune			
	Stato	ITEA			
	Provincia Autonoma di Trento	Enti ed Ass. religiose		X	
2. Epoca di costruzione:	anteriore al 1860		8	X	
	tra il 1860 e il 1939		6		
	posteriore al 1939		4		
3. Tipologia architettonica storica dell'unità edilizia:	alta definizione		8	X	
	media definizione		6		
	bassa definizione		4		
	nessuna definizione		0		
4. Permanenza dei caratteri formali tradizionali:	volumetrici	2	X	1	0
	costruttivi	2	X	1	0
	complementari	2	X	1	0
	aspetti decorativi	2	X	1	0
5. Degrado strutturale:	nullo			X	
	medio				
	elevato				
6. Grado di utilizzo dell'unità edilizia:	utilizzato			X	
	sottoutilizzato				
	in stato di abbandono				
7. Spazi di pertinenza:	alta qualità			X	
	media qualità				
	bassa qualità				
8. Vincoli legislativi:	Legge 1497/1939	Legge 1089/1939	Art.8 N.d.A./P.U.P.		
9. Categ. d'interv. piano vigente:	Restauro				
10. Note:					

## PROGETTO

11. Categ. d'intervento prevista:	R1 - Interventi di restauro		
12. Prescrizioni particolari:			
12.1 Interventi specifici ammessi:			
13. Categoria d'intervento prevista per gli spazi di pertinenza:	Inedificabilità		

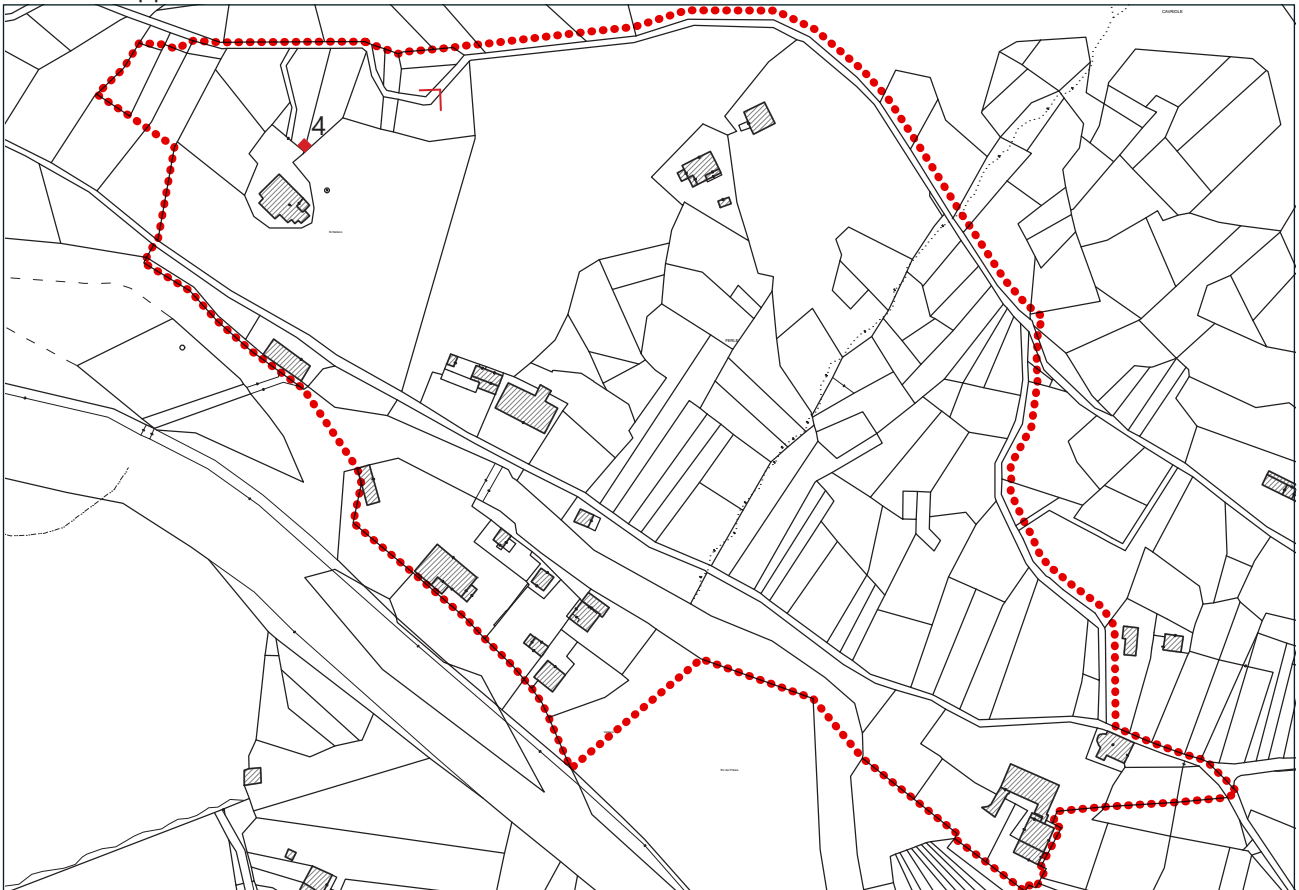
## P.R.G. del Comune di Carisolo - Variante 2019

Rilevazione degli insediamenti storici isolati

NUMERO	4	FOGLIO DI MAPPA	10
COMUNITA' DI VALLE	C8	N. DI PARTICELLA ED.	
COMUNE AMMINISTRATIVO	CARISOLO	DATA RILIEVO	NOVEMBRE 2018
COMUNE CATASTALE	CARISOLO	RILEVATORE	
INDIRIZZO/LOCALITA'			



Estratto mappa catastale scala a vista



> Cono ottico

■ Unita' edilizia

..... Perimetro centro storico



## ANALISI

1. Tipologia funzionale	UNITA' EDILIZIA:		edificio residenziale:		A	
			-p.t. ad uso comm.le - artig. utilizzato		a1	
			-p.t. ad uso comm.le - artig. non utilizzato		a2	
			edificio produttivo		B	
			edificio speciale		C	
			edificio ad uso agricolo - zootecnico		D	
			edificio rustico - baita		E	
			edificio accessorio		F	
	MANUFATTO:		elemento puntuale		G1	X
		elemento lineare		G2		
1.1 Destinazione d'uso dell'unità edilizia:	conservata					
	modificata parzialmente					
	modificata totalmente					X
1.2 Stato della proprietà dell'unità edilizia:	Privata		Comune			
	Stato		ITEA			
	Provincia Autonoma di Trento		Enti ed Ass. religiose			X
2. Epoca di costruzione:	anteriore al 1860			8		
	tra il 1860 e il 1939			6		
	posteriore al 1939			4		X
3. Tipologia architettonica storica dell'unità edilizia:	alta definizione			8		
	media definizione			6		
	bassa definizione			4		
	nessuna definizione			0		X
4. Permanenza dei caratteri formali tradizionali:	volumetrici	2		1		0 X
	costruttivi	2		1		0 X
	complementari	2		1		0 X
	aspetti decorativi	2		1		0 X
5. Degrado strutturale:	nullo					
	medio					
	elevato					
6. Grado di utilizzo dell'unità edilizia:	utilizzato					
	sottoutilizzato					
	in stato di abbandono					
7. Spazi di pertinenza:	alta qualità					
	media qualità					
	bassa qualità					
8. Vincoli legislativi:	Legge 1497/1939		Legge 1089/1939		Art.8 N.d.A./P.U.P.	
9. Categ. d'interv. piano vigente:	Ristrutturazione					
10. Note:	Demolito					

## PROGETTO

11. Categ. d'intervento prevista:	R1 - Interventi di ristrutturazione edilizia					
12. Prescrizioni particolari:						
12.1 Interventi specifici ammessi:						
13. Categoria d'intervento prevista per gli spazi di pertinenza:	Inedificabilità					

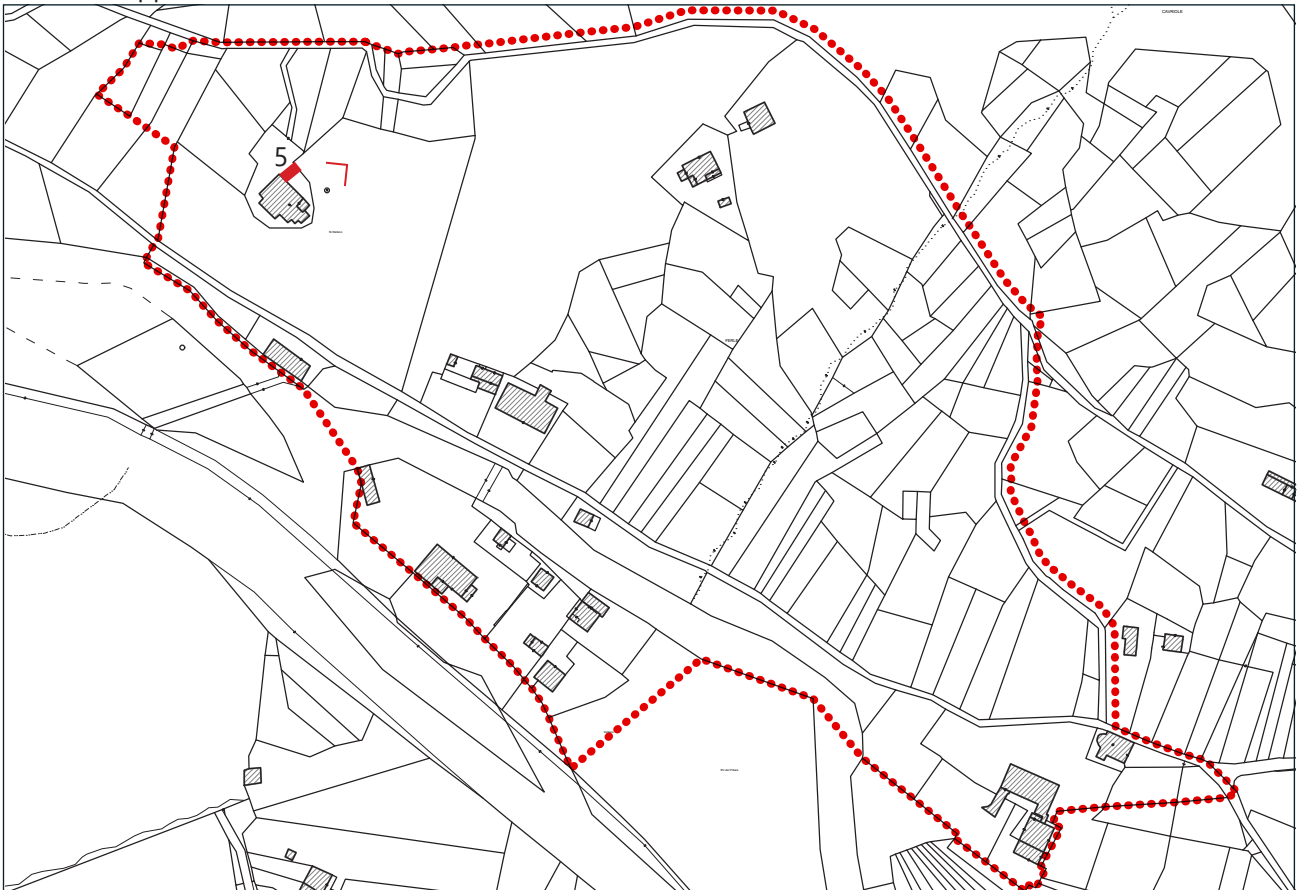
## P.R.G. del Comune di Carisolo - Variante 2019

### Rilevazione degli insediamenti storici isolati

NUMERO	5	FOGLIO DI MAPPA	10
COMUNITA' DI VALLE	C8	N. DI PARTICELLA ED.	
COMUNE AMMINISTRATIVO	CARISOLO	DATA RILIEVO	NOVEMBRE 2018
COMUNE CATASTALE	CARISOLO	RILEVATORE	
INDIRIZZO/LOCALITA'			



Estratto mappa catastale scala a vista



> Cono ottico

■ Unita' edilizia

..... Perimetro centro storico

## ANALISI

1. Tipologia funzionale	UNITA' EDILIZIA:	edificio residenziale:				A	
		-p.t. ad uso comm.le - artig. utilizzato				a1	
		-p.t. ad uso comm.le - artig. non utilizzato				a2	
		edificio produttivo				B	
		edificio speciale				C	
		edificio ad uso agricolo - zootecnico				D	
		edificio rustico - baita				E	
		edificio accessorio				F	
	MANUFATTO:	elemento puntuale				G1	X
	elemento lineare				G2		
1.1 Destinazione d'uso dell'unità edilizia:	conservata						X
	modificata parzialmente						
	modificata totalmente						
1.2 Stato della proprietà dell'unità edilizia:	Privata		Comune				
	Stato		ITEA				
	Provincia Autonoma di Trento		Enti ed Ass. religiose				X
2. Epoca di costruzione:	anteriore al 1860					8	X
	tra il 1860 e il 1939					6	
	posteriore al 1939					4	
3. Tipologia architettonica storica dell'unità edilizia:	alta definizione					8	
	media definizione					6	X
	bassa definizione					4	
	nessuna definizione					0	
4. Permanenza dei caratteri formali tradizionali:	volumetrici	2		1	X	0	
	costruttivi	2		1		0	X
	complementari	2		1		0	X
	aspetti decorativi	2		1		0	X
5. Degrado strutturale:	nullo						
	medio						X
	elevato						
6. Grado di utilizzo dell'unità edilizia:	utilizzato						X
	sottoutilizzato						
	in stato di abbandono						
7. Spazi di pertinenza:	alta qualità						
	media qualità						X
	bassa qualità						
8. Vincoli legislativi:	Legge 1497/1939		Legge 1089/1939		Art.8 N.d.A./P.U.P.		
9. Categ. d'interv. piano vigente:	Ristrutturazione						
10. Note:							

## PROGETTO

11. Categ. d'intervento prevista:	R3 - Interventi di ristrutturazione edilizia		
12. Prescrizioni particolari:			
12.1 Interventi specifici ammessi:			
13. Categoria d'intervento prevista per gli spazi di pertinenza:	Inedificabilità		

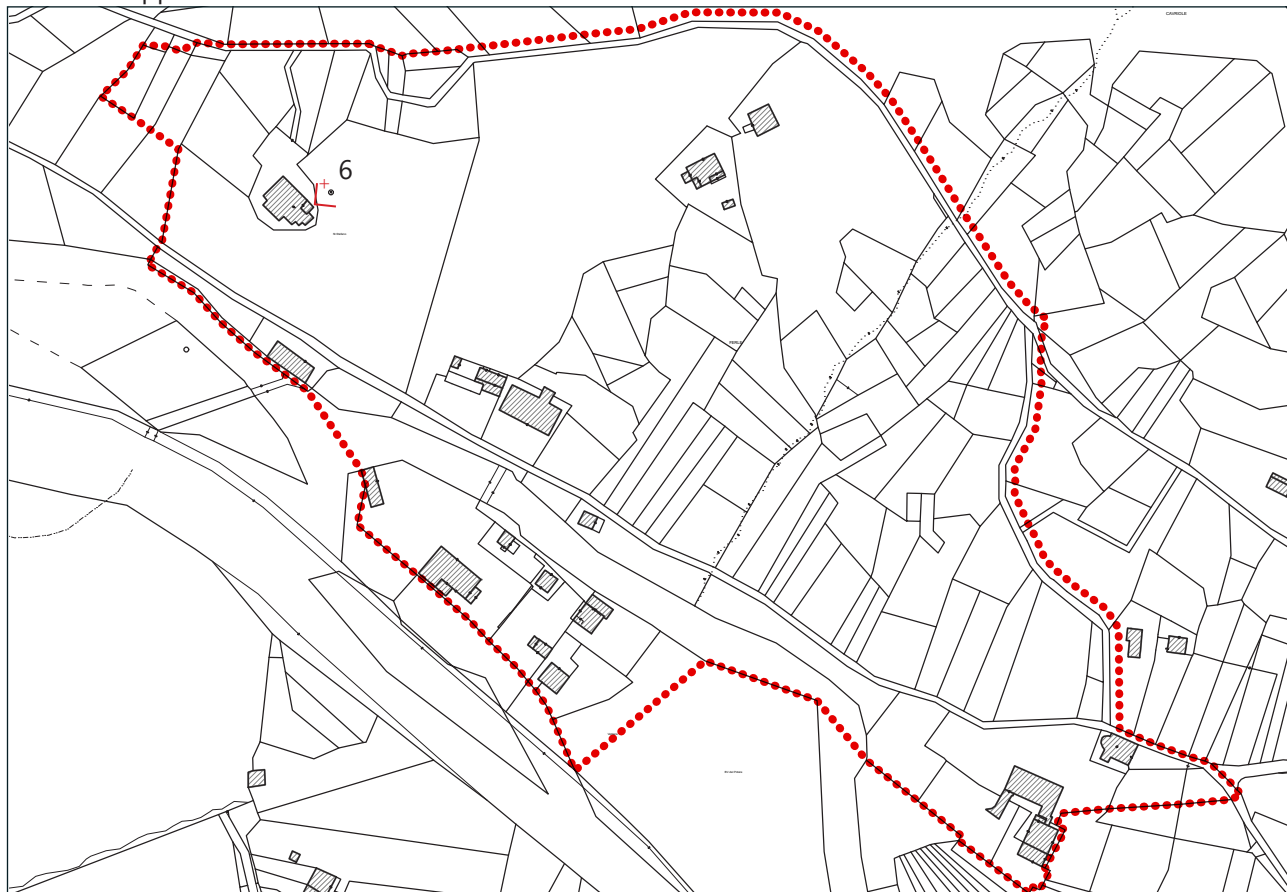
## P.R.G. del Comune di Carisolo - Variante 2019

### Rilevazione degli insediamenti storici isolati

NUMERO	6	FOGLIO DI MAPPA	10
COMUNITA' DI VALLE	C8	N. DI PARTICELLA ED.	
COMUNE AMMINISTRATIVO	CARISOLO	DATA RILIEVO	NOVEMBRE 2018
COMUNE CATASTALE	CARISOLO	RILEVATORE	
INDIRIZZO/LOCALITA'			



Estratto mappa catastale scala a vista



> Cono ottico

■ Unita' edilizia

..... Perimetro centro storico



## ANALISI

1. Tipologia funzionale	UNITA' EDILIZIA:	edificio residenziale:	A		
		-p.t. ad uso comm.le - artig. utilizzato	a1		
		-p.t. ad uso comm.le - artig. non utilizzato	a2		
		edificio produttivo	B		
		edificio speciale	C		
		edificio ad uso agricolo - zootecnico	D		
		edificio rustico - baita	E		
		edificio accessorio	F		
	MANUFATTO:	elemento puntuale	G1	X	
	elemento lineare	G2			
1.1 Destinazione d'uso dell'unità edilizia:	conservata			X	
	modificata parzialmente				
	modificata totalmente				
1.2 Stato della proprietà dell'unità edilizia:	Privata	Comune			
	Stato	ITEA			
	Provincia Autonoma di Trento	Enti ed Ass. religiose		X	
2. Epoca di costruzione:	anteriore al 1860		8	X	
	tra il 1860 e il 1939		6		
	posteriore al 1939		4		
3. Tipologia architettonica storica dell'unità edilizia:	alta definizione		8		
	media definizione		6	X	
	bassa definizione		4		
	nessuna definizione		0		
4. Permanenza dei caratteri formali tradizionali:	volumetrici	2	1	X	0
	costruttivi	2	1	X	0
	complementari	2	1	X	0
	aspetti decorativi	2	1	X	0
5. Degrado strutturale:	nullo				
	medio			X	
	elevato				
6. Grado di utilizzo dell'unità edilizia:	utilizzato			X	
	sottoutilizzato				
	in stato di abbandono				
7. Spazi di pertinenza:	alta qualità			X	
	media qualità				
	bassa qualità				
8. Vincoli legislativi:	Legge 1497/1939	Legge 1089/1939	Art.8 N.d.A./P.U.P.		
9. Categ. d'interv. piano vigente:	Risanamento				
10. Note:					

## PROGETTO

11. Categ. d'intervento prevista:	R2 - Interventi di risanamento conservativo	
12. Prescrizioni particolari:		
12.1 Interventi specifici ammessi:		
13. Categoria d'intervento prevista per gli spazi di pertinenza:	Inedificabilità	



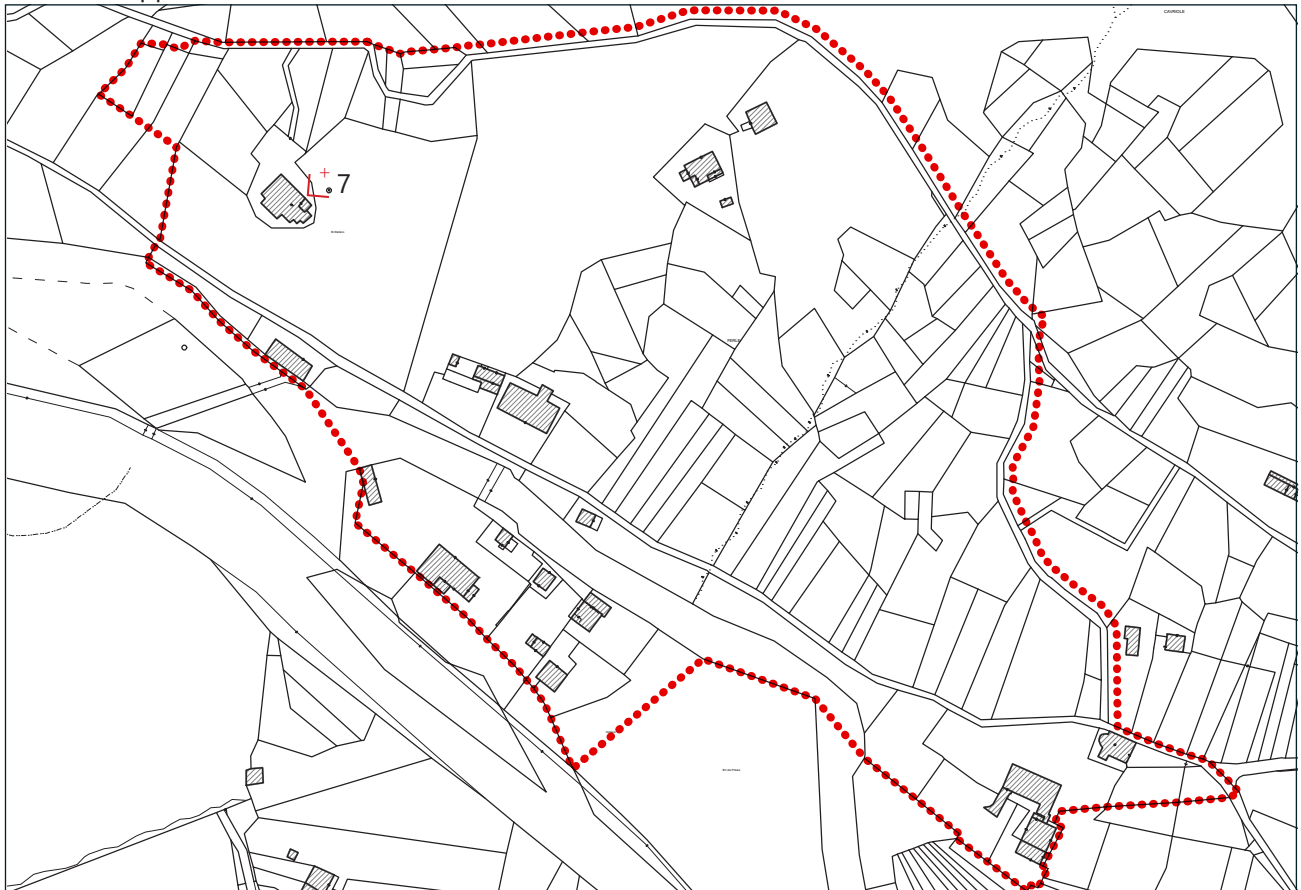
## P.R.G. del Comune di Carisolo - Variante 2019

### Rilevazione degli insediamenti storici isolati

NUMERO	7	FOGLIO DI MAPPA	10
COMUNITA' DI VALLE	C8	N. DI PARTICELLA ED.	
COMUNE AMMINISTRATIVO	CARISOLO	DATA RILIEVO	NOVEMBRE 2018
COMUNE CATASTALE	CARISOLO	RILEVATORE	
INDIRIZZO/LOCALITA'			



Estratto mappa catastale scala a vista



> Cono ottico

■ Unita' edilizia

..... Perimetro centro storico

## ANALISI

1. Tipologia funzionale	UNITA' EDILIZIA:	edificio residenziale:	A		
		-p.t. ad uso comm.le - artig. utilizzato	a1		
		-p.t. ad uso comm.le - artig. non utilizzato	a2		
		edificio produttivo	B		
		edificio speciale	C		
		edificio ad uso agricolo - zootecnico	D		
		edificio rustico - baita	E		
		edificio accessorio	F		
	MANUFATTO:	elemento puntuale	G1	X	
	elemento lineare	G2			
1.1 Destinazione d'uso dell'unità edilizia:	conservata			X	
	modificata parzialmente				
	modificata totalmente				
1.2 Stato della proprietà dell'unità edilizia:	Privata	Comune			
	Stato	ITEA			
	Provincia Autonoma di Trento	Enti ed Ass. religiose		X	
2. Epoca di costruzione:	anteriore al 1860		8	X	
	tra il 1860 e il 1939		6		
	posteriore al 1939		4		
3. Tipologia architettonica storica dell'unità edilizia:	alta definizione		8		
	media definizione		6	X	
	bassa definizione		4		
	nessuna definizione		0		
4. Permanenza dei caratteri formali tradizionali:	volumetrici	2	1	X	0
	costruttivi	2	1	X	0
	complementari	2	1	X	0
	aspetti decorativi	2	1	X	0
5. Degrado strutturale:	nullo				
	medio			X	
	elevato				
6. Grado di utilizzo dell'unità edilizia:	utilizzato			X	
	sottoutilizzato				
	in stato di abbandono				
7. Spazi di pertinenza:	alta qualità			X	
	media qualità				
	bassa qualità				
8. Vincoli legislativi:	Legge 1497/1939	Legge 1089/1939	Art.8 N.d.A./P.U.P.		
9. Categ. d'interv. piano vigente:	Risanamento				
10. Note:					

## PROGETTO

11. Categ. d'intervento prevista:	R2 - Interventi di risanamento conservativo		
12. Prescrizioni particolari:			
12.1 Interventi specifici ammessi:			
13. Categoria d'intervento prevista per gli spazi di pertinenza:	Inedificabilità		

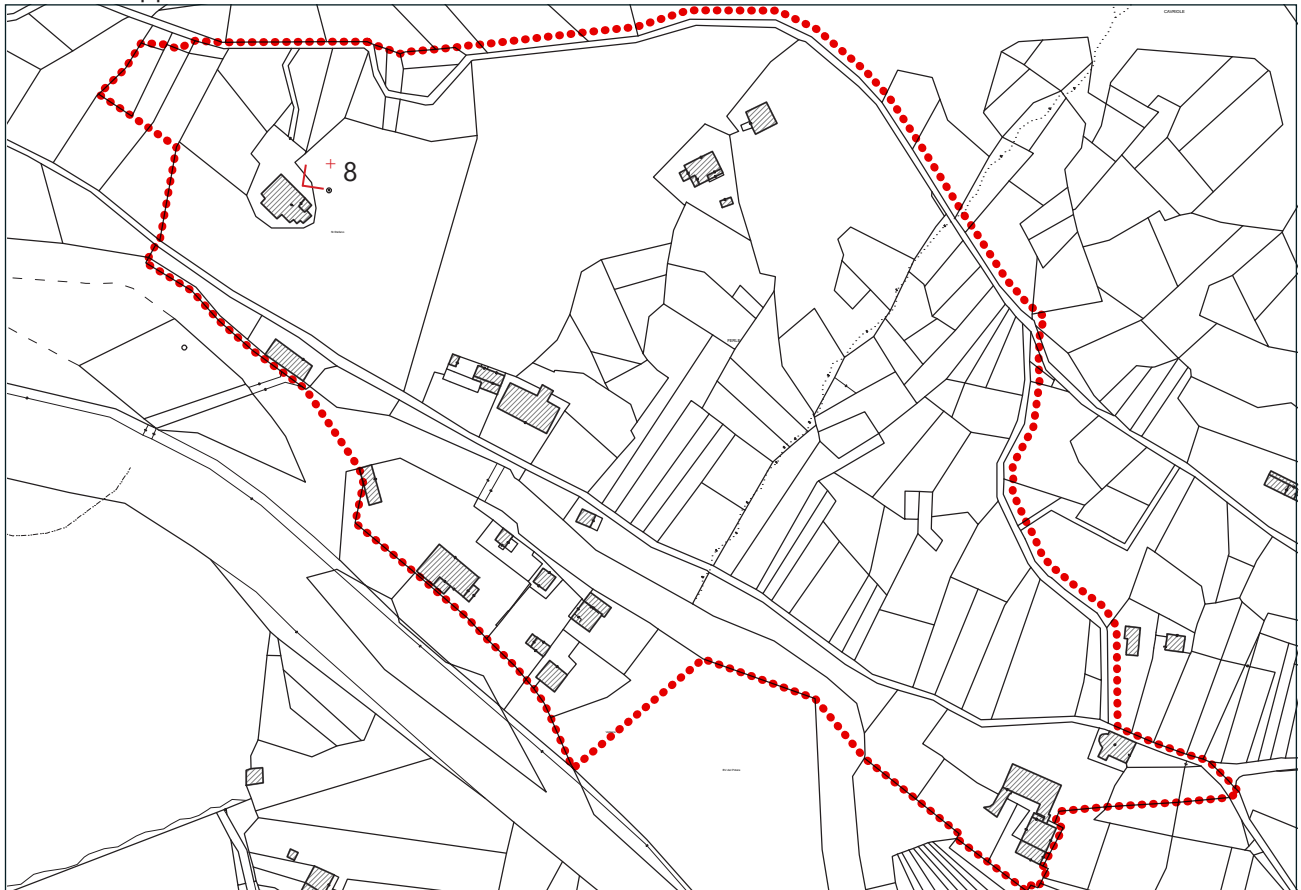
## P.R.G. del Comune di Carisolo - Variante 2019

### Rilevazione degli insediamenti storici isolati

NUMERO	8	FOGLIO DI MAPPA	10
COMUNITA' DI VALLE	C8	N. DI PARTICELLA ED.	
COMUNE AMMINISTRATIVO	CARISOLO	DATA RILIEVO	NOVEMBRE 2018
COMUNE CATASTALE	CARISOLO	RILEVATORE	
INDIRIZZO/LOCALITA'			



Estratto mappa catastale scala a vista



> Cono ottico

■ Unita' edilizia

..... Perimetro centro storico

## ANALISI

1. Tipologia funzionale	UNITA' EDILIZIA:		edificio residenziale:		A	
			-p.t. ad uso comm.le - artig. utilizzato		a1	
			-p.t. ad uso comm.le - artig. non utilizzato		a2	
			edificio produttivo		B	
			edificio speciale		C	
			edificio ad uso agricolo - zootecnico		D	
			edificio rustico - baita		E	
			edificio accessorio		F	
	MANUFATTO:		elemento puntuale		G1	X
		elemento lineare		G2		
1.1 Destinazione d'uso dell'unità edilizia:	conservata					X
	modificata parzialmente					
	modificata totalmente					
1.2 Stato della proprietà dell'unità edilizia:	Privata		Comune			
	Stato		ITEA			
	Provincia Autonoma di Trento		Enti ed Ass. religiose			X
2. Epoca di costruzione:	anteriore al 1860				8	X
	tra il 1860 e il 1939				6	
	posteriore al 1939				4	
3. Tipologia architettonica storica dell'unità edilizia:	alta definizione				8	
	media definizione				6	X
	bassa definizione				4	
	nessuna definizione				0	
4. Permanenza dei caratteri formali tradizionali:	volumetrici	2		1	X	0
	costruttivi	2		1	X	0
	complementari	2		1	X	0
	aspetti decorativi	2		1	X	0
5. Degrado strutturale:	nullo					
	medio					X
	elevato					
6. Grado di utilizzo dell'unità edilizia:	utilizzato					X
	sottoutilizzato					
	in stato di abbandono					
7. Spazi di pertinenza:	alta qualità					X
	media qualità					
	bassa qualità					
8. Vincoli legislativi:	Legge 1497/1939		Legge 1089/1939		Art.8 N.d.A./P.U.P.	
9. Categ. d'interv. piano vigente:	Risanamento					
10. Note:						

## PROGETTO

11. Categ. d'intervento prevista:	R2 - Interventi di risanamento conservativo					
12. Prescrizioni particolari:						
12.1 Interventi specifici ammessi:						
13. Categoria d'intervento prevista per gli spazi di pertinenza:	Inedificabilità					



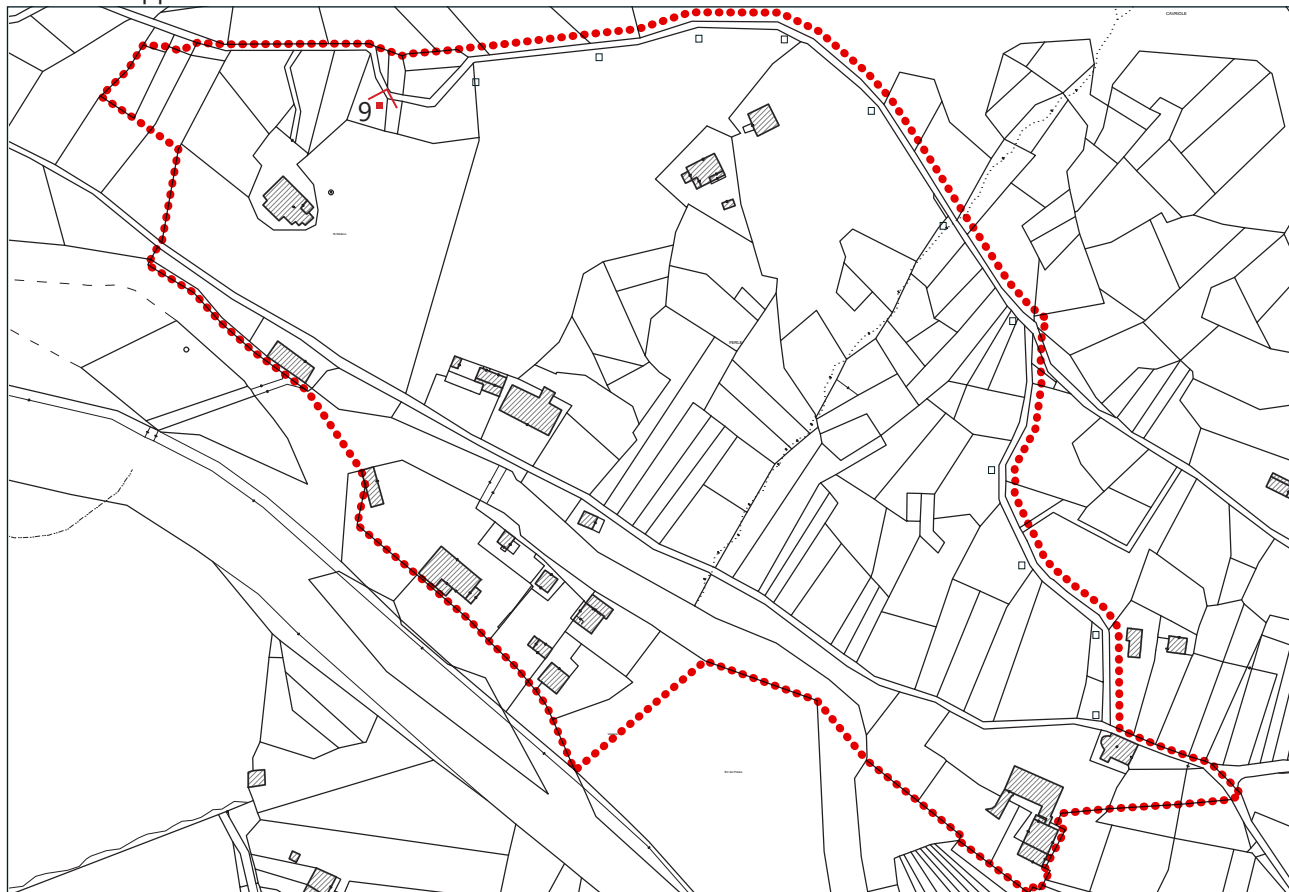
# P.R.G. del Comune di Carisolo - Variante 2019

## Rilevazione degli insediamenti storici isolati

NUMERO	9	FOGLIO DI MAPPA	10
COMUNITA' DI VALLE	C8	N. DI PARTICELLA ED.	
COMUNE AMMINISTRATIVO	CARISOLO	DATA RILIEVO	NOVEMBRE 2018
COMUNE CATASTALE	CARISOLO	RILEVATORE	
INDIRIZZO/LOCALITA'			



Estratto mappa catastale scala a vista



> Cono ottico

Unità edilizia

Perimetro centro storico



## ANALISI

1. Tipologia funzionale	UNITA' EDILIZIA:	edificio residenziale:				A	
		-p.t. ad uso comm.le - artig. utilizzato				a1	
		-p.t. ad uso comm.le - artig. non utilizzato				a2	
		edificio produttivo				B	
		edificio speciale				C	
		edificio ad uso agricolo - zootecnico				D	
		edificio rustico - baita				E	
		edificio accessorio				F	
	MANUFATTO:	elemento puntuale				G1	X
	elemento lineare				G2		
1.1 Destinazione d'uso dell'unità edilizia:	conservata						X
	modificata parzialmente						
	modificata totalmente						
1.2 Stato della proprietà dell'unità edilizia:	Privata		Comune				
	Stato		ITEA				
	Provincia Autonoma di Trento		Enti ed Ass. religiose			X	
2. Epoca di costruzione:	anteriore al 1860					8	X
	tra il 1860 e il 1939					6	
	posteriore al 1939					4	
3. Tipologia architettonica storica dell'unità edilizia:	alta definizione					8	X
	media definizione					6	
	bassa definizione					4	
	nessuna definizione					0	
4. Permanenza dei caratteri formali tradizionali:	volumetrici	2	X	1		0	
	costruttivi	2	X	1		0	
	complementari	2		1	X	0	
	aspetti decorativi	2		1	X	0	
5. Degrado strutturale:	nullo						X
	medio						
	elevato						
6. Grado di utilizzo dell'unità edilizia:	utilizzato						X
	sottoutilizzato						
	in stato di abbandono						
7. Spazi di pertinenza:	alta qualità						X
	media qualità						
	bassa qualità						
8. Vincoli legislativi:	Legge 1497/1939		Legge 1089/1939		Art.8 N.d.A./P.U.P.		
9. Categ. d'interv. piano vigente:	Restauro						
10. Note:							

## PROGETTO

11. Categ. d'intervento prevista:	R1 - Interventi di restauro		
12. Prescrizioni particolari:			
12.1 Interventi specifici ammessi:			
13. Categoria d'intervento prevista per gli spazi di pertinenza:	Inedificabilità		

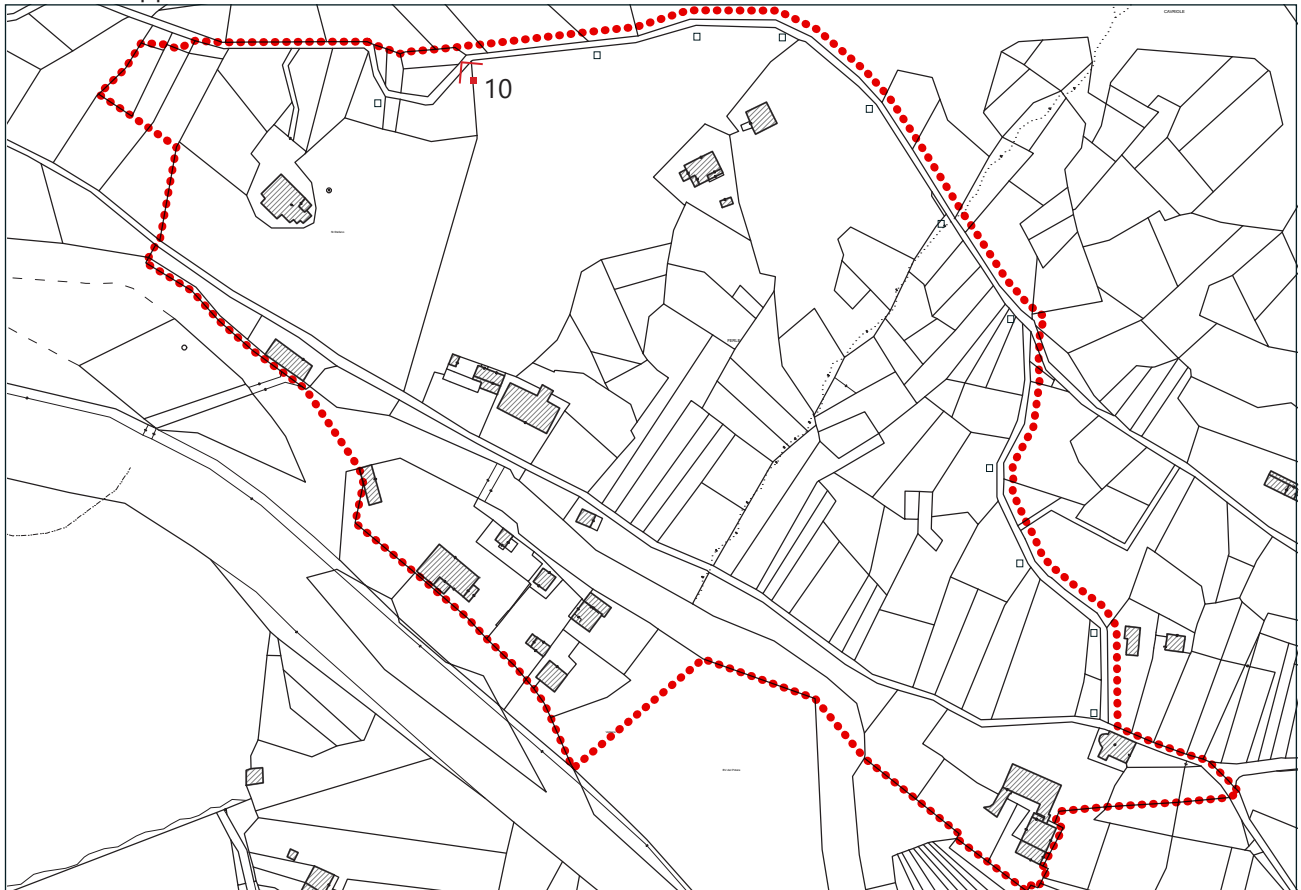
# P.R.G. del Comune di Carisolo - Variante 2019

## Rilevazione degli insediamenti storici isolati

NUMERO	10	FOGLIO DI MAPPA	10
COMUNITA' DI VALLE	C8	N. DI PARTICELLA ED.	
COMUNE AMMINISTRATIVO	CARISOLO	DATA RILIEVO	NOVEMBRE 2018
COMUNE CATASTALE	CARISOLO	RILEVATORE	
INDIRIZZO/LOCALITA'			



Estratto mappa catastale scala a vista



> Cono ottico

■ Unità edilizia

..... Perimetro centro storico

**P.R.G. del Comune di Carisolo - Variante 2019**  
**Unità edilizia n° - Manufatto Storico n° 10**

**ANALISI**

1. Tipologia funzionale	UNITA' EDILIZIA:		edificio residenziale:		A	
			-p.t. ad uso comm.le - artig. utilizzato		a1	
			-p.t. ad uso comm.le - artig. non utilizzato		a2	
			edificio produttivo		B	
			edificio speciale		C	
			edificio ad uso agricolo - zootecnico		D	
			edificio rustico - baita		E	
			edificio accessorio		F	
	MANUFATTO:		elemento puntuale		G1	X
		elemento lineare		G2		
1.1 Destinazione d'uso dell'unità edilizia:	conservata					X
	modificata parzialmente					
	modificata totalmente					
1.2 Stato della proprietà dell'unità edilizia:	Privata		Comune			
	Stato		ITEA			
	Provincia Autonoma di Trento		Enti ed Ass. religiose			X
2. Epoca di costruzione:	anteriore al 1860				8	X
	tra il 1860 e il 1939				6	
	posteriore al 1939				4	
3. Tipologia architettonica storica dell'unità edilizia:	alta definizione				8	X
	media definizione				6	
	bassa definizione				4	
	nessuna definizione				0	
4. Permanenza dei caratteri formali tradizionali:	volumetrici	2	X	1	0	
	costruttivi	2	X	1	0	
	complementari	2		1	X	0
	aspetti decorativi	2		1	X	0
5. Degrado strutturale:	nullo					X
	medio					
	elevato					
6. Grado di utilizzo dell'unità edilizia:	utilizzato					X
	sottoutilizzato					
	in stato di abbandono					
7. Spazi di pertinenza:	alta qualità					X
	media qualità					
	bassa qualità					
8. Vincoli legislativi:	Legge 1497/1939		Legge 1089/1939		Art.8 N.d.A./P.U.P.	
9. Categ. d'interv. piano vigente:	Restauro					
10. Note:						

**PROGETTO**

11. Categ. d'intervento prevista:	R1 - Interventi di restauro		
12. Prescrizioni particolari:			
12.1 Interventi specifici ammessi:			
13. Categoria d'intervento prevista per gli spazi di pertinenza:	Inedificabilità		

# P.R.G. del Comune di Carisolo - Variante 2019

## Rilevazione degli insediamenti storici isolati

NUMERO	11	FOGLIO DI MAPPA	10
COMUNITA' DI VALLE	C8	N. DI PARTICELLA ED.	
COMUNE AMMINISTRATIVO	CARISOLO	DATA RILIEVO	NOVEMBRE 2018
COMUNE CATASTALE	CARISOLO	RILEVATORE	
INDIRIZZO/LOCALITA'			



Estratto mappa catastale scala a vista



> Cono ottico

■ Unità edilizia

..... Perimetro centro storico



## ANALISI

1. Tipologia funzionale	UNITA' EDILIZIA:	edificio residenziale:	A		
		-p.t. ad uso comm.le - artig. utilizzato	a1		
		-p.t. ad uso comm.le - artig. non utilizzato	a2		
		edificio produttivo	B		
		edificio speciale	C		
		edificio ad uso agricolo - zootecnico	D		
		edificio rustico - baita	E		
		edificio accessorio	F		
	MANUFATTO:	elemento puntuale	G1	X	
	elemento lineare	G2			
1.1 Destinazione d'uso dell'unità edilizia:	conservata			X	
	modificata parzialmente				
	modificata totalmente				
1.2 Stato della proprietà dell'unità edilizia:	Privata	Comune			
	Stato	ITEA			
	Provincia Autonoma di Trento	Enti ed Ass. religiose		X	
2. Epoca di costruzione:	anteriore al 1860		8	X	
	tra il 1860 e il 1939		6		
	posteriore al 1939		4		
3. Tipologia architettonica storica dell'unità edilizia:	alta definizione		8	X	
	media definizione		6		
	bassa definizione		4		
	nessuna definizione		0		
4. Permanenza dei caratteri formali tradizionali:	volumetrici	2	X	1	0
	costruttivi	2	X	1	0
	complementari	2		1	X
	aspetti decorativi	2		1	X
5. Degrado strutturale:	nullo			X	
	medio				
	elevato				
6. Grado di utilizzo dell'unità edilizia:	utilizzato			X	
	sottoutilizzato				
	in stato di abbandono				
7. Spazi di pertinenza:	alta qualità			X	
	media qualità				
	bassa qualità				
8. Vincoli legislativi:	Legge 1497/1939	Legge 1089/1939	Art.8 N.d.A./P.U.P.		
9. Categ. d'interv. piano vigente:	Restauro				
10. Note:					

## PROGETTO

11. Categ. d'intervento prevista:	R1 - Interventi di restauro		
12. Prescrizioni particolari:			
12.1 Interventi specifici ammessi:			
13. Categoria d'intervento prevista per gli spazi di pertinenza:	Inedificabilità		



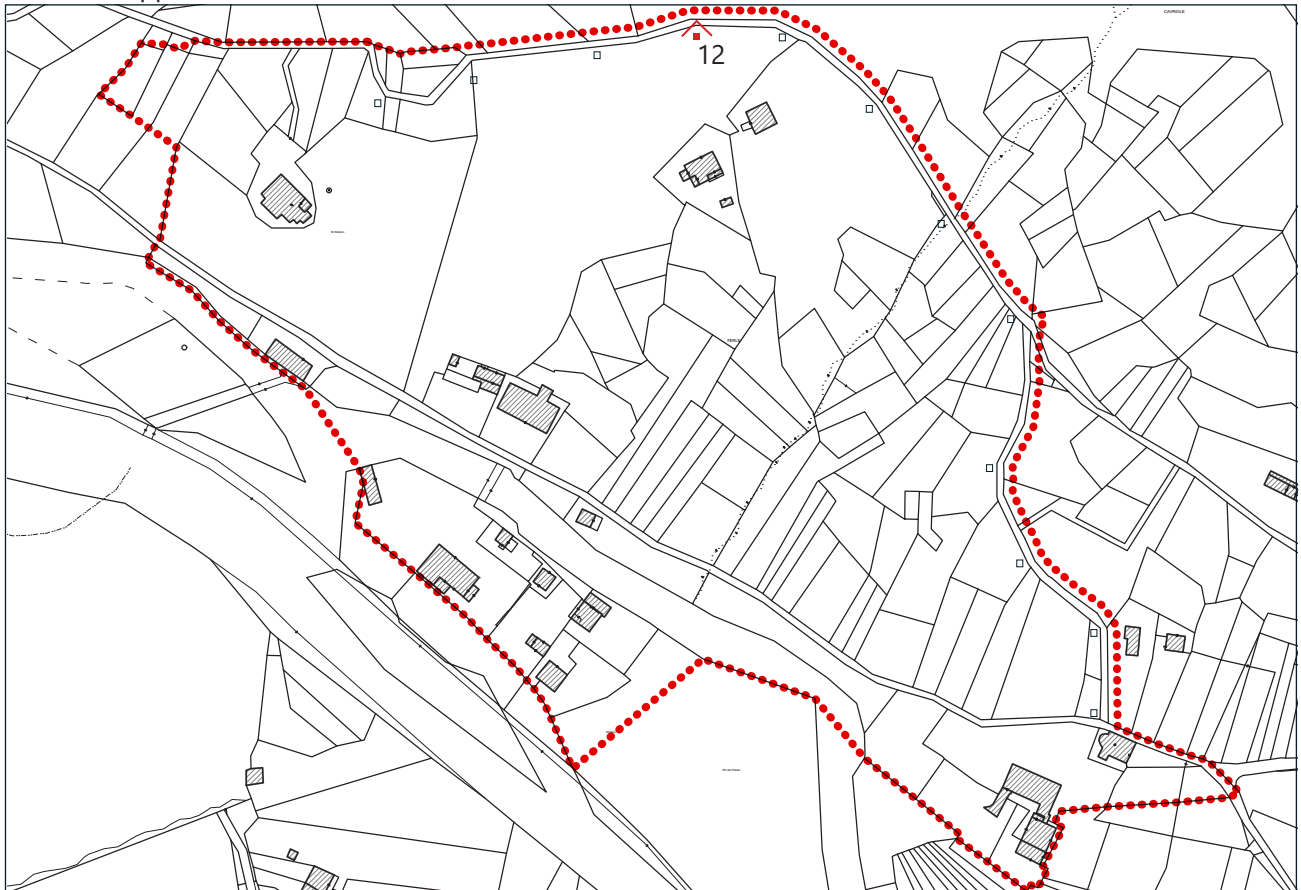
## P.R.G. del Comune di Carisolo - Variante 2019

### Rilevazione degli insediamenti storici isolati

NUMERO	12	FOGLIO DI MAPPA	10
COMUNITA' DI VALLE	C8	N. DI PARTICELLA ED.	
COMUNE AMMINISTRATIVO	CARISOLO	DATA RILIEVO	NOVEMBRE 2018
COMUNE CATASTALE	CARISOLO	RILEVATORE	
INDIRIZZO/LOCALITA'			



Estratto mappa catastale scala a vista



> Cono ottico

■ Unità edilizia

..... Perimetro centro storico

## ANALISI

1. Tipologia funzionale	UNITA' EDILIZIA:	edificio residenziale:	A		
		-p.t. ad uso comm.le - artig. utilizzato	a1		
		-p.t. ad uso comm.le - artig. non utilizzato	a2		
		edificio produttivo	B		
		edificio speciale	C		
		edificio ad uso agricolo - zootecnico	D		
		edificio rustico - baita	E		
		edificio accessorio	F		
	MANUFATTO:	elemento puntuale	G1	X	
	elemento lineare	G2			
1.1 Destinazione d'uso dell'unità edilizia:	conservata			X	
	modificata parzialmente				
	modificata totalmente				
1.2 Stato della proprietà dell'unità edilizia:	Privata	Comune			
	Stato	ITEA			
	Provincia Autonoma di Trento	Enti ed Ass. religiose		X	
2. Epoca di costruzione:	anteriore al 1860		8	X	
	tra il 1860 e il 1939		6		
	posteriore al 1939		4		
3. Tipologia architettonica storica dell'unità edilizia:	alta definizione		8	X	
	media definizione		6		
	bassa definizione		4		
	nessuna definizione		0		
4. Permanenza dei caratteri formali tradizionali:	volumetrici	2	X	1	0
	costruttivi	2	X	1	0
	complementari	2		1	X
	aspetti decorativi	2		1	X
5. Degrado strutturale:	nullo			X	
	medio				
	elevato				
6. Grado di utilizzo dell'unità edilizia:	utilizzato			X	
	sottoutilizzato				
	in stato di abbandono				
7. Spazi di pertinenza:	alta qualità			X	
	media qualità				
	bassa qualità				
8. Vincoli legislativi:	Legge 1497/1939	Legge 1089/1939	Art.8 N.d.A./P.U.P.		
9. Categ. d'interv. piano vigente:	Restauro				
10. Note:					

## PROGETTO

11. Categ. d'intervento prevista:	R1 - Interventi di restauro		
12. Prescrizioni particolari:			
12.1 Interventi specifici ammessi:			
13. Categoria d'intervento prevista per gli spazi di pertinenza:	Inedificabilità		

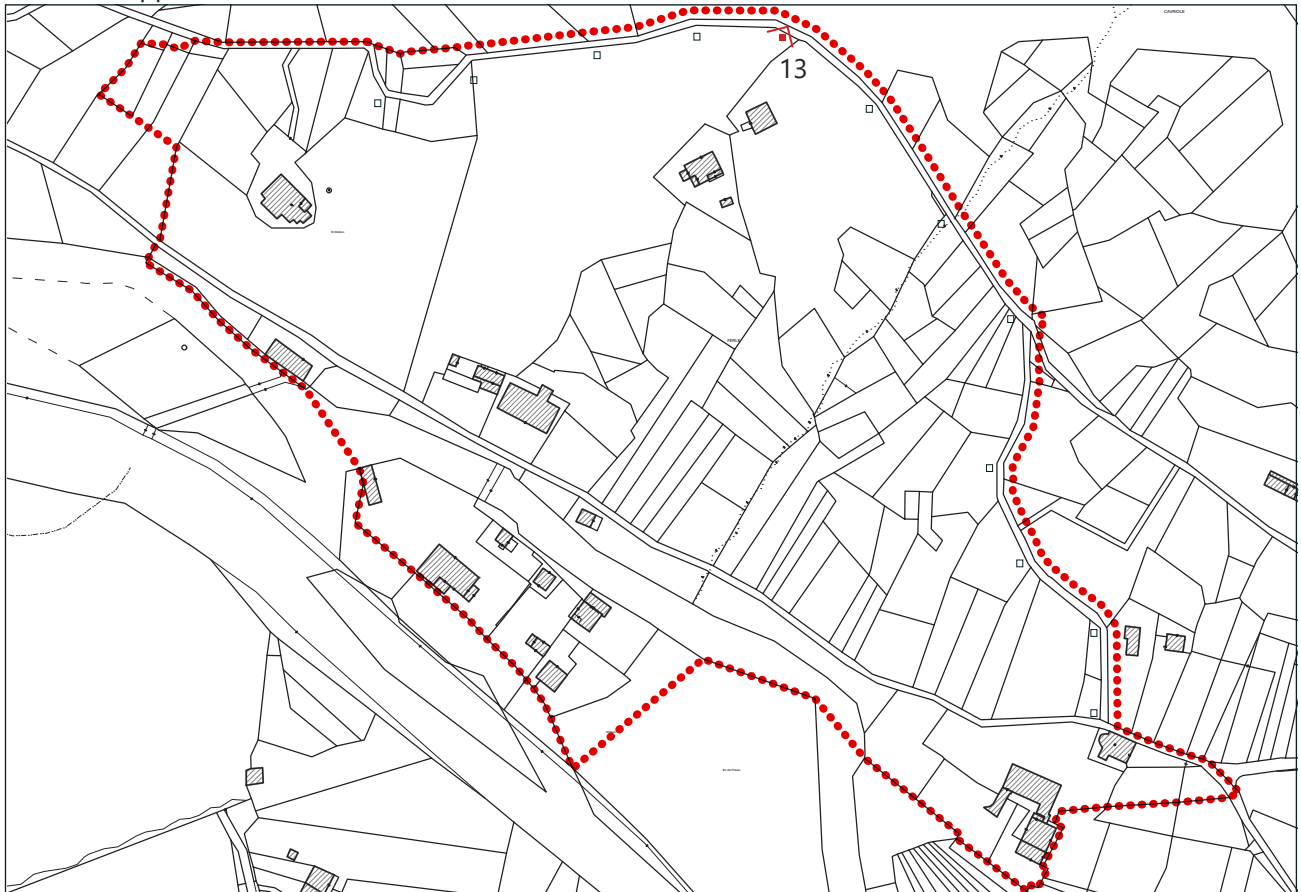
## P.R.G. del Comune di Carisolo - Variante 2019

Rilevazione degli insediamenti storici isolati

NUMERO	13	FOGLIO DI MAPPA	10
COMUNITA' DI VALLE	C8	N. DI PARTICELLA ED.	
COMUNE AMMINISTRATIVO	CARISOLO	DATA RILIEVO	NOVEMBRE 2018
COMUNE CATASTALE	CARISOLO	RILEVATORE	
INDIRIZZO/LOCALITA'			



Estratto mappa catastale scala a vista



> Cono ottico

Unità' edilizia

Perimetro centro storico

## ANALISI

1. Tipologia funzionale	UNITA' EDILIZIA:		edificio residenziale:		A	
			-p.t. ad uso comm.le - artig. utilizzato		a1	
			-p.t. ad uso comm.le - artig. non utilizzato		a2	
			edificio produttivo		B	
			edificio speciale		C	
			edificio ad uso agricolo - zootecnico		D	
			edificio rustico - baita		E	
			edificio accessorio		F	
	MANUFATTO:		elemento puntuale		G1	X
		elemento lineare		G2		
1.1 Destinazione d'uso dell'unità edilizia:	conservata				X	
	modificata parzialmente					
	modificata totalmente					
1.2 Stato della proprietà dell'unità edilizia:	Privata		Comune			
	Stato		ITEA			
	Provincia Autonoma di Trento		Enti ed Ass. religiose		X	
2. Epoca di costruzione:	anteriore al 1860		8	X		
	tra il 1860 e il 1939		6			
	posteriore al 1939		4			
3. Tipologia architettonica storica dell'unità edilizia:	alta definizione		8	X		
	media definizione		6			
	bassa definizione		4			
	nessuna definizione		0			
4. Permanenza dei caratteri formali tradizionali:	volumetrici	2	X	1	0	
	costruttivi	2	X	1	0	
	complementari	2		1	X	
	aspetti decorativi	2		1	X	
5. Degrado strutturale:	nullo			X		
	medio					
	elevato					
6. Grado di utilizzo dell'unità edilizia:	utilizzato			X		
	sottoutilizzato					
	in stato di abbandono					
7. Spazi di pertinenza:	alta qualità			X		
	media qualità					
	bassa qualità					
8. Vincoli legislativi:	Legge 1497/1939		Legge 1089/1939		Art.8 N.d.A./P.U.P.	
9. Categ. d'interv. piano vigente:	Restauro					
10. Note:						

## PROGETTO

11. Categ. d'intervento prevista:	R1 - Interventi di restauro		
12. Prescrizioni particolari:			
12.1 Interventi specifici ammessi:			
13. Categoria d'intervento prevista per gli spazi di pertinenza:	Inedificabilità		



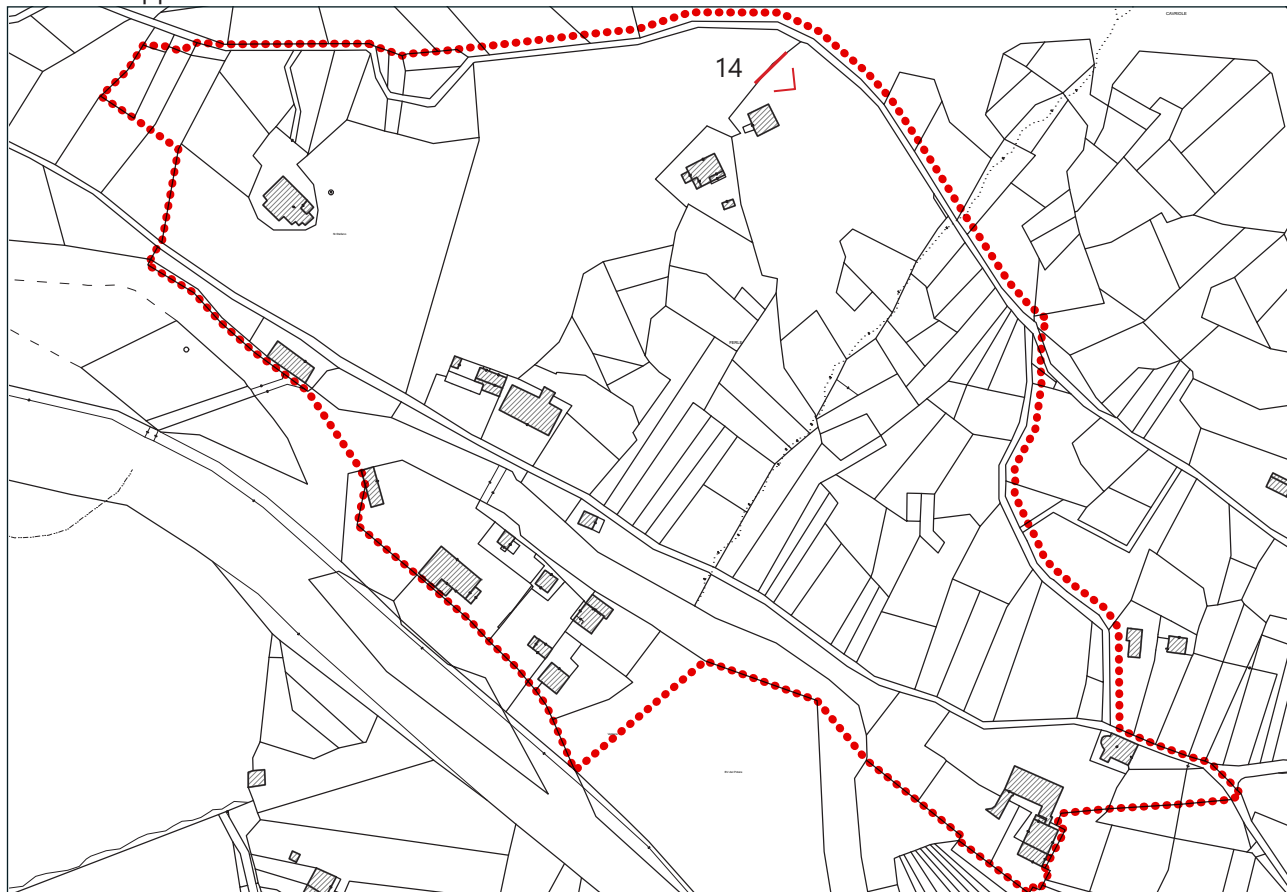
## P.R.G. del Comune di Carisolo - Variante 2019

### Rilevazione degli insediamenti storici isolati

NUMERO	14	FOGLIO DI MAPPA	10
COMUNITA' DI VALLE	C8	N. DI PARTICELLA ED.	
COMUNE AMMINISTRATIVO	CARISOLO	DATA RILIEVO	NOVEMBRE 2018
COMUNE CATASTALE	CARISOLO	RILEVATORE	
INDIRIZZO/LOCALITA'			



Estratto mappa catastale scala a vista



> Cono ottico

■ Unità edilizia

..... Perimetro centro storico

## ANALISI

1. Tipologia funzionale	UNITA' EDILIZIA:	edificio residenziale:	A	
		-p.t. ad uso comm.le - artig. utilizzato	a1	
		-p.t. ad uso comm.le - artig. non utilizzato	a2	
		edificio produttivo	B	
		edificio speciale	C	
		edificio ad uso agricolo - zootecnico	D	
		edificio rustico - baita	E	
		edificio accessorio	F	
	MANUFATTO:	elemento puntuale	G1	X
	elemento lineare	G2		
1.1 Destinazione d'uso dell'unità edilizia:	conservata			X
	modificata parzialmente			
	modificata totalmente			
1.2 Stato della proprietà dell'unità edilizia:	Privata	Comune		X
	Stato	ITEA		
	Provincia Autonoma di Trento	Enti ed Ass. religiose		
2. Epoca di costruzione:	anteriore al 1860		8	
	tra il 1860 e il 1939		6	
	posteriore al 1939		4	
3. Tipologia architettonica storica dell'unità edilizia:	alta definizione		8	X
	media definizione		6	
	bassa definizione		4	
	nessuna definizione		0	
4. Permanenza dei caratteri formali tradizionali:	volumetrici	2	1	0
	costruttivi	2	1	0
	complementari	2	1	0
	aspetti decorativi	2	1	0
5. Degrado strutturale:	nullo			
	medio			
	elevato			
6. Grado di utilizzo dell'unità edilizia:	utilizzato			
	sottoutilizzato			
	in stato di abbandono			
7. Spazi di pertinenza:	alta qualità			
	media qualità			
	bassa qualità			
8. Vincoli legislativi:	Legge 1497/1939	Legge 1089/1939	Art.8 N.d.A./P.U.P.	
9. Categ. d'interv. piano vigente:				
10. Note:				

## PROGETTO

11. Categ. d'intervento prevista:		
12. Prescrizioni particolari:		
12.1 Interventi specifici ammessi:		
13. Categoria d'intervento prevista per gli spazi di pertinenza:	Inedificabilità	



## P.R.G. del Comune di Carisolo - Variante 2019

### Rilevazione degli insediamenti storici isolati

NUMERO	15	FOGLIO DI MAPPA	10
COMUNITA' DI VALLE	C8	N. DI PARTICELLA ED.	
COMUNE AMMINISTRATIVO	CARISOLO	DATA RILIEVO	NOVEMBRE 2018
COMUNE CATASTALE	CARISOLO	RILEVATORE	
INDIRIZZO/LOCALITA'			



Estratto mappa catastale scala a vista



> Cono ottico

■ Unità edilizia

..... Perimetro centro storico

## ANALISI

1. Tipologia funzionale	UNITA' EDILIZIA:	edificio residenziale:	A			
		-p.t. ad uso comm.le - artig. utilizzato	a1			
		-p.t. ad uso comm.le - artig. non utilizzato	a2			
		edificio produttivo	B			
		edificio speciale	C			
		edificio ad uso agricolo - zootecnico	D			
		edificio rustico - baita	E			
		edificio accessorio	F			
	MANUFATTO:	elemento puntuale	G1	X		
	elemento lineare	G2				
1.1 Destinazione d'uso dell'unità edilizia:	conservata			X		
	modificata parzialmente					
	modificata totalmente					
1.2 Stato della proprietà dell'unità edilizia:	Privata	Comune				
	Stato	ITEA				
	Provincia Autonoma di Trento	Enti ed Ass. religiose		X		
2. Epoca di costruzione:	anteriore al 1860		8	X		
	tra il 1860 e il 1939		6			
	posteriore al 1939		4			
3. Tipologia architettonica storica dell'unità edilizia:	alta definizione		8	X		
	media definizione		6			
	bassa definizione		4			
	nessuna definizione		0			
4. Permanenza dei caratteri formali tradizionali:	volumetrici	2	X	1	0	
	costruttivi	2	X	1	0	
	complementari	2		1	X	0
	aspetti decorativi	2		1	X	0
5. Degrado strutturale:	nullo			X		
	medio					
	elevato					
6. Grado di utilizzo dell'unità edilizia:	utilizzato			X		
	sottoutilizzato					
	in stato di abbandono					
7. Spazi di pertinenza:	alta qualità			X		
	media qualità					
	bassa qualità					
8. Vincoli legislativi:	Legge 1497/1939	Legge 1089/1939	Art.8 N.d.A./P.U.P.			
9. Categ. d'interv. piano vigente:	Restauro					
10. Note:						

## PROGETTO

11. Categ. d'intervento prevista:	R1 - Interventi di restauro		
12. Prescrizioni particolari:			
12.1 Interventi specifici ammessi:			
13. Categoria d'intervento prevista per gli spazi di pertinenza:	Inedificabilità		



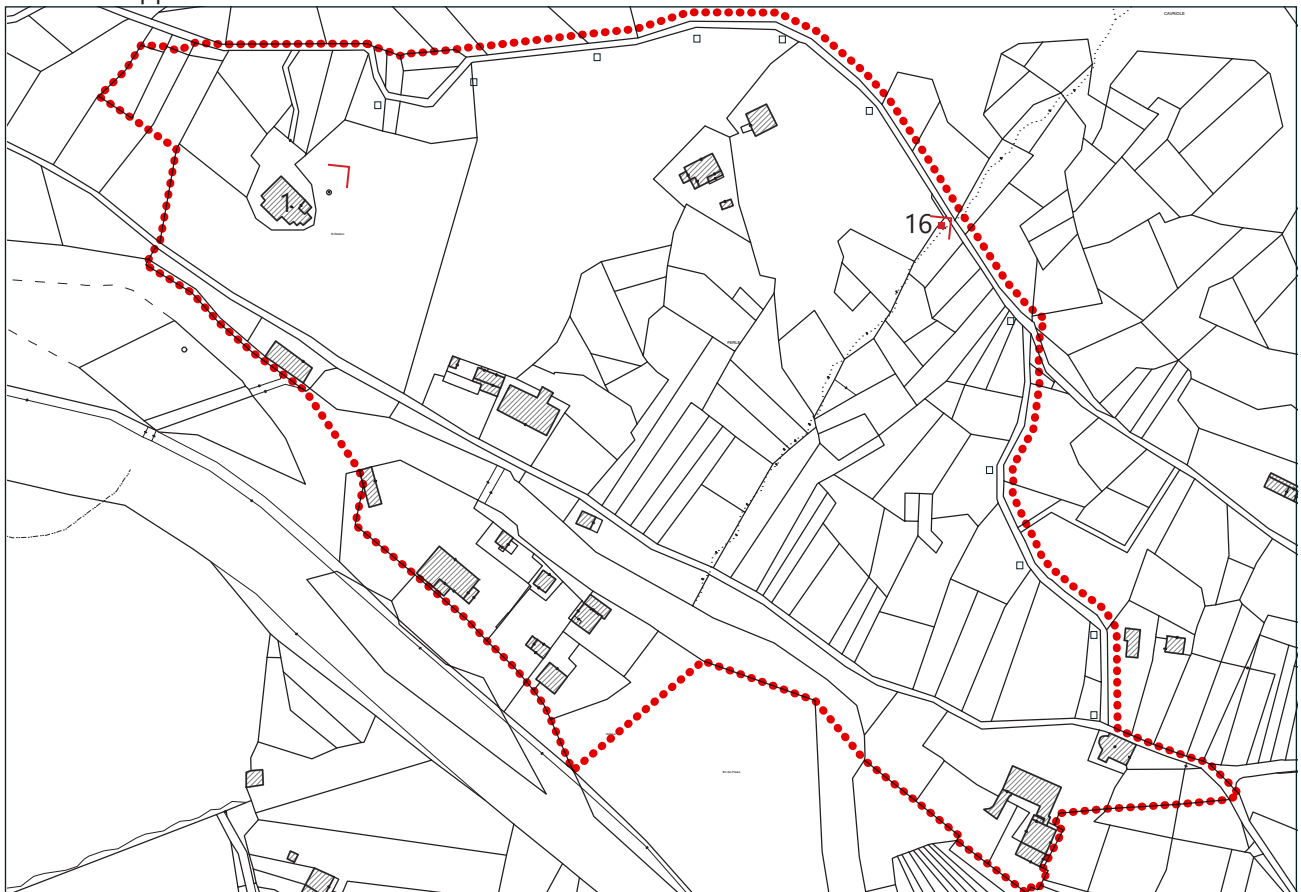
## P.R.G. del Comune di Carisolo - Variante 2019

### Rilevazione degli insediamenti storici isolati

NUMERO	16	FOGLIO DI MAPPA	10
COMUNITA' DI VALLE	C8	N. DI PARTICELLA ED.	
COMUNE AMMINISTRATIVO	CARISOLO	DATA RILIEVO	NOVEMBRE 2018
COMUNE CATASTALE	CARISOLO	RILEVATORE	
INDIRIZZO/LOCALITA'			



Estratto mappa catastale scala a vista



> Cono ottico

■ Unità edilizia

..... Perimetro centro storico

**P.R.G. del Comune di Carisolo - Variante 2019**  
**Unità edilizia n° - Manufatto Storico n° 16**

**ANALISI**

1. Tipologia funzionale	UNITA' EDILIZIA:	edificio residenziale:	A			
		-p.t. ad uso comm.le - artig. utilizzato	a1			
		-p.t. ad uso comm.le - artig. non utilizzato	a2			
		edificio produttivo	B			
		edificio speciale	C			
		edificio ad uso agricolo - zootecnico	D			
		edificio rustico - baita	E			
		edificio accessorio	F			
	MANUFATTO:	elemento puntuale	G1	X		
	elemento lineare	G2				
1.1 Destinazione d'uso dell'unità edilizia:	conservata			X		
	modificata parzialmente					
	modificata totalmente					
1.2 Stato della proprietà dell'unità edilizia:	Privata	Comune				
	Stato	ITEA				
	Provincia Autonoma di Trento	Enti ed Ass. religiose		X		
2. Epoca di costruzione:	anteriore al 1860		8	X		
	tra il 1860 e il 1939		6			
	posteriore al 1939		4			
3. Tipologia architettonica storica dell'unità edilizia:	alta definizione		8	X		
	media definizione		6			
	bassa definizione		4			
	nessuna definizione		0			
4. Permanenza dei caratteri formali tradizionali:	volumetrici	2	X	1	0	
	costruttivi	2	X	1	0	
	complementari	2		1	X	0
	aspetti decorativi	2		1	X	0
5. Degrado strutturale:	nullo			X		
	medio					
	elevato					
6. Grado di utilizzo dell'unità edilizia:	utilizzato			X		
	sottoutilizzato					
	in stato di abbandono					
7. Spazi di pertinenza:	alta qualità			X		
	media qualità					
	bassa qualità					
8. Vincoli legislativi:	Legge 1497/1939	Legge 1089/1939	Art.8 N.d.A./P.U.P.			
9. Categ. d'interv. piano vigente:	Restauro					
10. Note:						

**PROGETTO**

11. Categ. d'intervento prevista:	R1 - Interventi di restauro		
12. Prescrizioni particolari:			
12.1 Interventi specifici ammessi:			
13. Categoria d'intervento prevista per gli spazi di pertinenza:	Inedificabilità		

# P.R.G. del Comune di Carisolo - Variante 2019

## Rilevazione degli insediamenti storici isolati

NUMERO	17	FOGLIO DI MAPPA	10
COMUNITA' DI VALLE	C8	N. DI PARTICELLA ED.	
COMUNE AMMINISTRATIVO	CARISOLO	DATA RILIEVO	NOVEMBRE 2018
COMUNE CATASTALE	CARISOLO	RILEVATORE	
INDIRIZZO/LOCALITA'			



Estratto mappa catastale scala a vista



> Cono ottico

■ Unità edilizia

..... Perimetro centro storico

## ANALISI

1. Tipologia funzionale	UNITA' EDILIZIA:	edificio residenziale:	A		
		-p.t. ad uso comm.le - artig. utilizzato	a1		
		-p.t. ad uso comm.le - artig. non utilizzato	a2		
		edificio produttivo	B		
		edificio speciale	C		
		edificio ad uso agricolo - zootecnico	D		
		edificio rustico - baita	E		
		edificio accessorio	F		
	MANUFATTO:	elemento puntuale	G1	X	
	elemento lineare	G2			
1.1 Destinazione d'uso dell'unità edilizia:	conservata			X	
	modificata parzialmente				
	modificata totalmente				
1.2 Stato della proprietà dell'unità edilizia:	Privata	Comune			
	Stato	ITEA			
	Provincia Autonoma di Trento	Enti ed Ass. religiose		X	
2. Epoca di costruzione:	anteriore al 1860		8	X	
	tra il 1860 e il 1939		6		
	posteriore al 1939		4		
3. Tipologia architettonica storica dell'unità edilizia:	alta definizione		8	X	
	media definizione		6		
	bassa definizione		4		
	nessuna definizione		0		
4. Permanenza dei caratteri formali tradizionali:	volumetrici	2	X	1	0
	costruttivi	2	X	1	0
	complementari	2		1	X
	aspetti decorativi	2		1	X
5. Degrado strutturale:	nullo			X	
	medio				
	elevato				
6. Grado di utilizzo dell'unità edilizia:	utilizzato			X	
	sottoutilizzato				
	in stato di abbandono				
7. Spazi di pertinenza:	alta qualità			X	
	media qualità				
	bassa qualità				
8. Vincoli legislativi:	Legge 1497/1939	Legge 1089/1939	Art.8 N.d.A./P.U.P.		
9. Categ. d'interv. piano vigente:	Restauro				
10. Note:					

## PROGETTO

11. Categ. d'intervento prevista:	R1 - Interventi di restauro		
12. Prescrizioni particolari:			
12.1 Interventi specifici ammessi:			
13. Categoria d'intervento prevista per gli spazi di pertinenza:	Inedificabilità		



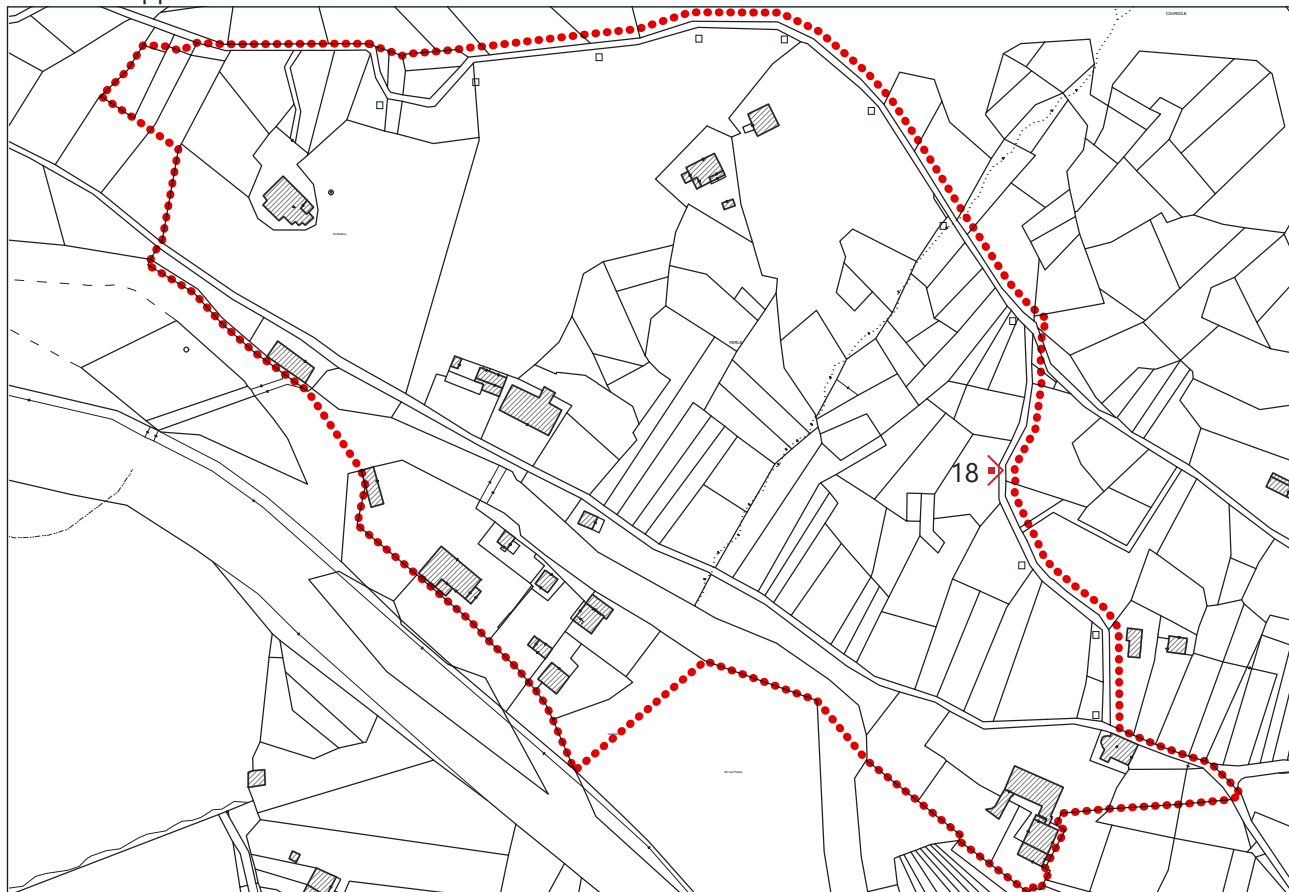
## P.R.G. del Comune di Carisolo - Variante 2019

### Rilevazione degli insediamenti storici isolati

NUMERO	18	FOGLIO DI MAPPA	10
COMUNITA' DI VALLE	C8	N. DI PARTICELLA ED.	
COMUNE AMMINISTRATIVO	CARISOLO	DATA RILIEVO	NOVEMBRE 2018
COMUNE CATASTALE	CARISOLO	RILEVATORE	
INDIRIZZO/LOCALITA'			



Estratto mappa catastale scala a vista



> Cono ottico

■ Unità' edilizia

..... Perimetro centro storico

## ANALISI

1. Tipologia funzionale	UNITA' EDILIZIA:		edificio residenziale:		A	
			-p.t. ad uso comm.le - artig. utilizzato		a1	
			-p.t. ad uso comm.le - artig. non utilizzato		a2	
			edificio produttivo		B	
			edificio speciale		C	
			edificio ad uso agricolo - zootecnico		D	
			edificio rustico - baita		E	
			edificio accessorio		F	
	MANUFATTO:		elemento puntuale		G1	X
		elemento lineare		G2		
1.1 Destinazione d'uso dell'unità edilizia:	conservata					X
	modificata parzialmente					
	modificata totalmente					
1.2 Stato della proprietà dell'unità edilizia:	Privata		Comune			
	Stato		ITEA			
	Provincia Autonoma di Trento		Enti ed Ass. religiose			X
2. Epoca di costruzione:	anteriore al 1860				8	X
	tra il 1860 e il 1939				6	
	posteriore al 1939				4	
3. Tipologia architettonica storica dell'unità edilizia:	alta definizione				8	X
	media definizione				6	
	bassa definizione				4	
	nessuna definizione				0	
4. Permanenza dei caratteri formali tradizionali:	volumetrici	2	X	1	0	
	costruttivi	2	X	1	0	
	complementari	2		1	X	0
	aspetti decorativi	2		1	X	0
5. Degrado strutturale:	nullo					X
	medio					
	elevato					
6. Grado di utilizzo dell'unità edilizia:	utilizzato					X
	sottoutilizzato					
	in stato di abbandono					
7. Spazi di pertinenza:	alta qualità					X
	media qualità					
	bassa qualità					
8. Vincoli legislativi:	Legge 1497/1939		Legge 1089/1939		Art.8 N.d.A./P.U.P.	
9. Categ. d'interv. piano vigente:	Restauro					
10. Note:						

## PROGETTO

11. Categ. d'intervento prevista:	R1 - Interventi di restauro		
12. Prescrizioni particolari:			
12.1 Interventi specifici ammessi:			
13. Categoria d'intervento prevista per gli spazi di pertinenza:	Inedificabilità		

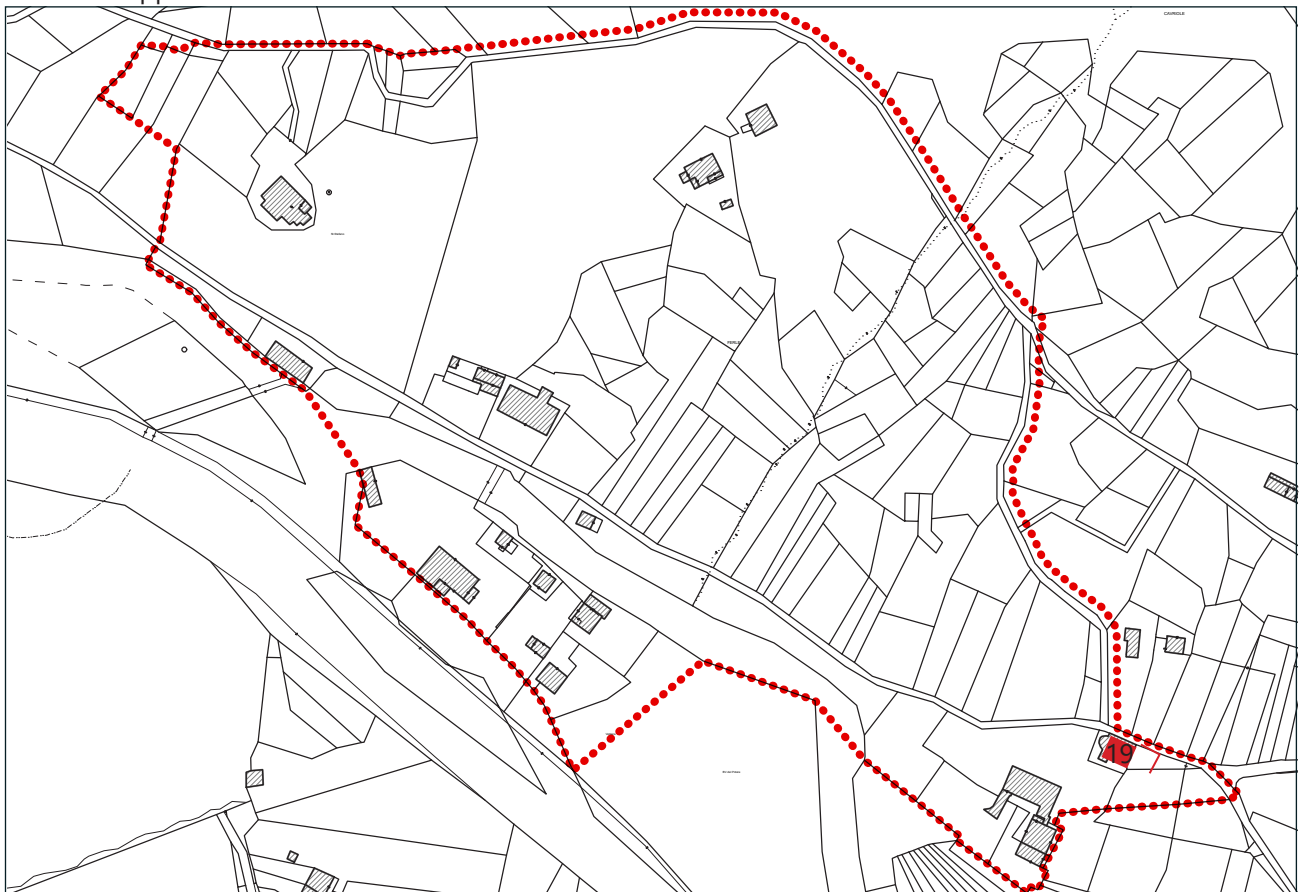
## P.R.G. del Comune di Carisolo - Variante 2019

### Rilevazione degli insediamenti storici isolati

NUMERO	19	FOGLIO DI MAPPA	10
COMUNITA' DI VALLE	C8	N. DI PARTICELLA ED.	78
COMUNE AMMINISTRATIVO	CARISOLO	DATA RILIEVO	NOVEMBRE 2018
COMUNE CATASTALE	CARISOLO	RILEVATORE	
INDIRIZZO/LOCALITA'			



Estratto mappa catastale scala a vista



> Cono ottico

Unità' edilizia

Perimetro centro storico

## ANALISI

1. Tipologia funzionale	UNITA' EDILIZIA:	edificio residenziale:				A	
		-p.t. ad uso comm.le - artig. utilizzato				a1	
		-p.t. ad uso comm.le - artig. non utilizzato				a2	
		edificio produttivo				B	
		edificio speciale				C	
		edificio ad uso agricolo - zootecnico				D	
		edificio rustico - baita				E	
		edificio accessorio				F	
	MANUFATTO:	elemento puntuale				G1	X
	elemento lineare				G2		
1.1 Destinazione d'uso dell'unità edilizia:	conservata						X
	modificata parzialmente						
	modificata totalmente						
1.2 Stato della proprietà dell'unità edilizia:	Privata		Comune				
	Stato		ITEA				
	Provincia Autonoma di Trento		Enti ed Ass. religiose				X
2. Epoca di costruzione:	anteriore al 1860					8	X
	tra il 1860 e il 1939					6	
	posteriore al 1939					4	
3. Tipologia architettonica storica dell'unità edilizia:	alta definizione					8	X
	media definizione					6	
	bassa definizione					4	
	nessuna definizione					0	
4. Permanenza dei caratteri formali tradizionali:	volumetrici	2		1	X	0	
	costruttivi	2	X	1		0	
	complementari	2		1	X	0	
	aspetti decorativi	2		1	X	0	
5. Degrado strutturale:	nullo						
	medio						X
	elevato						
6. Grado di utilizzo dell'unità edilizia:	utilizzato						X
	sottoutilizzato						
	in stato di abbandono						
7. Spazi di pertinenza:	alta qualità						X
	media qualità						
	bassa qualità						
8. Vincoli legislativi:	Legge 1497/1939		Legge 1089/1939		Art.8 N.d.A./P.U.P.		
9. Categ. d'interv. piano vigente:	Restauro						
10. Note:							

## PROGETTO

11. Categ. d'intervento prevista:	R1 - Interventi di restauro						
12. Prescrizioni particolari:							
12.1 Interventi specifici ammessi:							
13. Categoria d'intervento prevista per gli spazi di pertinenza:	Inedificabilità						



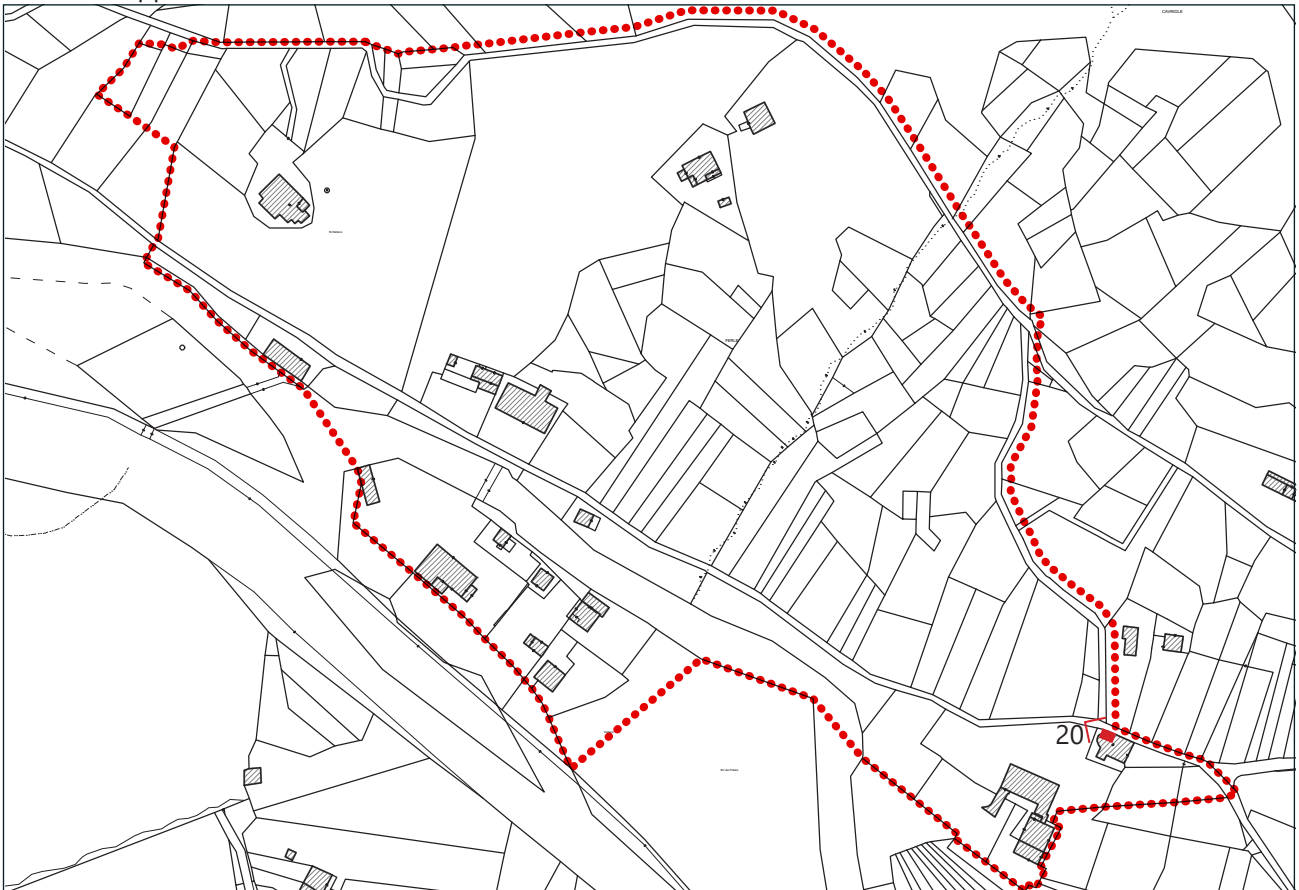
## P.R.G. del Comune di Carisolo - Variante 2019

### Rilevazione degli insediamenti storici isolati

NUMERO	20	FOGLIO DI MAPPA	10
COMUNITA' DI VALLE	C8	N. DI PARTICELLA ED.	78
COMUNE AMMINISTRATIVO	CARISOLO	DATA RILIEVO	NOVEMBRE 2018
COMUNE CATASTALE	CARISOLO	RILEVATORE	
INDIRIZZO/LOCALITA'			



Estratto mappa catastale scala a vista



> Cono ottico

■ Unita' edilizia

..... Perimetro centro storico

**P.R.G. del Comune di Carisolo - Variante 2019**  
**Unità edilizia n° - Manufatto Storico n° 20**

**ANALISI**

1. Tipologia funzionale	UNITA' EDILIZIA:	edificio residenziale:	A			
		-p.t. ad uso comm.le - artig. utilizzato	a1			
		-p.t. ad uso comm.le - artig. non utilizzato	a2			
		edificio produttivo	B			
		edificio speciale	C			
		edificio ad uso agricolo - zootecnico	D			
		edificio rustico - baita	E			
		edificio accessorio	F			
	MANUFATTO:	elemento puntuale	G1	X		
	elemento lineare	G2				
1.1 Destinazione d'uso dell'unità edilizia:	conservata			X		
	modificata parzialmente					
	modificata totalmente					
1.2 Stato della proprietà dell'unità edilizia:	Privata	Comune				
	Stato	ITEA				
	Provincia Autonoma di Trento	Enti ed Ass. religiose		X		
2. Epoca di costruzione:	anteriore al 1860		8	X		
	tra il 1860 e il 1939		6			
	posteriore al 1939		4			
3. Tipologia architettonica storica dell'unità edilizia:	alta definizione		8	X		
	media definizione		6			
	bassa definizione		4			
	nessuna definizione		0			
4. Permanenza dei caratteri formali tradizionali:	volumetrici	2	1	X	0	
	costruttivi	2	X	1		0
	complementari	2		1	X	0
	aspetti decorativi	2		1	X	0
5. Degrado strutturale:	nullo					
	medio			X		
	elevato					
6. Grado di utilizzo dell'unità edilizia:	utilizzato			X		
	sottoutilizzato					
	in stato di abbandono					
7. Spazi di pertinenza:	alta qualità			X		
	media qualità					
	bassa qualità					
8. Vincoli legislativi:	Legge 1497/1939	Legge 1089/1939	Art.8 N.d.A./P.U.P.			
9. Categ. d'interv. piano vigente:	Restauro					
10. Note:						

**PROGETTO**

11. Categ. d'intervento prevista:	R1 - Interventi di restauro		
12. Prescrizioni particolari:			
12.1 Interventi specifici ammessi:			
13. Categoria d'intervento prevista per gli spazi di pertinenza:	Inedificabilità		



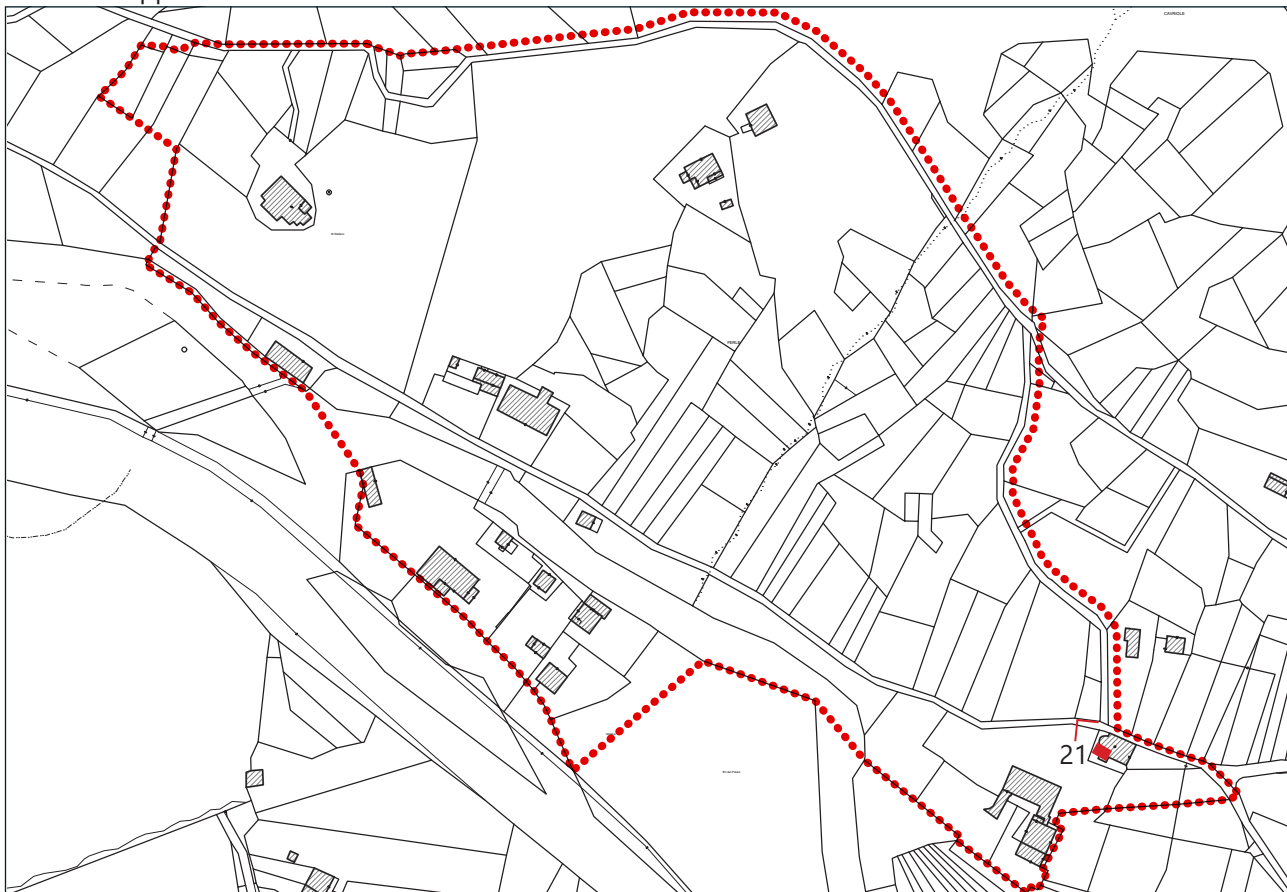
## P.R.G. del Comune di Carisolo - Variante 2019

### Rilevazione degli insediamenti storici isolati

NUMERO	21	FOGLIO DI MAPPA	10
COMUNITA' DI VALLE	C8	N. DI PARTICELLA ED.	78
COMUNE AMMINISTRATIVO	CARISOLO	DATA RILIEVO	NOVEMBRE 2018
COMUNE CATASTALE	CARISOLO	RILEVATORE	
INDIRIZZO/LOCALITA'			



Estratto mappa catastale scala a vista



> Cono ottico

■ Unita' edilizia

..... Perimetro centro storico

## ANALISI

1. Tipologia funzionale	UNITA' EDILIZIA:	edificio residenziale:	A			
		-p.t. ad uso comm.le - artig. utilizzato	a1			
		-p.t. ad uso comm.le - artig. non utilizzato	a2			
		edificio produttivo	B			
		edificio speciale	C			
		edificio ad uso agricolo - zootecnico	D			
		edificio rustico - baita	E			
		edificio accessorio	F			
	MANUFATTO:	elemento puntuale	G1	X		
	elemento lineare	G2				
1.1 Destinazione d'uso dell'unità edilizia:	conservata			X		
	modificata parzialmente					
	modificata totalmente					
1.2 Stato della proprietà dell'unità edilizia:	Privata	Comune				
	Stato	ITEA				
	Provincia Autonoma di Trento	Enti ed Ass. religiose		X		
2. Epoca di costruzione:	anteriore al 1860		8	X		
	tra il 1860 e il 1939		6			
	posteriore al 1939		4			
3. Tipologia architettonica storica dell'unità edilizia:	alta definizione		8	X		
	media definizione		6			
	bassa definizione		4			
	nessuna definizione		0			
4. Permanenza dei caratteri formali tradizionali:	volumetrici	2	X	1	0	
	costruttivi	2		1	X	0
	complementari	2		1	X	0
	aspetti decorativi	2		1	X	0
5. Degrado strutturale:	nullo					
	medio			X		
	elevato					
6. Grado di utilizzo dell'unità edilizia:	utilizzato			X		
	sottoutilizzato					
	in stato di abbandono					
7. Spazi di pertinenza:	alta qualità			X		
	media qualità					
	bassa qualità					
8. Vincoli legislativi:	Legge 1497/1939	Legge 1089/1939	Art.8 N.d.A./P.U.P.			
9. Categ. d'interv. piano vigente:	Restauro					
10. Note:						

## PROGETTO

11. Categ. d'intervento prevista:	R1 - Interventi di restauro		
12. Prescrizioni particolari:			
12.1 Interventi specifici ammessi:			
13. Categoria d'intervento prevista per gli spazi di pertinenza:	Inedificabilità		



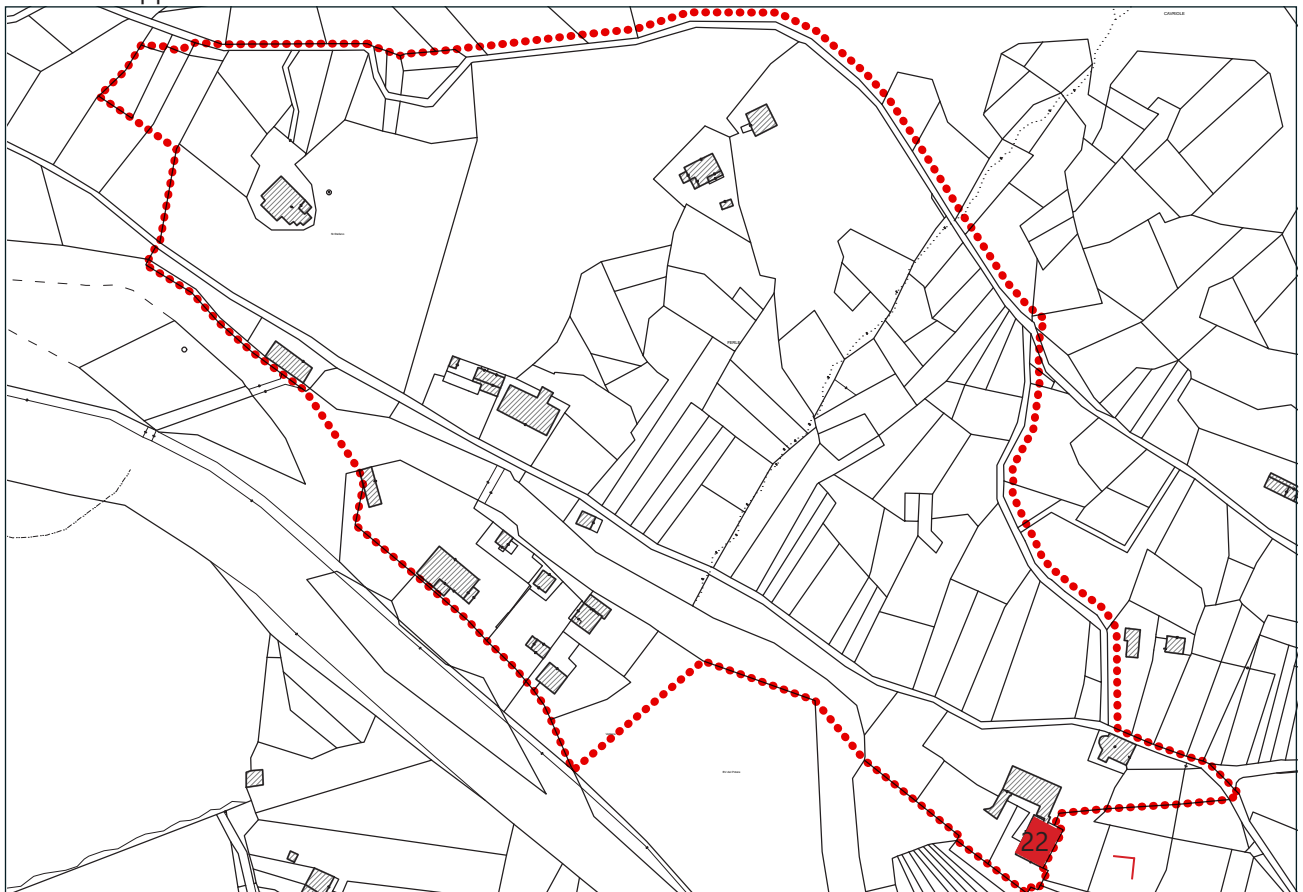
## P.R.G. del Comune di Carisolo - Variante 2019

Rilevazione degli insediamenti storici isolati

NUMERO	22	FOGLIO DI MAPPA	10
COMUNITA' DI VALLE	C8	N. DI PARTICELLA ED.	76/1
COMUNE AMMINISTRATIVO	CARISOLO	DATA RILIEVO	NOVEMBRE 2018
COMUNE CATASTALE	CARISOLO	RILEVATORE	
INDIRIZZO/LOCALITA'			



Estratto mappa catastale scala a vista



> Cono ottico

Unita' edilizia

Perimetro centro storico

## ANALISI

1. Tipologia funzionale	UNITA' EDILIZIA:		edificio residenziale:		A	
			-p.t. ad uso comm.le - artig. utilizzato		a1	
			-p.t. ad uso comm.le - artig. non utilizzato		a2	
			edificio produttivo		B	
			edificio speciale		C	
			edificio ad uso agricolo - zootecnico		D	
			edificio rustico - baita		E	
			edificio accessorio		F	
	MANUFATTO:		elemento puntuale		G1	X
		elemento lineare		G2		
1.1 Destinazione d'uso dell'unità edilizia:	conservata					
	modificata parzialmente					
	modificata totalmente					
1.2 Stato della proprietà dell'unità edilizia:	Privata		Comune		X	
	Stato		ITEA			
	Provincia Autonoma di Trento		Enti ed Ass. religiose			
2. Epoca di costruzione:	anteriore al 1860		8	X		
	tra il 1860 e il 1939		6			
	posteriore al 1939		4			
3. Tipologia architettonica storica dell'unità edilizia:	alta definizione		8			
	media definizione		6			
	bassa definizione		4	X		
	nessuna definizione		0			
4. Permanenza dei caratteri formali tradizionali:	volumetrici	2	1	0	X	
	costruttivi	2	1	0	X	
	complementari	2	1	0	X	
	aspetti decorativi	2	1	0	X	
5. Degrado strutturale:	nullo					
	medio			X		
	elevato					
6. Grado di utilizzo dell'unità edilizia:	utilizzato			X		
	sottoutilizzato					
	in stato di abbandono					
7. Spazi di pertinenza:	alta qualità			X		
	media qualità					
	bassa qualità					
8. Vincoli legislativi:	Legge 1497/1939		Legge 1089/1939		Art.8 N.d.A./P.U.P.	
9. Categ. d'interv. piano vigente:	Ristrutturazione					
10. Note:						

## PROGETTO

11. Categ. d'intervento prevista:	R2 - Interventi di ristrutturazione edilizia		
12. Prescrizioni particolari:			
12.1 Interventi specifici ammessi:			
13. Categoria d'intervento prevista per gli spazi di pertinenza:	Inedificabilità		



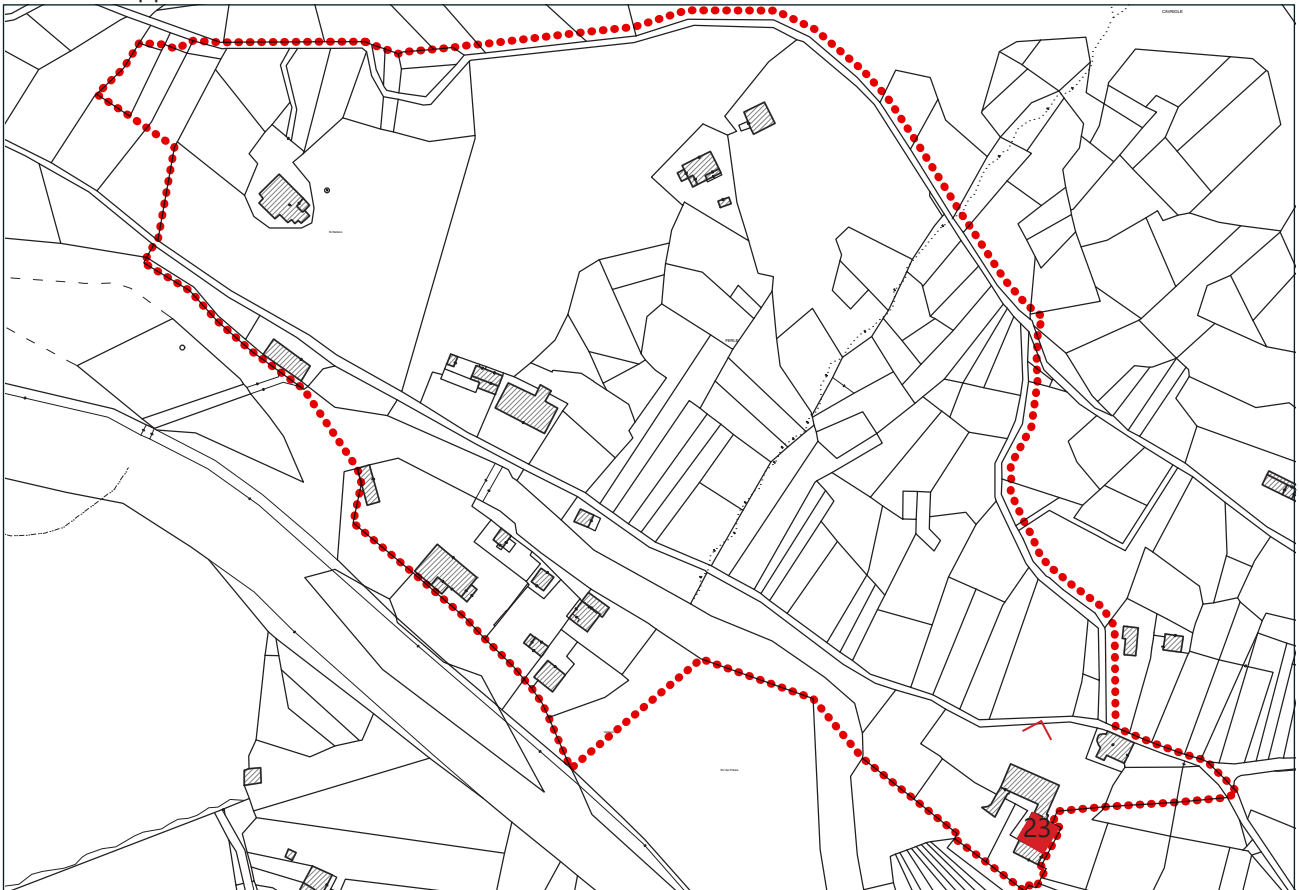
## P.R.G. del Comune di Carisolo - Variante 2019

### Rilevazione degli insediamenti storici isolati

NUMERO	23	FOGLIO DI MAPPA	10
COMUNITA' DI VALLE	C8	N. DI PARTICELLA ED.	
COMUNE AMMINISTRATIVO	CARISOLO	DATA RILIEVO	NOVEMBRE 2018
COMUNE CATASTALE	CARISOLO	RILEVATORE	
INDIRIZZO/LOCALITA'			



Estratto mappa catastale scala a vista



> Cono ottico

■ Unita' edilizia

..... Perimetro centro storico

## ANALISI

1. Tipologia funzionale	UNITA' EDILIZIA:		edificio residenziale:		A	X
			-p.t. ad uso comm.le - artig. utilizzato		a1	
			-p.t. ad uso comm.le - artig. non utilizzato		a2	
			edificio produttivo		B	
			edificio speciale		C	
			edificio ad uso agricolo - zootecnico		D	
			edificio rustico - baita		E	
			edificio accessorio		F	
	MANUFATTO:		elemento puntuale		G1	
		elemento lineare		G2		
1.1 Destinazione d'uso dell'unità edilizia:	conservata					
	modificata parzialmente					
	modificata totalmente					
1.2 Stato della proprietà dell'unità edilizia:	Privata	X	Comune			
	Stato		ITEA			
	Provincia Autonoma di Trento		Enti ed Ass. religiose			
2. Epoca di costruzione:	anteriore al 1860				8	
	tra il 1860 e il 1939				6	X
	posteriore al 1939				4	
3. Tipologia architettonica storica dell'unità edilizia:	alta definizione				8	
	media definizione				6	
	bassa definizione				4	
	nessuna definizione				0	X
4. Permanenza dei caratteri formali tradizionali:	volumetrici	2		1	0	X
	costruttivi	2		1	0	X
	complementari	2		1	0	X
	aspetti decorativi	2		1	0	X
5. Degrado strutturale:	nullo					X
	medio					
	elevato					
6. Grado di utilizzo dell'unità edilizia:	utilizzato					X
	sottoutilizzato					
	in stato di abbandono					
7. Spazi di pertinenza:	alta qualità					X
	media qualità					
	bassa qualità					
8. Vincoli legislativi:	Legge 1497/1939		Legge 1089/1939		Art.8 N.d.A./P.U.P.	
9. Categ. d'interv. piano vigente:	Ristrutturazione					
10. Note:						

## PROGETTO

11. Categ. d'intervento prevista:	R2 - Interventi di ristrutturazione edilizia					
12. Prescrizioni particolari:						
12.1 Interventi specifici ammessi:						
13. Categoria d'intervento prevista per gli spazi di pertinenza:	Inedificabilità					



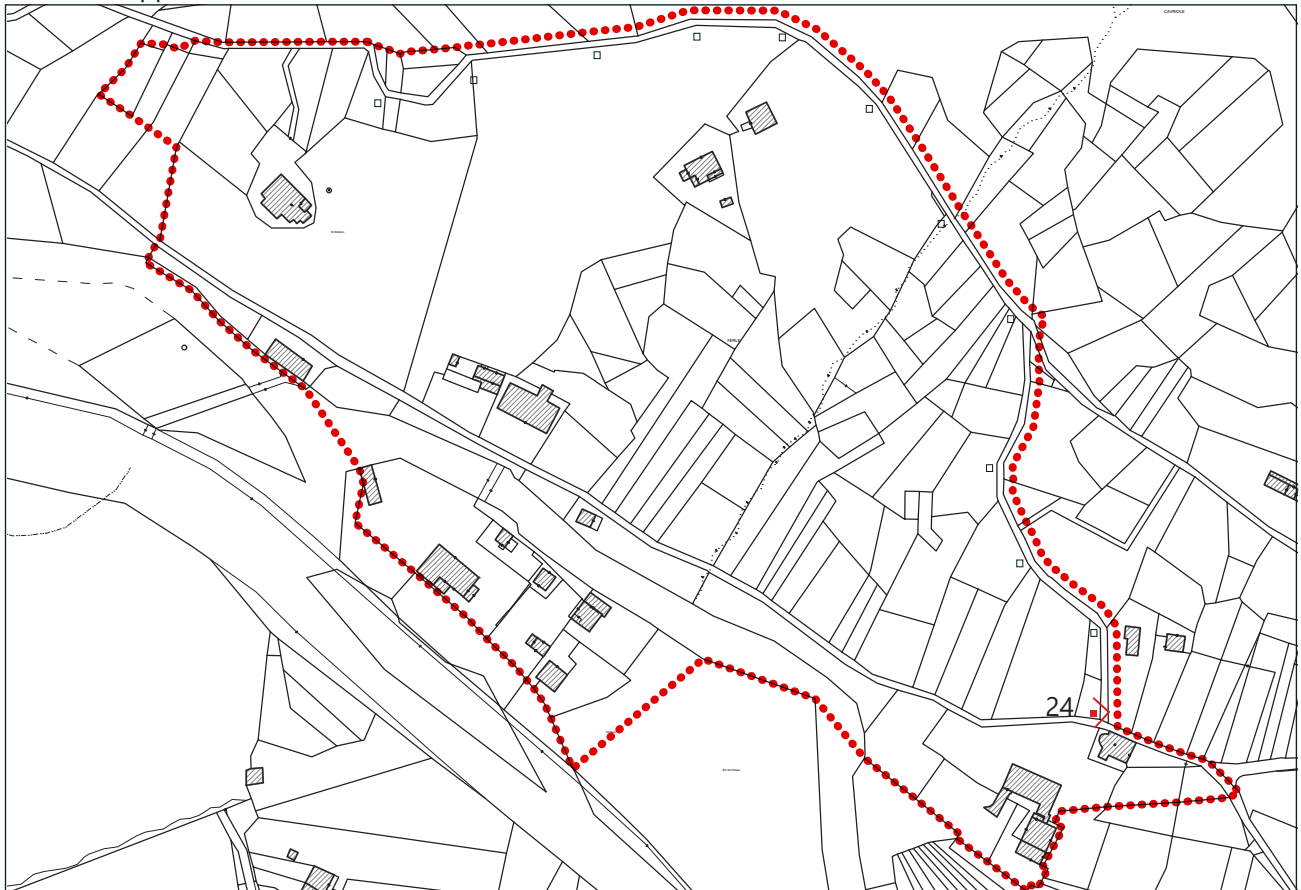
## P.R.G. del Comune di Carisolo - Variante 2019

### Rilevazione degli insediamenti storici isolati

NUMERO	24	FOGLIO DI MAPPA	10
COMUNITA' DI VALLE	C8	N. DI PARTICELLA ED.	
COMUNE AMMINISTRATIVO	CARISOLO	DATA RILIEVO	NOVEMBRE 2018
COMUNE CATASTALE	CARISOLO	RILEVATORE	
INDIRIZZO/LOCALITA'			



Estratto mappa catastale scala a vista



> Cono ottico

■ Unità' edilizia

..... Perimetro centro storico

## ANALISI

1. Tipologia funzionale	UNITA' EDILIZIA:		edificio residenziale:		A	
			-p.t. ad uso comm.le - artig. utilizzato		a1	
			-p.t. ad uso comm.le - artig. non utilizzato		a2	
			edificio produttivo		B	
			edificio speciale		C	
			edificio ad uso agricolo - zootecnico		D	
			edificio rustico - baita		E	
			edificio accessorio		F	
	MANUFATTO:		elemento puntuale		G1	X
		elemento lineare		G2		
1.1 Destinazione d'uso dell'unità edilizia:	conservata					X
	modificata parzialmente					
	modificata totalmente					
1.2 Stato della proprietà dell'unità edilizia:	Privata		Comune			
	Stato		ITEA			
	Provincia Autonoma di Trento		Enti ed Ass. religiose			X
2. Epoca di costruzione:	anteriore al 1860				8	X
	tra il 1860 e il 1939				6	
	posteriore al 1939				4	
3. Tipologia architettonica storica dell'unità edilizia:	alta definizione				8	X
	media definizione				6	
	bassa definizione				4	
	nessuna definizione				0	
4. Permanenza dei caratteri formali tradizionali:	volumetrici	2	X	1	0	
	costruttivi	2	X	1	0	
	complementari	2		1	X	0
	aspetti decorativi	2		1	X	0
5. Degrado strutturale:	nullo					X
	medio					
	elevato					
6. Grado di utilizzo dell'unità edilizia:	utilizzato					X
	sottoutilizzato					
	in stato di abbandono					
7. Spazi di pertinenza:	alta qualità					X
	media qualità					
	bassa qualità					
8. Vincoli legislativi:	Legge 1497/1939		Legge 1089/1939		Art.8 N.d.A./P.U.P.	
9. Categ. d'interv. piano vigente:	Restauro					
10. Note:						

## PROGETTO

11. Categ. d'intervento prevista:	R1 - Interventi di restauro					
12. Prescrizioni particolari:						
12.1 Interventi specifici ammessi:						
13. Categoria d'intervento prevista per gli spazi di pertinenza:	Inedificabilità					

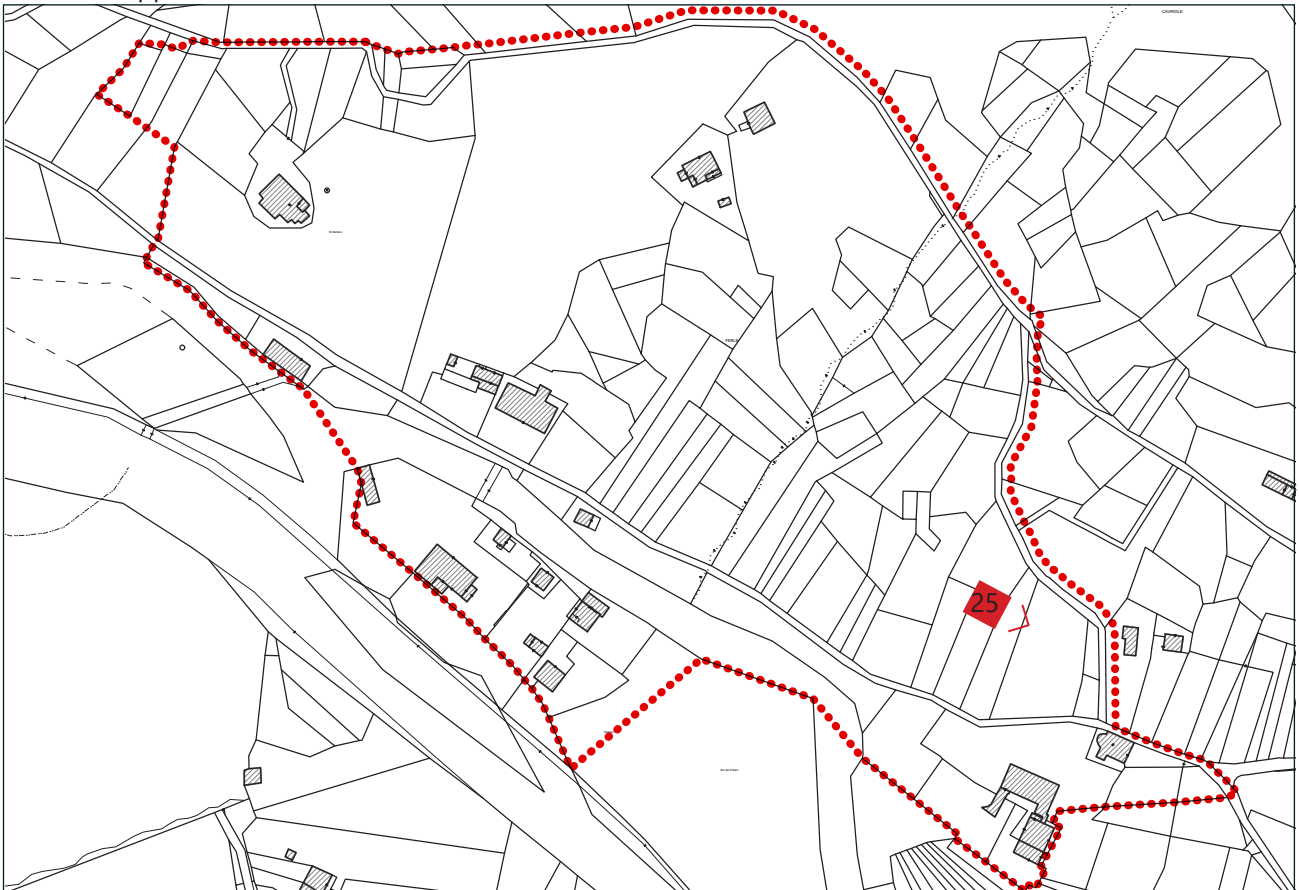
## P.R.G. del Comune di Carisolo - Variante 2019

### Rilevazione degli insediamenti storici isolati

NUMERO	25	FOGLIO DI MAPPA	10
COMUNITA' DI VALLE	C8	N. DI PARTICELLA ED.	
COMUNE AMMINISTRATIVO	CARISOLO	DATA RILIEVO	NOVEMBRE 2018
COMUNE CATASTALE	CARISOLO	RILEVATORE	
INDIRIZZO/LOCALITA'			



Estratto mappa catastale scala a vista



> Cono ottico

■ Unita' edilizia

..... Perimetro centro storico



**P.R.G. del Comune di Carisolo - Variante 2019**  
**Unità edilizia n° - Manufatto Storico n° 25**

**ANALISI**

1. Tipologia funzionale	UNITA' EDILIZIA:	edificio residenziale:	A		
		-p.t. ad uso comm.le - artig. utilizzato	a1		
		-p.t. ad uso comm.le - artig. non utilizzato	a2		
		edificio produttivo	B		
		edificio speciale	C		
		edificio ad uso agricolo - zootecnico	D		
		edificio rustico - baita	E		
		edificio accessorio	F		
	MANUFATTO:	elemento puntuale	G1		
	elemento lineare	G2	X		
1.1 Destinazione d'uso dell'unità edilizia:	conservata				
	modificata parzialmente				
	modificata totalmente				
1.2 Stato della proprietà dell'unità edilizia:	Privata	Comune			
	Stato	ITEA			
	Provincia Autonoma di Trento	Enti ed Ass. religiose			
2. Epoca di costruzione:	anteriore al 1860		8	X	
	tra il 1860 e il 1939		6		
	posteriore al 1939		4		
3. Tipologia architettonica storica dell'unità edilizia:	alta definizione		8		
	media definizione		6		
	bassa definizione		4	X	
	nessuna definizione		0		
4. Permanenza dei caratteri formali tradizionali:	volumetrici	2	1	0	X
	costruttivi	2	1	0	X
	complementari	2	1	0	X
	aspetti decorativi	2	1	0	X
5. Degrado strutturale:	nullo				
	medio			X	
	elevato				
6. Grado di utilizzo dell'unità edilizia:	utilizzato			X	
	sottoutilizzato				
	in stato di abbandono				
7. Spazi di pertinenza:	alta qualità			X	
	media qualità				
	bassa qualità				
8. Vincoli legislativi:	Legge 1497/1939	Legge 1089/1939	Art.8 N.d.A./P.U.P.		
9. Categ. d'interv. piano vigente:	Ristrutturazione				
10. Note:					

**PROGETTO**

11. Categ. d'intervento prevista:	R3 - Interventi di ristrutturazione edilizia		
12. Prescrizioni particolari:			
12.1 Interventi specifici ammessi:			
13. Categoria d'intervento prevista per gli spazi di pertinenza:	Inedificabilità		



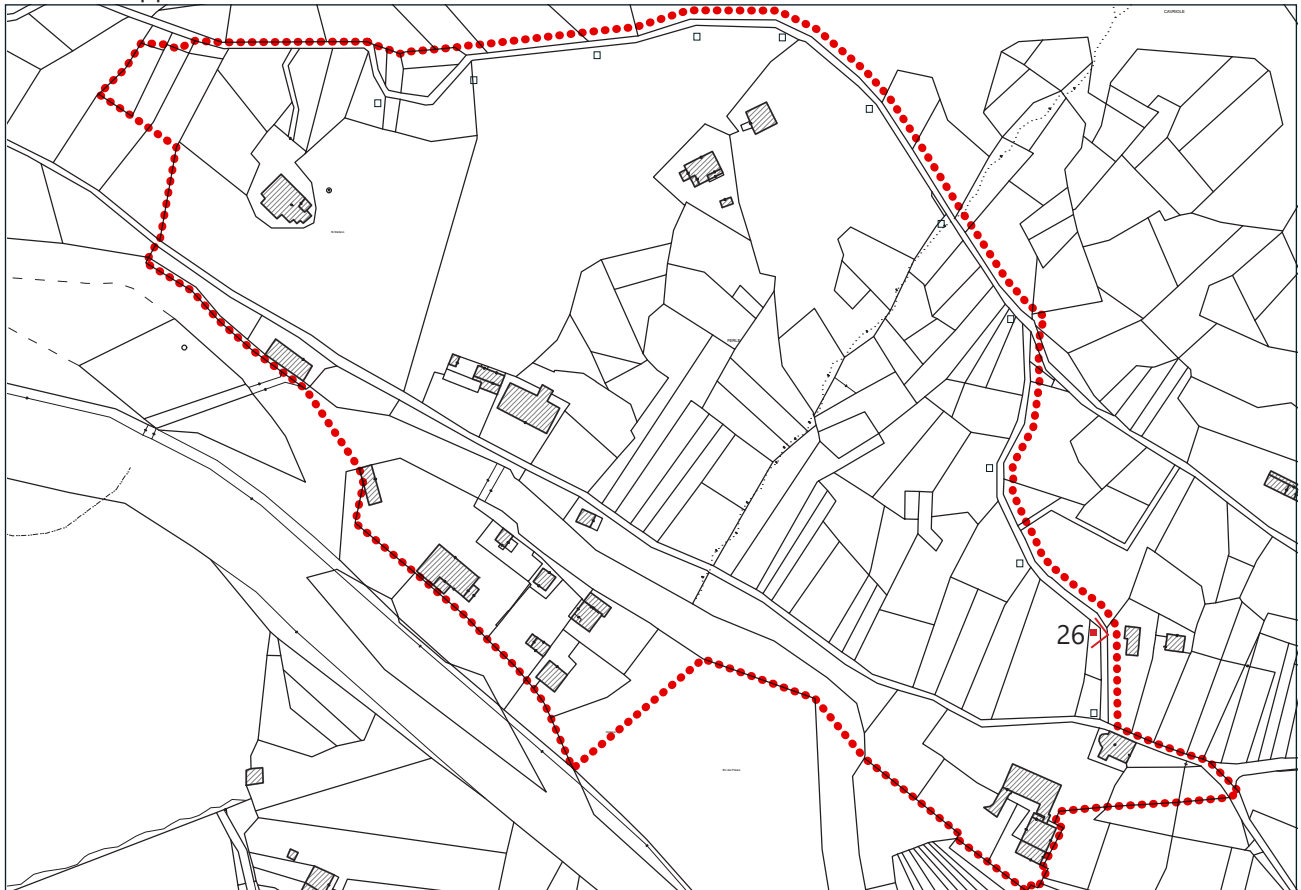
## P.R.G. del Comune di Carisolo - Variante 2019

### Rilevazione degli insediamenti storici isolati

NUMERO	26	FOGLIO DI MAPPA	10
COMUNITA' DI VALLE	C8	N. DI PARTICELLA ED.	
COMUNE AMMINISTRATIVO	CARISOLO	DATA RILIEVO	NOVEMBRE 2018
COMUNE CATASTALE	CARISOLO	RILEVATORE	
INDIRIZZO/LOCALITA'			



Estratto mappa catastale scala a vista



> Cono ottico

Unità edilizia

Perimetro centro storico

## ANALISI

1. Tipologia funzionale	UNITA' EDILIZIA:		edificio residenziale:		A	
			-p.t. ad uso comm.le - artig. utilizzato		a1	
			-p.t. ad uso comm.le - artig. non utilizzato		a2	
			edificio produttivo		B	
			edificio speciale		C	
			edificio ad uso agricolo - zootecnico		D	
			edificio rustico - baita		E	
			edificio accessorio		F	
	MANUFATTO:		elemento puntuale		G1	X
		elemento lineare		G2		
1.1 Destinazione d'uso dell'unità edilizia:	conservata					X
	modificata parzialmente					
	modificata totalmente					
1.2 Stato della proprietà dell'unità edilizia:	Privata		Comune			
	Stato		ITEA			
	Provincia Autonoma di Trento		Enti ed Ass. religiose			X
2. Epoca di costruzione:	anteriore al 1860				8	X
	tra il 1860 e il 1939				6	
	posteriore al 1939				4	
3. Tipologia architettonica storica dell'unità edilizia:	alta definizione				8	X
	media definizione				6	
	bassa definizione				4	
	nessuna definizione				0	
4. Permanenza dei caratteri formali tradizionali:	volumetrici	2	X	1	0	
	costruttivi	2	X	1	0	
	complementari	2		1	X	0
	aspetti decorativi	2		1	X	0
5. Degrado strutturale:	nullo					X
	medio					
	elevato					
6. Grado di utilizzo dell'unità edilizia:	utilizzato					X
	sottoutilizzato					
	in stato di abbandono					
7. Spazi di pertinenza:	alta qualità					X
	media qualità					
	bassa qualità					
8. Vincoli legislativi:	Legge 1497/1939		Legge 1089/1939		Art.8 N.d.A./P.U.P.	
9. Categ. d'interv. piano vigente:	Restauro					
10. Note:						

## PROGETTO

11. Categ. d'intervento prevista:	R1 - Interventi di restauro		
12. Prescrizioni particolari:			
12.1 Interventi specifici ammessi:			
13. Categoria d'intervento prevista per gli spazi di pertinenza:	Inedificabilità		

## P.R.G. del Comune di Carisolo - Variante 2019

### Rilevazione degli insediamenti storici isolati

NUMERO	27	FOGLIO DI MAPPA	10
COMUNITA' DI VALLE	C8	N. DI PARTICELLA ED.	
COMUNE AMMINISTRATIVO	CARISOLO	DATA RILIEVO	NOVEMBRE 2018
COMUNE CATASTALE	CARISOLO	RILEVATORE	
INDIRIZZO/LOCALITA'			



Estratto mappa catastale scala a vista



> Cono ottico

■ Unità edilizia

..... Perimetro centro storico

## ANALISI

1. Tipologia funzionale	UNITA' EDILIZIA:	edificio residenziale:	A		
		-p.t. ad uso comm.le - artig. utilizzato	a1		
		-p.t. ad uso comm.le - artig. non utilizzato	a2		
		edificio produttivo	B		
		edificio speciale	C		
		edificio ad uso agricolo - zootecnico	D		
		edificio rustico - baita	E		
		edificio accessorio	F		
	MANUFATTO:	elemento puntuale	G1	X	
	elemento lineare	G2			
1.1 Destinazione d'uso dell'unità edilizia:	conservata			X	
	modificata parzialmente				
	modificata totalmente				
1.2 Stato della proprietà dell'unità edilizia:	Privata	Comune			
	Stato	ITEA			
	Provincia Autonoma di Trento	Enti ed Ass. religiose		X	
2. Epoca di costruzione:	anteriore al 1860		8	X	
	tra il 1860 e il 1939		6		
	posteriore al 1939		4		
3. Tipologia architettonica storica dell'unità edilizia:	alta definizione		8	X	
	media definizione		6		
	bassa definizione		4		
	nessuna definizione		0		
4. Permanenza dei caratteri formali tradizionali:	volumetrici	2	X	1	0
	costruttivi	2	X	1	0
	complementari	2		1	X
	aspetti decorativi	2		1	X
5. Degrado strutturale:	nullo			X	
	medio				
	elevato				
6. Grado di utilizzo dell'unità edilizia:	utilizzato			X	
	sottoutilizzato				
	in stato di abbandono				
7. Spazi di pertinenza:	alta qualità			X	
	media qualità				
	bassa qualità				
8. Vincoli legislativi:	Legge 1497/1939	Legge 1089/1939	Art.8 N.d.A./P.U.P.		
9. Categ. d'interv. piano vigente:	Restauro				
10. Note:					

## PROGETTO

11. Categ. d'intervento prevista:	R1 - Interventi di restauro		
12. Prescrizioni particolari:			
12.1 Interventi specifici ammessi:			
13. Categoria d'intervento prevista per gli spazi di pertinenza:	Inedificabilità		



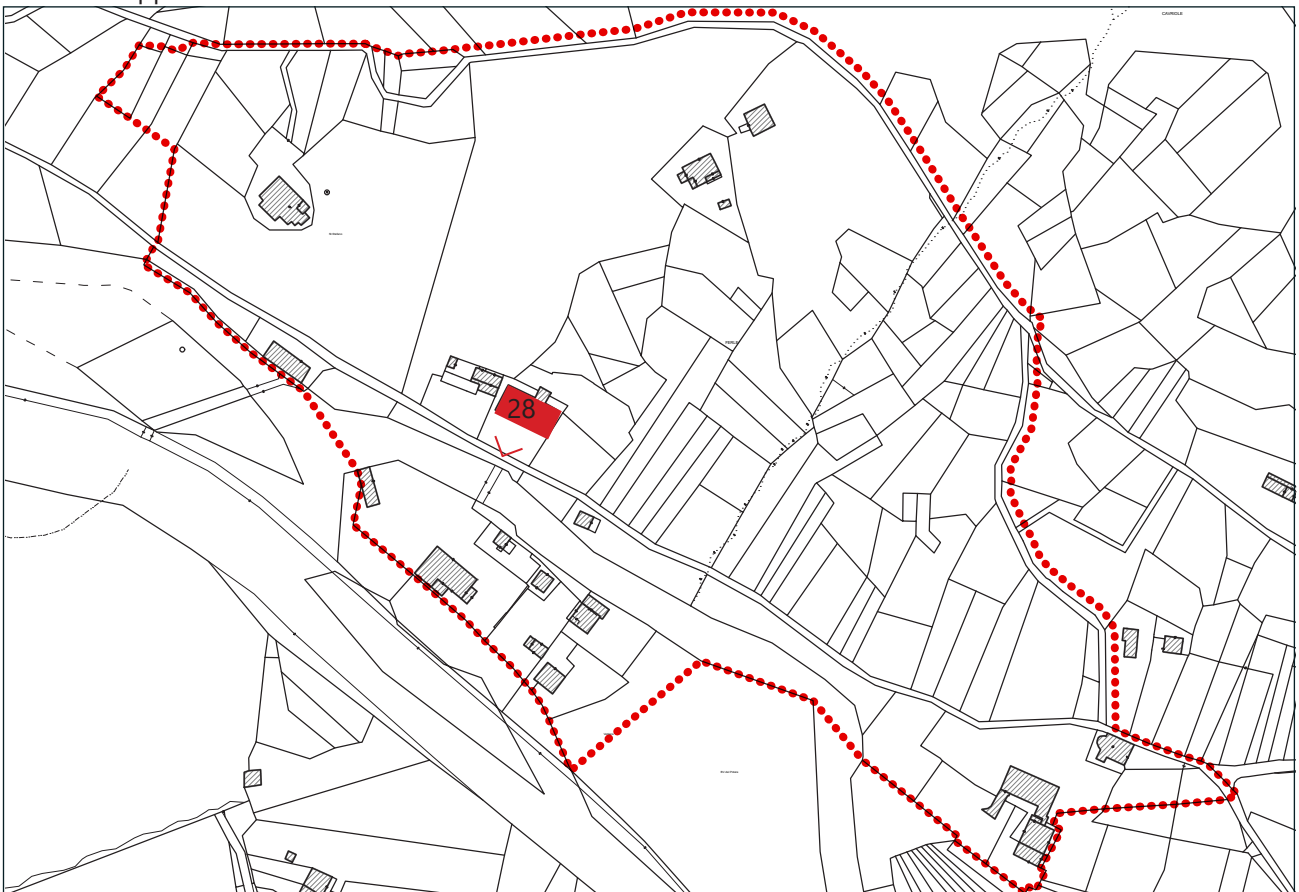
## P.R.G. del Comune di Carisolo - Variante 2019

### Rilevazione degli insediamenti storici isolati

NUMERO	28	FOGLIO DI MAPPA	10
COMUNITA' DI VALLE	C8	N. DI PARTICELLA ED.	81
COMUNE AMMINISTRATIVO	CARISOLO	DATA RILIEVO	NOVEMBRE 2018
COMUNE CATASTALE	CARISOLO	RILEVATORE	
INDIRIZZO/LOCALITA'			



Estratto mappa catastale scala a vista



> Cono ottico

■ Unita' edilizia

..... Perimetro centro storico

## ANALISI

1. Tipologia funzionale	UNITA' EDILIZIA:		edificio residenziale:		A	
			-p.t. ad uso comm.le - artig. utilizzato		a1	
			-p.t. ad uso comm.le - artig. non utilizzato		a2	
			edificio produttivo		B	
			edificio speciale		C	X
			edificio ad uso agricolo - zootecnico		D	
			edificio rustico - baita		E	
			edificio accessorio		F	
	MANUFATTO:		elemento puntuale		G1	
			elemento lineare		G2	
1.1 Destinazione d'uso dell'unità edilizia:	conservata					
	modificata parzialmente					
	modificata totalmente					X
1.2 Stato della proprietà dell'unità edilizia:	Privata	X	Comune			
	Stato		ITEA			
	Provincia Autonoma di Trento		Enti ed Ass. religiose			
2. Epoca di costruzione:	anteriore al 1860			8	X	
	tra il 1860 e il 1939			6		
	posteriore al 1939			4		
3. Tipologia architettonica storica dell'unità edilizia:	alta definizione			8		
	media definizione			6		
	bassa definizione			4		
	nessuna definizione			0	X	
4. Permanenza dei caratteri formali tradizionali:	volumetrici	2		1	X	0
	costruttivi	2		1		0
	complementari	2		1		0
	aspetti decorativi	2		1		0
5. Degrado strutturale:	nullo					X
	medio					
	elevato					
6. Grado di utilizzo dell'unità edilizia:	utilizzato					X
	sottoutilizzato					
	in stato di abbandono					
7. Spazi di pertinenza:	alta qualità					X
	media qualità					
	bassa qualità					
8. Vincoli legislativi:	Legge 1497/1939		Legge 1089/1939		Art.8 N.d.A./P.U.P.	
9. Categ. d'interv. piano vigente:	Risanamento					
10. Note:						

## PROGETTO

11. Categ. d'intervento prevista:	R2 - Interventi di risanamento conservativo					
12. Prescrizioni particolari:						
12.1 Interventi specifici ammessi:						
13. Categoria d'intervento prevista per gli spazi di pertinenza:	Inedificabilità					



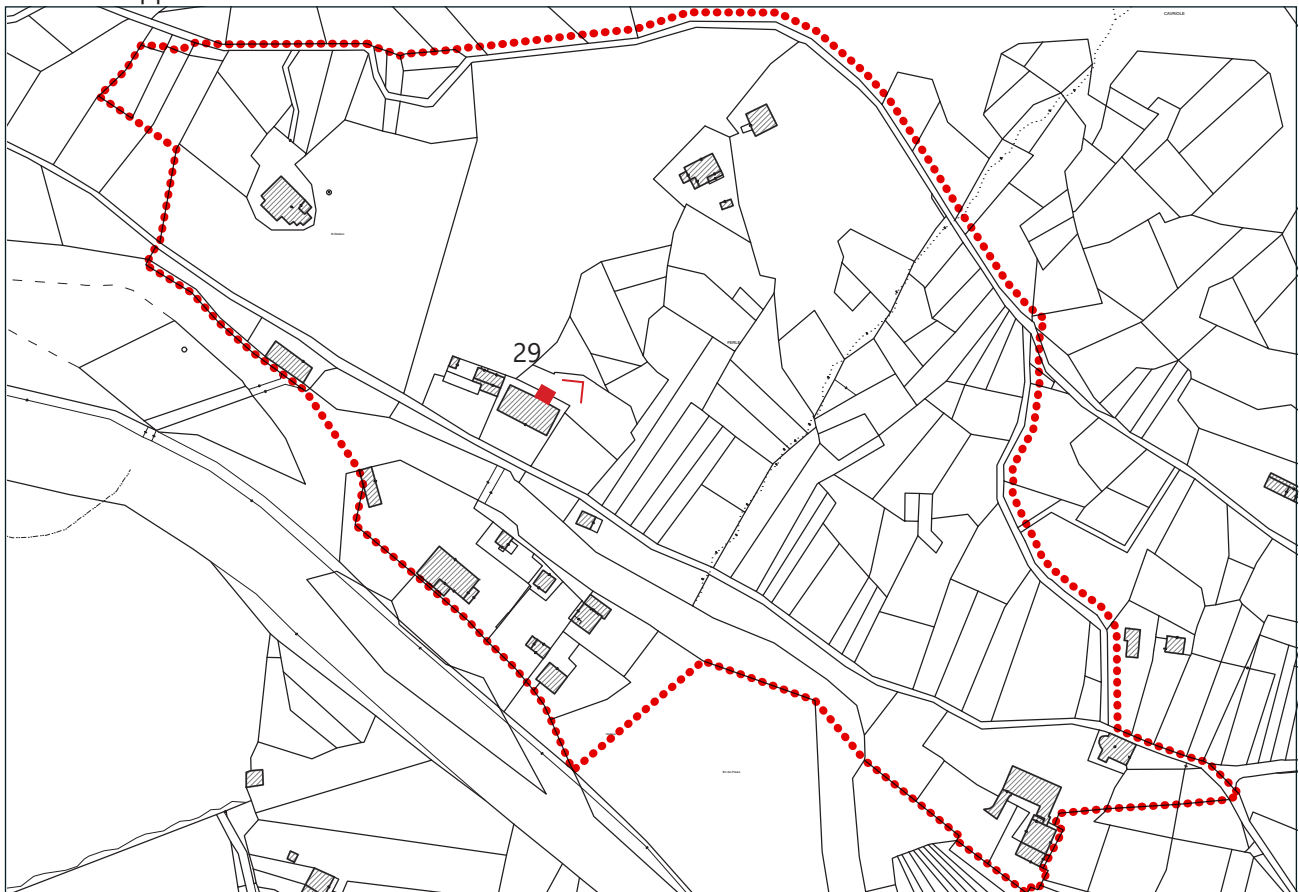
## P.R.G. del Comune di Carisolo - Variante 2019

### Rilevazione degli insediamenti storici isolati

NUMERO	29	FOGLIO DI MAPPA	10
COMUNITA' DI VALLE	C8	N. DI PARTICELLA ED.	81
COMUNE AMMINISTRATIVO	CARISOLO	DATA RILIEVO	NOVEMBRE 2018
COMUNE CATASTALE	CARISOLO	RILEVATORE	
INDIRIZZO/LOCALITA'			



Estratto mappa catastale scala a vista



> Cono ottico

■ Unita' edilizia

..... Perimetro centro storico

## ANALISI

1. Tipologia funzionale	UNITA' EDILIZIA:		edificio residenziale:		A	
			-p.t. ad uso comm.le - artig. utilizzato		a1	
			-p.t. ad uso comm.le - artig. non utilizzato		a2	
			edificio produttivo		B	
			edificio speciale		C	X
			edificio ad uso agricolo - zootecnico		D	
			edificio rustico - baita		E	
			edificio accessorio		F	
	MANUFATTO:		elemento puntuale		G1	
			elemento lineare		G2	
1.1 Destinazione d'uso dell'unità edilizia:	conservata					
	modificata parzialmente					
	modificata totalmente					X
1.2 Stato della proprietà dell'unità edilizia:	Privata	X	Comune			
	Stato		ITEA			
	Provincia Autonoma di Trento		Enti ed Ass. religiose			
2. Epoca di costruzione:	anteriore al 1860			8	X	
	tra il 1860 e il 1939			6		
	posteriore al 1939			4		
3. Tipologia architettonica storica dell'unità edilizia:	alta definizione			8		
	media definizione			6		
	bassa definizione			4		
	nessuna definizione			0	X	
4. Permanenza dei caratteri formali tradizionali:	volumetrici	2		1	X	0
	costruttivi	2		1	X	0
	complementari	2		1	X	0
	aspetti decorativi	2		1	X	0
5. Degrado strutturale:	nullo					X
	medio					
	elevato					
6. Grado di utilizzo dell'unità edilizia:	utilizzato					X
	sottoutilizzato					
	in stato di abbandono					
7. Spazi di pertinenza:	alta qualità					X
	media qualità					
	bassa qualità					
8. Vincoli legislativi:	Legge 1497/1939		Legge 1089/1939		Art.8 N.d.A./P.U.P.	
9. Categ. d'interv. piano vigente:	Risanamento					
10. Note:						

## PROGETTO

11. Categ. d'intervento prevista:	R2 - Interventi di risanamento conservativo					
12. Prescrizioni particolari:						
12.1 Interventi specifici ammessi:						
13. Categoria d'intervento prevista per gli spazi di pertinenza:	Inedificabilità					



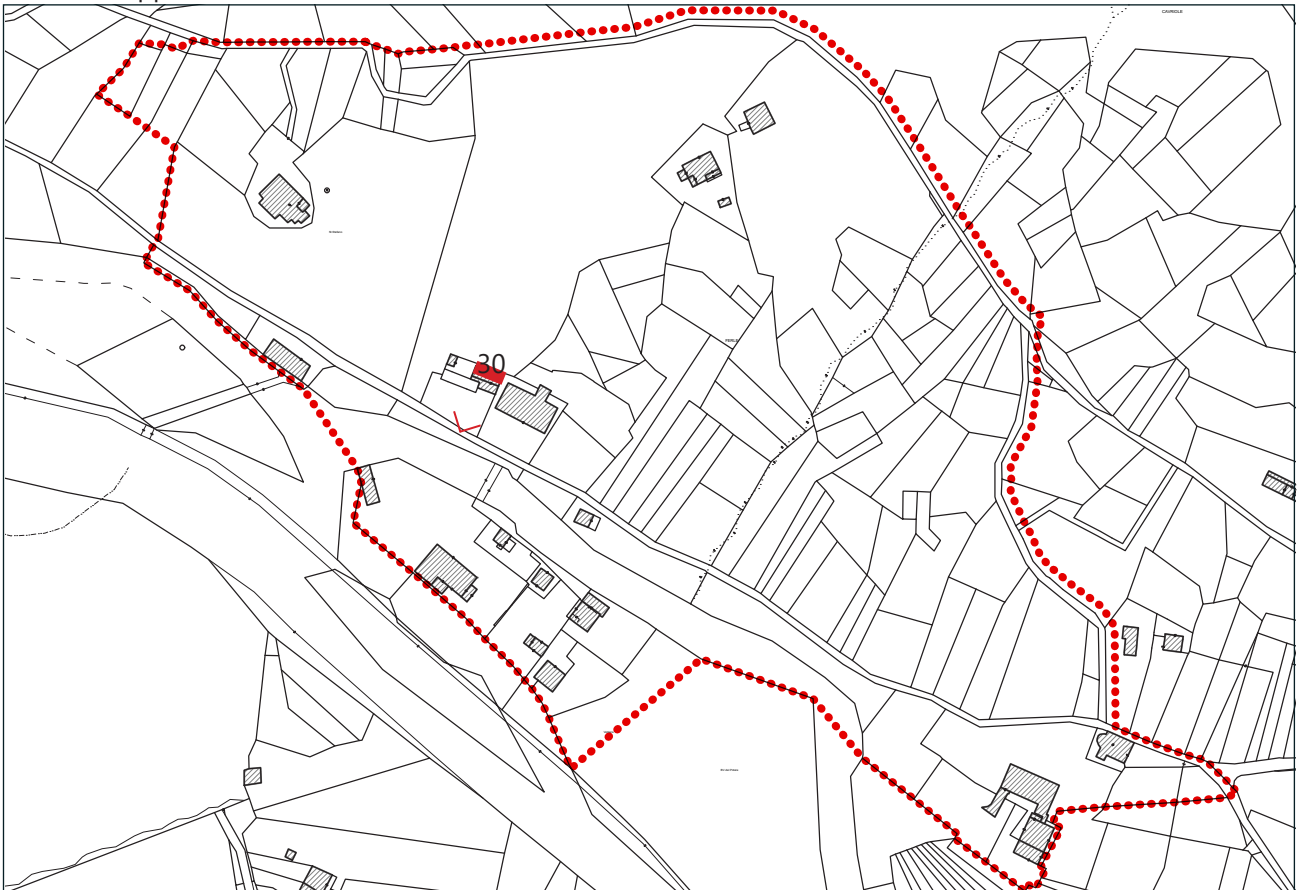
## P.R.G. del Comune di Carisolo - Variante 2019

Rilevazione degli insediamenti storici isolati

NUMERO	30	FOGLIO DI MAPPA	10
COMUNITA' DI VALLE	C8	N. DI PARTICELLA ED.	84/3
COMUNE AMMINISTRATIVO	CARISOLO	DATA RILIEVO	NOVEMBRE 2018
COMUNE CATASTALE	CARISOLO	RILEVATORE	
INDIRIZZO/LOCALITA'			



Estratto mappa catastale scala a vista



> Cono ottico

■ Unita' edilizia

..... Perimetro centro storico

## ANALISI

1. Tipologia funzionale	UNITA' EDILIZIA:		edificio residenziale:		A	X
			-p.t. ad uso comm.le - artig. utilizzato		a1	
			-p.t. ad uso comm.le - artig. non utilizzato		a2	
			edificio produttivo		B	
			edificio speciale		C	
			edificio ad uso agricolo - zootecnico		D	
			edificio rustico - baita		E	
			edificio accessorio		F	
	MANUFATTO:		elemento puntuale		G1	
		elemento lineare		G2		
1.1 Destinazione d'uso dell'unità edilizia:	conservata					
	modificata parzialmente					
	modificata totalmente					
1.2 Stato della proprietà dell'unità edilizia:	Privata	X	Comune			
	Stato		ITEA			
	Provincia Autonoma di Trento		Enti ed Ass. religiose			
2. Epoca di costruzione:	anteriore al 1860		8	X		
	tra il 1860 e il 1939		6			
	posteriore al 1939		4			
3. Tipologia architettonica storica dell'unità edilizia:	alta definizione		8			
	media definizione		6			
	bassa definizione		4	X		
	nessuna definizione		0			
4. Permanenza dei caratteri formali tradizionali:	volumetrici	2		1	X	0
	costruttivi	2		1	X	0
	complementari	2		1		0
	aspetti decorativi	2		1		0
5. Degrado strutturale:	nullo					X
	medio					
	elevato					
6. Grado di utilizzo dell'unità edilizia:	utilizzato					X
	sottoutilizzato					
	in stato di abbandono					
7. Spazi di pertinenza:	alta qualità					X
	media qualità					
	bassa qualità					
8. Vincoli legislativi:	Legge 1497/1939		Legge 1089/1939		Art.8 N.d.A./P.U.P.	
9. Categ. d'interv. piano vigente:	Risanamento					
10. Note:						

## PROGETTO

11. Categ. d'intervento prevista:	R2 - Interventi di risanamento conservativo		
12. Prescrizioni particolari:			
12.1 Interventi specifici ammessi:			
13. Categoria d'intervento prevista per gli spazi di pertinenza:	Inedificabilità		



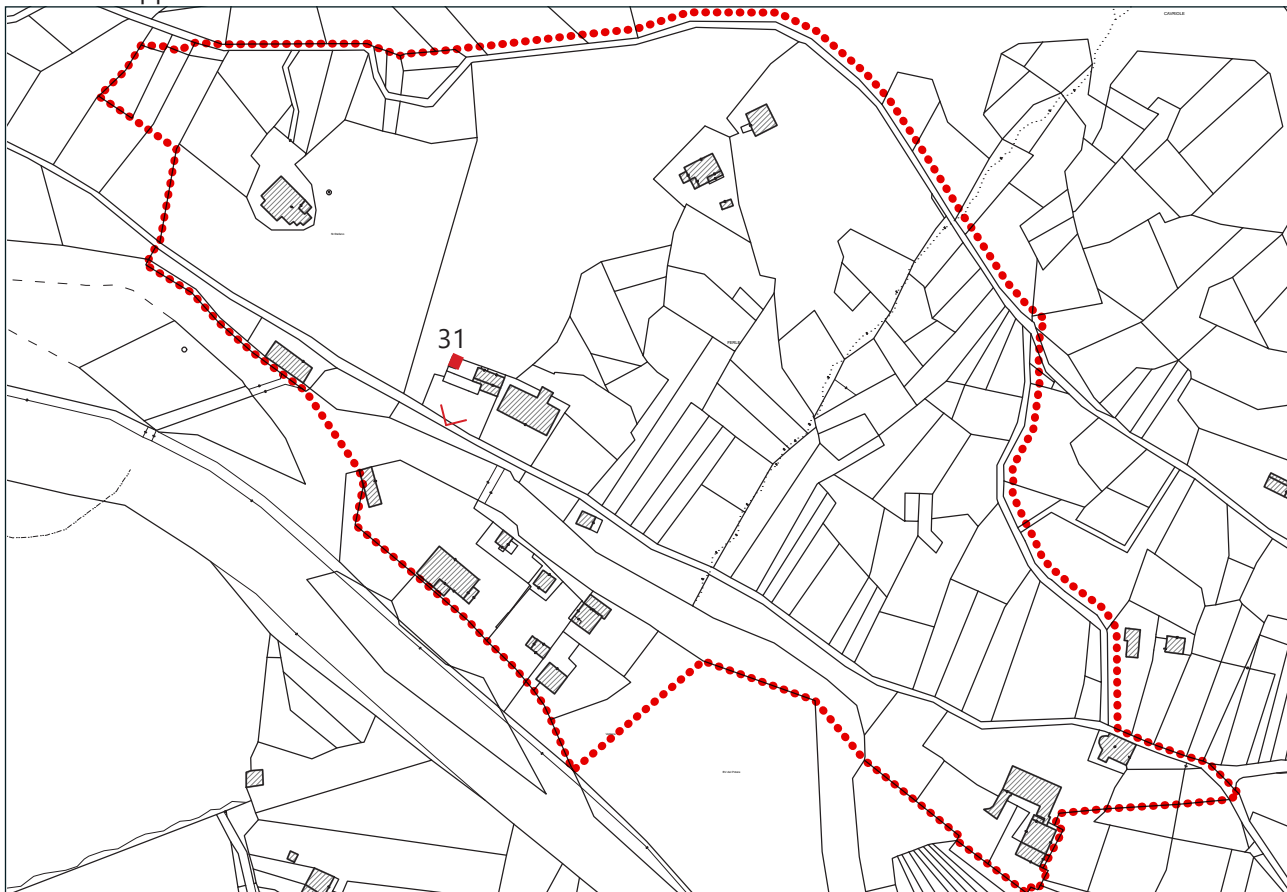
## P.R.G. del Comune di Carisolo - Variante 2019

Rilevazione degli insediamenti storici isolati

NUMERO	31	FOGLIO DI MAPPA	10
COMUNITA' DI VALLE	C8	N. DI PARTICELLA ED.	84/1
COMUNE AMMINISTRATIVO	CARISOLO	DATA RILIEVO	NOVEMBRE 2018
COMUNE CATASTALE	CARISOLO	RILEVATORE	
INDIRIZZO/LOCALITA'			



Estratto mappa catastale scala a vista



> Cono ottico

Unita' edilizia

Perimetro centro storico



## ANALISI

1. Tipologia funzionale	UNITA' EDILIZIA:	edificio residenziale:	A	X		
		-p.t. ad uso comm.le - artig. utilizzato	a1			
		-p.t. ad uso comm.le - artig. non utilizzato	a2			
		edificio produttivo	B			
		edificio speciale	C			
		edificio ad uso agricolo - zootecnico	D			
		edificio rustico - baita	E			
		edificio accessorio	F			
	MANUFATTO:	elemento puntuale	G1			
	elemento lineare	G2				
1.1 Destinazione d'uso dell'unità edilizia:	conservata			X		
	modificata parzialmente					
	modificata totalmente					
1.2 Stato della proprietà dell'unità edilizia:	Privata	X	Comune			
	Stato		ITEA			
	Provincia Autonoma di Trento		Enti ed Ass. religiose			
2. Epoca di costruzione:	anteriore al 1860		8			
	tra il 1860 e il 1939		6			
	posteriore al 1939		4	X		
3. Tipologia architettonica storica dell'unità edilizia:	alta definizione		8			
	media definizione		6			
	bassa definizione		4			
	nessuna definizione		0	X		
4. Permanenza dei caratteri formali tradizionali:	volumetrici	2	1	X	0	
	costruttivi	2	1	X	0	
	complementari	2	1		0	X
	aspetti decorativi	2	1		0	X
5. Degrado strutturale:	nullo			X		
	medio					
	elevato					
6. Grado di utilizzo dell'unità edilizia:	utilizzato			X		
	sottoutilizzato					
	in stato di abbandono					
7. Spazi di pertinenza:	alta qualità			X		
	media qualità					
	bassa qualità					
8. Vincoli legislativi:	Legge 1497/1939		Legge 1089/1939		Art.8 N.d.A./P.U.P.	
9. Categ. d'interv. piano vigente:	Ristrutturazione					
10. Note:						

## PROGETTO

11. Categ. d'intervento prevista:	R2 - Interventi di ristrutturazione edilizia		
12. Prescrizioni particolari:			
12.1 Interventi specifici ammessi:			
13. Categoria d'intervento prevista per gli spazi di pertinenza:	Inedificabilità		

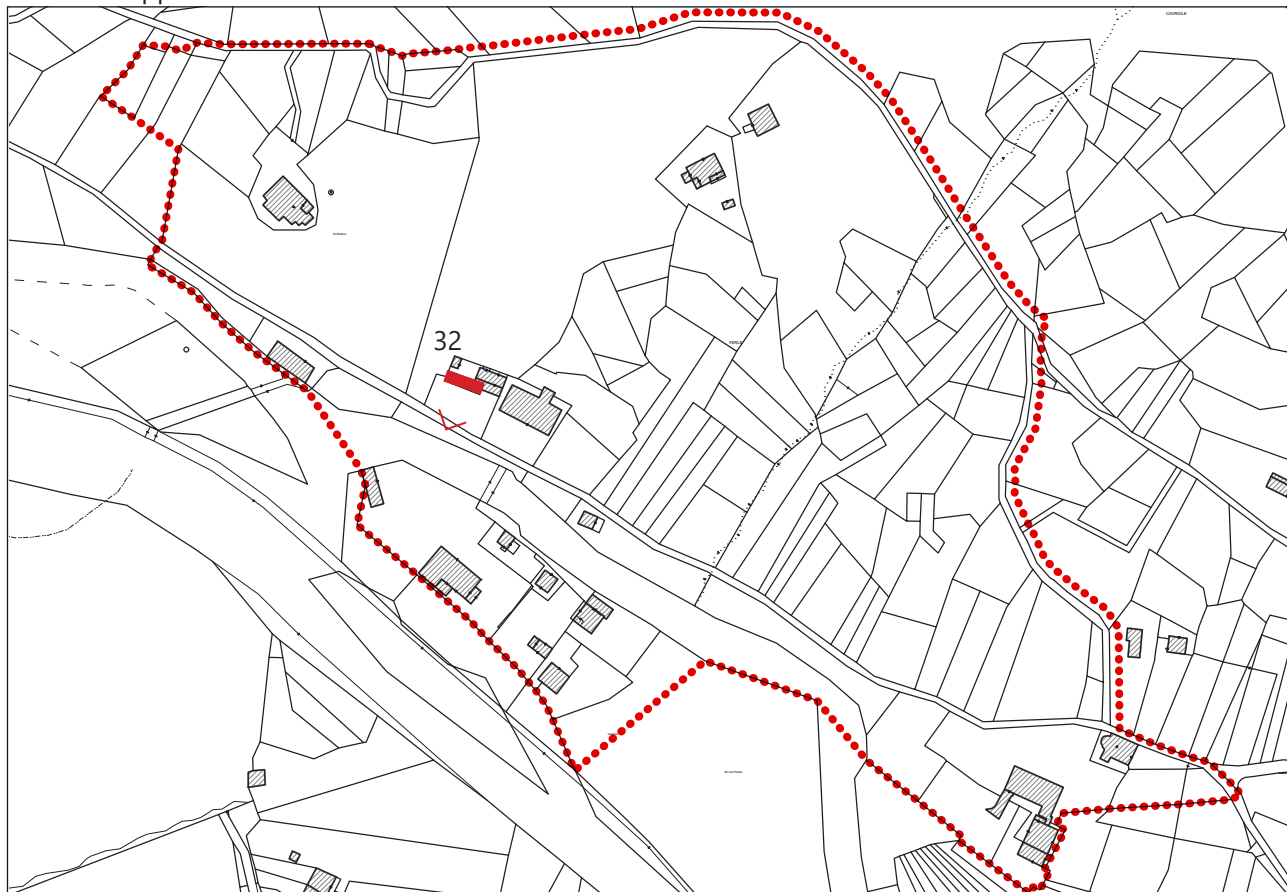
## P.R.G. del Comune di Carisolo - Variante 2019

### Rilevazione degli insediamenti storici isolati

NUMERO	32	FOGLIO DI MAPPA	10
COMUNITA' DI VALLE	C8	N. DI PARTICELLA ED.	84/2
COMUNE AMMINISTRATIVO	CARISOLO	DATA RILIEVO	NOVEMBRE 2018
COMUNE CATASTALE	CARISOLO	RILEVATORE	
INDIRIZZO/LOCALITA'			



Estratto mappa catastale scala a vista



> Cono ottico

■ Unita' edilizia

..... Perimetro centro storico

## ANALISI

1. Tipologia funzionale	UNITA' EDILIZIA:	edificio residenziale:				A	X
		-p.t. ad uso comm.le - artig. utilizzato				a1	
		-p.t. ad uso comm.le - artig. non utilizzato				a2	
		edificio produttivo				B	
		edificio speciale				C	
		edificio ad uso agricolo - zootecnico				D	
		edificio rustico - baita				E	
		edificio accessorio				F	
	MANUFATTO:	elemento puntuale				G1	
	elemento lineare				G2		
1.1 Destinazione d'uso dell'unità edilizia:	conservata						
	modificata parzialmente						
	modificata totalmente						
1.2 Stato della proprietà dell'unità edilizia:	Privata	X	Comune				
	Stato		ITEA				
	Provincia Autonoma di Trento		Enti ed Ass. religiose				
2. Epoca di costruzione:	anteriore al 1860					8	X
	tra il 1860 e il 1939					6	
	posteriore al 1939					4	
3. Tipologia architettonica storica dell'unità edilizia:	alta definizione					8	X
	media definizione					6	
	bassa definizione					4	
	nessuna definizione					0	
4. Permanenza dei caratteri formali tradizionali:	volumetrici	2		1	X	0	
	costruttivi	2		1	X	0	
	complementari	2		1		0	X
	aspetti decorativi	2		1		0	X
5. Degrado strutturale:	nullo						X
	medio						
	elevato						
6. Grado di utilizzo dell'unità edilizia:	utilizzato						X
	sottoutilizzato						
	in stato di abbandono						
7. Spazi di pertinenza:	alta qualità						X
	media qualità						
	bassa qualità						
8. Vincoli legislativi:	Legge 1497/1939		Legge 1089/1939		Art.8 N.d.A./P.U.P.		
9. Categ. d'interv. piano vigente:	Risanamento						
10. Note:							

## PROGETTO

11. Categ. d'intervento prevista:	R2 - Interventi di risanamento conservativo						
12. Prescrizioni particolari:							
12.1 Interventi specifici ammessi:							
13. Categoria d'intervento prevista per gli spazi di pertinenza:	Inedificabilità						



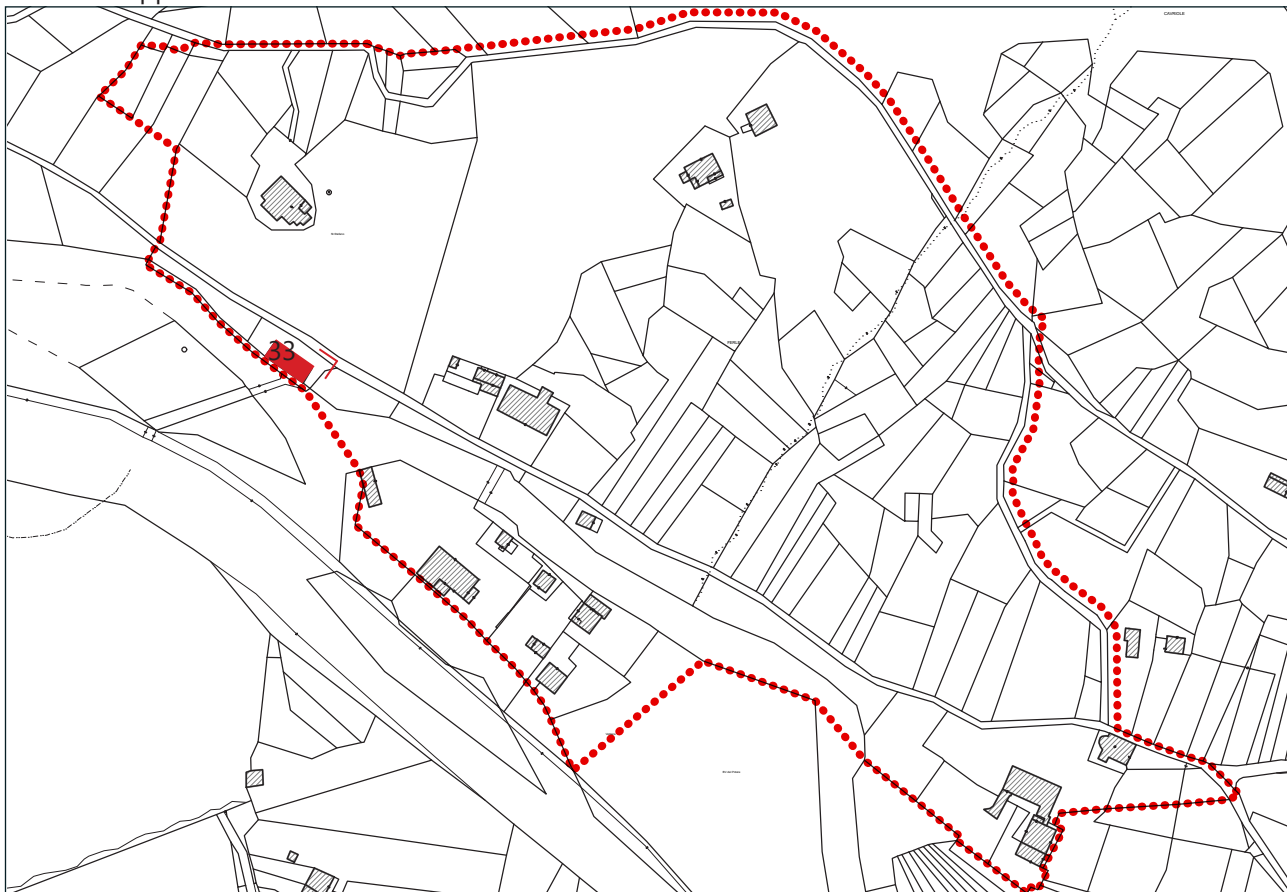
## P.R.G. del Comune di Carisolo - Variante 2019

### Rilevazione degli insediamenti storici isolati

NUMERO	33	FOGLIO DI MAPPA	10
COMUNITA' DI VALLE	C8	N. DI PARTICELLA ED.	83
COMUNE AMMINISTRATIVO	CARISOLO	DATA RILIEVO	NOVEMBRE 2018
COMUNE CATASTALE	CARISOLO	RILEVATORE	
INDIRIZZO/LOCALITA'			



Estratto mappa catastale scala a vista



> Cono ottico

■ Unita' edilizia

..... Perimetro centro storico

## ANALISI

1. Tipologia funzionale	UNITA' EDILIZIA:	edificio residenziale:	A	X		
		-p.t. ad uso comm.le - artig. utilizzato	a1			
		-p.t. ad uso comm.le - artig. non utilizzato	a2			
		edificio produttivo	B			
		edificio speciale	C			
		edificio ad uso agricolo - zootecnico	D			
		edificio rustico - baita	E			
		edificio accessorio	F			
	MANUFATTO:	elemento puntuale	G1			
		elemento lineare	G2			
1.1 Destinazione d'uso dell'unità edilizia:	conservata			X		
	modificata parzialmente					
	modificata totalmente					
1.2 Stato della proprietà dell'unità edilizia:	Privata	Comune				
	Stato	ITEA				
	Provincia Autonoma di Trento	Enti ed Ass. religiose		X		
2. Epoca di costruzione:	anteriore al 1860		8	X		
	tra il 1860 e il 1939		6			
	posteriore al 1939		4			
3. Tipologia architettonica storica dell'unità edilizia:	alta definizione		8			
	media definizione		6			
	bassa definizione		4	X		
	nessuna definizione		0			
4. Permanenza dei caratteri formali tradizionali:	volumetrici	2	1	X	0	
	costruttivi	2	1	X	0	
	complementari	2	1		0	X
	aspetti decorativi	2	1		0	X
5. Degrado strutturale:	nullo					
	medio					
	elevato					
6. Grado di utilizzo dell'unità edilizia:	utilizzato			X		
	sottoutilizzato					
	in stato di abbandono					
7. Spazi di pertinenza:	alta qualità			X		
	media qualità					
	bassa qualità					
8. Vincoli legislativi:	Legge 1497/1939	Legge 1089/1939	Art.8 N.d.A./P.U.P.			
9. Categ. d'interv. piano vigente:	Risanamento					
10. Note:						

## PROGETTO

11. Categ. d'intervento prevista:	R2 - Interventi di risanamento conservativo		
12. Prescrizioni particolari:			
12.1 Interventi specifici ammessi:			
13. Categoria d'intervento prevista per gli spazi di pertinenza:	Inedificabilità		



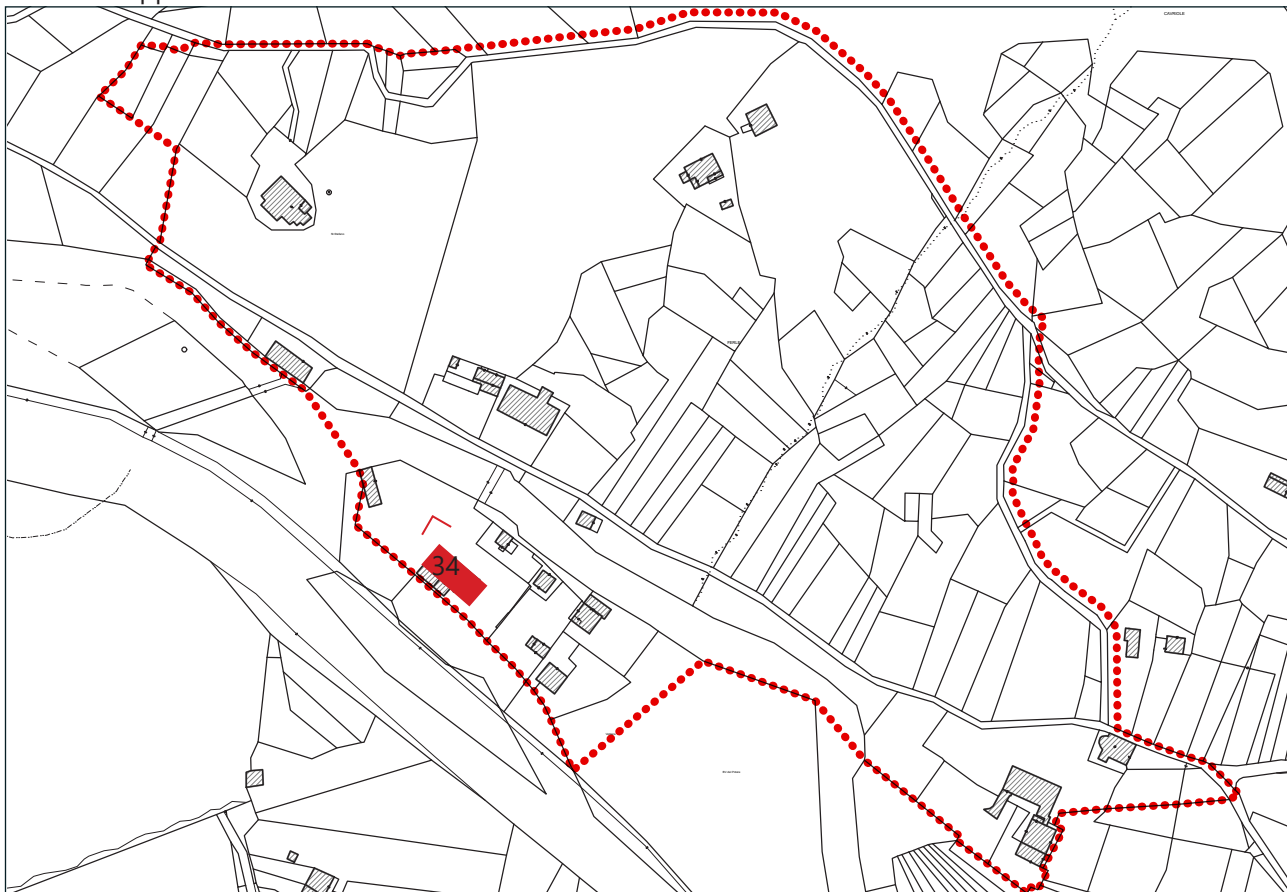
## P.R.G. del Comune di Carisolo - Variante 2019

Rilevazione degli insediamenti storici isolati

NUMERO	34	FOGLIO DI MAPPA	10
COMUNITA' DI VALLE	C8	N. DI PARTICELLA ED.	79/1
COMUNE AMMINISTRATIVO	CARISOLO	DATA RILIEVO	NOVEMBRE 2018
COMUNE CATASTALE	CARISOLO	RILEVATORE	
INDIRIZZO/LOCALITA'			



Estratto mappa catastale scala a vista



> Cono ottico

■ Unita' edilizia

..... Perimetro centro storico



## ANALISI

1. Tipologia funzionale	UNITA' EDILIZIA:	edificio residenziale:	A			
		-p.t. ad uso comm.le - artig. utilizzato	a1			
		-p.t. ad uso comm.le - artig. non utilizzato	a2			
		edificio produttivo	B			
		edificio speciale	C	X		
		edificio ad uso agricolo - zootecnico	D			
		edificio rustico - baita	E			
		edificio accessorio	F			
	MANUFATTO:	elemento puntuale	G1			
		elemento lineare	G2			
1.1 Destinazione d'uso dell'unità edilizia:	conservata			X		
	modificata parzialmente					
	modificata totalmente					
1.2 Stato della proprietà dell'unità edilizia:	Privata	Comune		X		
	Stato	ITEA				
	Provincia Autonoma di Trento	Enti ed Ass. religiose				
2. Epoca di costruzione:	anteriore al 1860		8	X		
	tra il 1860 e il 1939		6			
	posteriore al 1939		4			
3. Tipologia architettonica storica dell'unità edilizia:	alta definizione		8			
	media definizione		6			
	bassa definizione		4	X		
	nessuna definizione		0			
4. Permanenza dei caratteri formali tradizionali:	volumetrici	2	1	X	0	
	costruttivi	2	1	X	0	
	complementari	2	1		0	X
	aspetti decorativi	2	1		0	X
5. Degrado strutturale:	nullo				X	
	medio					
	elevato					
6. Grado di utilizzo dell'unità edilizia:	utilizzato					
	sottoutilizzato				X	
	in stato di abbandono					
7. Spazi di pertinenza:	alta qualità				X	
	media qualità					
	bassa qualità					
8. Vincoli legislativi:	Legge 1497/1939		Legge 1089/1939		Art.8 N.d.A./P.U.P.	
9. Categ. d'interv. piano vigente:	Risanamento					
10. Note:						

## PROGETTO

11. Categ. d'intervento prevista:	R2 - Interventi di risanamento conservativo		
12. Prescrizioni particolari:			
12.1 Interventi specifici ammessi:			
13. Categoria d'intervento prevista per gli spazi di pertinenza:	Inedificabilità		

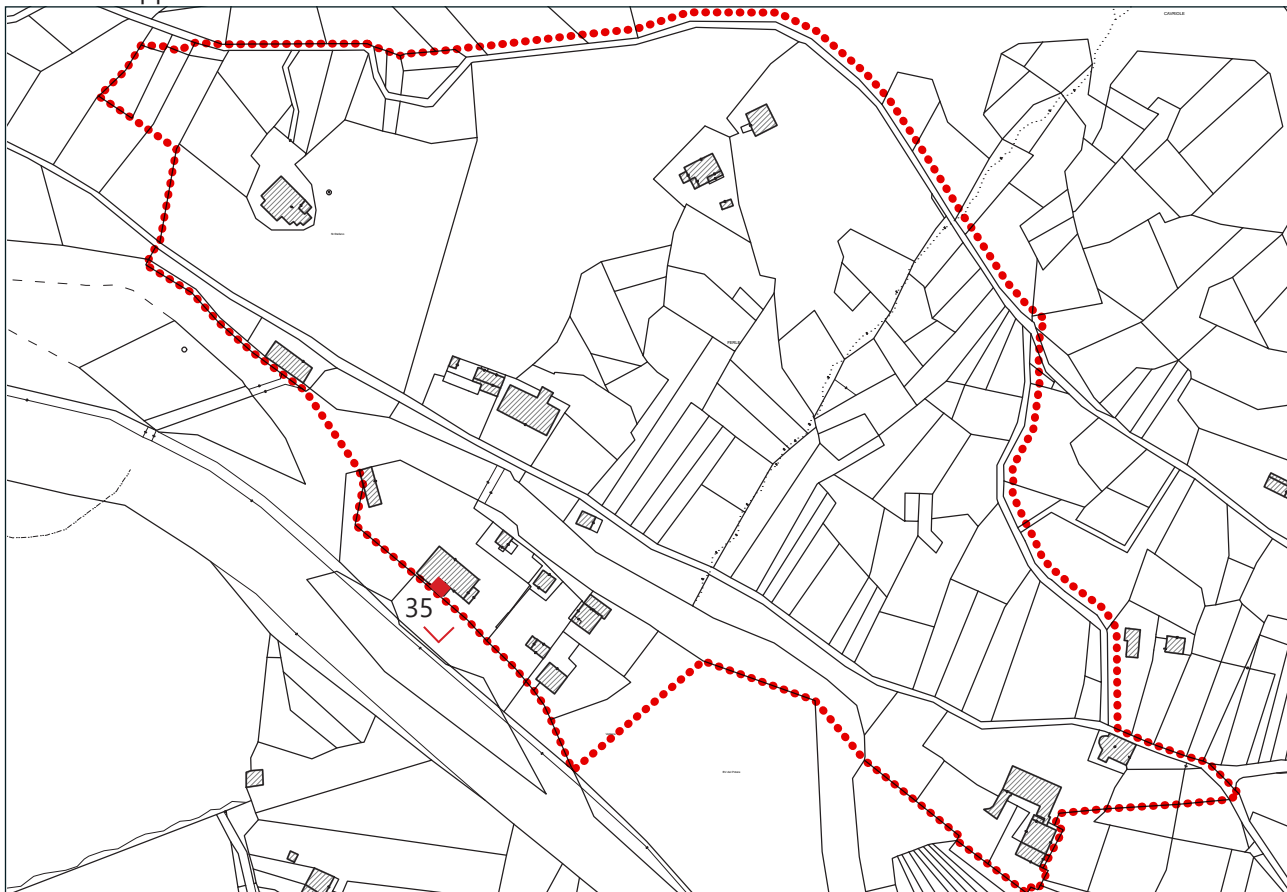
## P.R.G. del Comune di Carisolo - Variante 2019

### Rilevazione degli insediamenti storici isolati

NUMERO	35	FOGLIO DI MAPPA	10
COMUNITA' DI VALLE	C8	N. DI PARTICELLA ED.	79/1
COMUNE AMMINISTRATIVO	CARISOLO	DATA RILIEVO	NOVEMBRE 2018
COMUNE CATASTALE	CARISOLO	RILEVATORE	
INDIRIZZO/LOCALITA'			



Estratto mappa catastale scala a vista



> Cono ottico

■ Unita' edilizia

..... Perimetro centro storico

## ANALISI

1. Tipologia funzionale	UNITA' EDILIZIA:	edificio residenziale:				A	
		-p.t. ad uso comm.le - artig. utilizzato				a1	
		-p.t. ad uso comm.le - artig. non utilizzato				a2	
		edificio produttivo				B	
		edificio speciale				C	X
		edificio ad uso agricolo - zootecnico				D	
		edificio rustico - baita				E	
		edificio accessorio				F	
	MANUFATTO:	elemento puntuale				G1	
		elemento lineare				G2	
1.1 Destinazione d'uso dell'unità edilizia:	conservata						X
	modificata parzialmente						
	modificata totalmente						
1.2 Stato della proprietà dell'unità edilizia:	Privata		Comune			X	
	Stato		ITEA				
	Provincia Autonoma di Trento		Enti ed Ass. religiose				
2. Epoca di costruzione:	anteriore al 1860					8	
	tra il 1860 e il 1939					6	
	posteriore al 1939					4	X
3. Tipologia architettonica storica dell'unità edilizia:	alta definizione					8	
	media definizione					6	
	bassa definizione					4	
	nessuna definizione					0	X
4. Permanenza dei caratteri formali tradizionali:	volumetrici	2		1	X	0	
	costruttivi	2		1	X	0	
	complementari	2		1		0	X
	aspetti decorativi	2		1		0	X
5. Degrado strutturale:	nullo						X
	medio						
	elevato						
6. Grado di utilizzo dell'unità edilizia:	utilizzato						
	sottoutilizzato						X
	in stato di abbandono						
7. Spazi di pertinenza:	alta qualità						X
	media qualità						
	bassa qualità						
8. Vincoli legislativi:	Legge 1497/1939		Legge 1089/1939		Art.8 N.d.A./P.U.P.		
9. Categ. d'interv. piano vigente:	Ristrutturazione						
10. Note:							

## PROGETTO

11. Categ. d'intervento prevista:	R2 - Interventi di ristrutturazione edilizia		
12. Prescrizioni particolari:			
12.1 Interventi specifici ammessi:			
13. Categoria d'intervento prevista per gli spazi di pertinenza:	Inedificabilità		



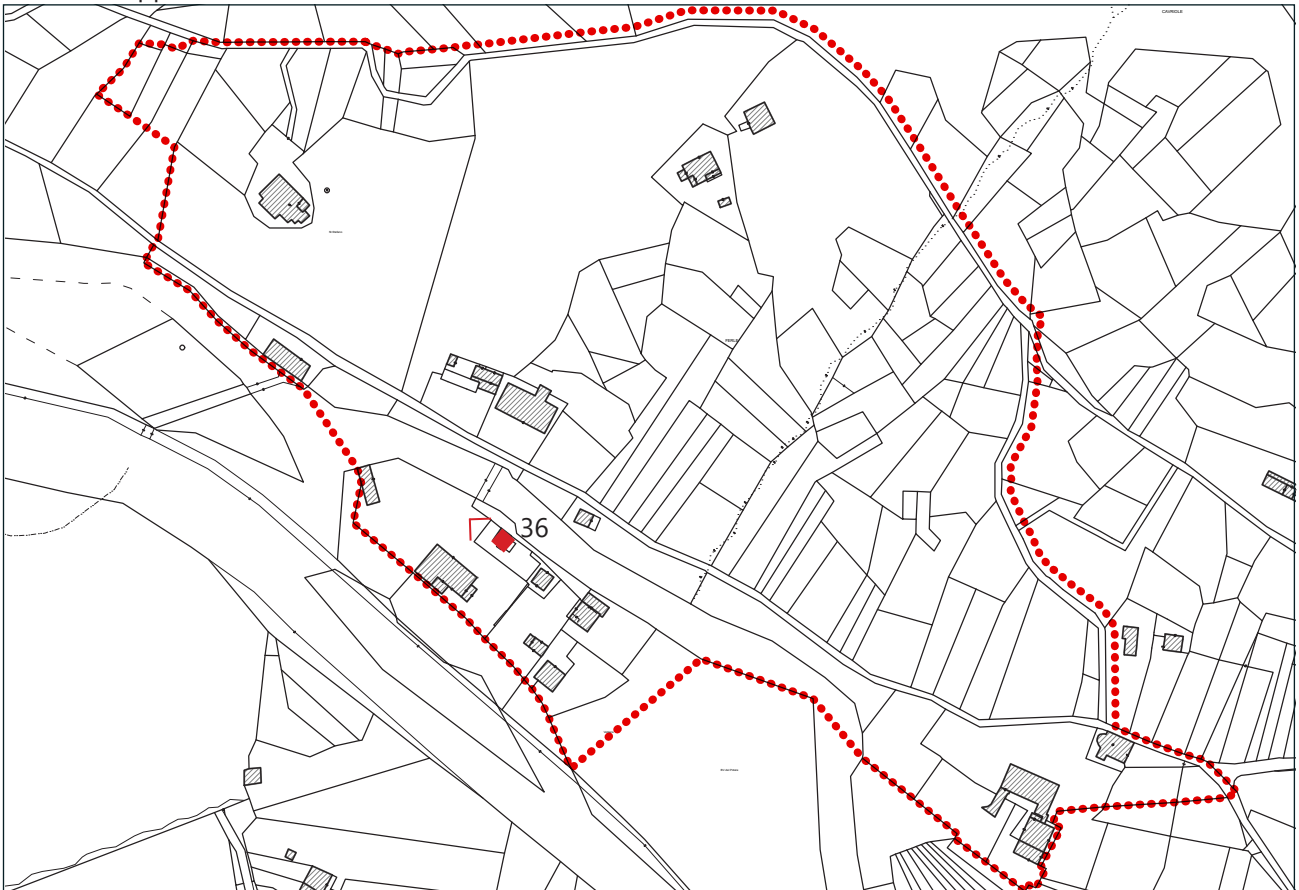
## P.R.G. del Comune di Carisolo - Variante 2019

Rilevazione degli insediamenti storici isolati

NUMERO	36	FOGLIO DI MAPPA	10
COMUNITA' DI VALLE	C8	N. DI PARTICELLA ED.	79/2
COMUNE AMMINISTRATIVO	CARISOLO	DATA RILIEVO	NOVEMBRE 2018
COMUNE CATASTALE	CARISOLO	RILEVATORE	
INDIRIZZO/LOCALITA'			



Estratto mappa catastale scala a vista



> Cono ottico

■ Unita' edilizia

..... Perimetro centro storico

## ANALISI

1. Tipologia funzionale	UNITA' EDILIZIA:		edificio residenziale:		A	X
			-p.t. ad uso comm.le - artig. utilizzato		a1	
			-p.t. ad uso comm.le - artig. non utilizzato		a2	
			edificio produttivo		B	
			edificio speciale		C	
			edificio ad uso agricolo - zootecnico		D	
			edificio rustico - baita		E	
			edificio accessorio		F	
	MANUFATTO:		elemento puntuale		G1	
		elemento lineare		G2		
1.1 Destinazione d'uso dell'unità edilizia:	conservata					X
	modificata parzialmente					
	modificata totalmente					
1.2 Stato della proprietà dell'unità edilizia:	Privata	X	Comune			
	Stato		ITEA			
	Provincia Autonoma di Trento		Enti ed Ass. religiose			
2. Epoca di costruzione:	anteriore al 1860				8	X
	tra il 1860 e il 1939				6	
	posteriore al 1939				4	
3. Tipologia architettonica storica dell'unità edilizia:	alta definizione				8	
	media definizione				6	
	bassa definizione				4	X
	nessuna definizione				0	
4. Permanenza dei caratteri formali tradizionali:	volumetrici	2		1	X	0
	costruttivi	2		1	X	0
	complementari	2		1		0
	aspetti decorativi	2		1		0
5. Degrado strutturale:	nullo					X
	medio					
	elevato					
6. Grado di utilizzo dell'unità edilizia:	utilizzato					X
	sottoutilizzato					
	in stato di abbandono					
7. Spazi di pertinenza:	alta qualità					X
	media qualità					
	bassa qualità					
8. Vincoli legislativi:	Legge 1497/1939		Legge 1089/1939		Art.8 N.d.A./P.U.P.	
9. Categ. d'interv. piano vigente:	Risanamento					
10. Note:						

## PROGETTO

11. Categ. d'intervento prevista:	R2 - Interventi di risanamento conservativo					
12. Prescrizioni particolari:						
12.1 Interventi specifici ammessi:						
13. Categoria d'intervento prevista per gli spazi di pertinenza:	Inedificabilità					



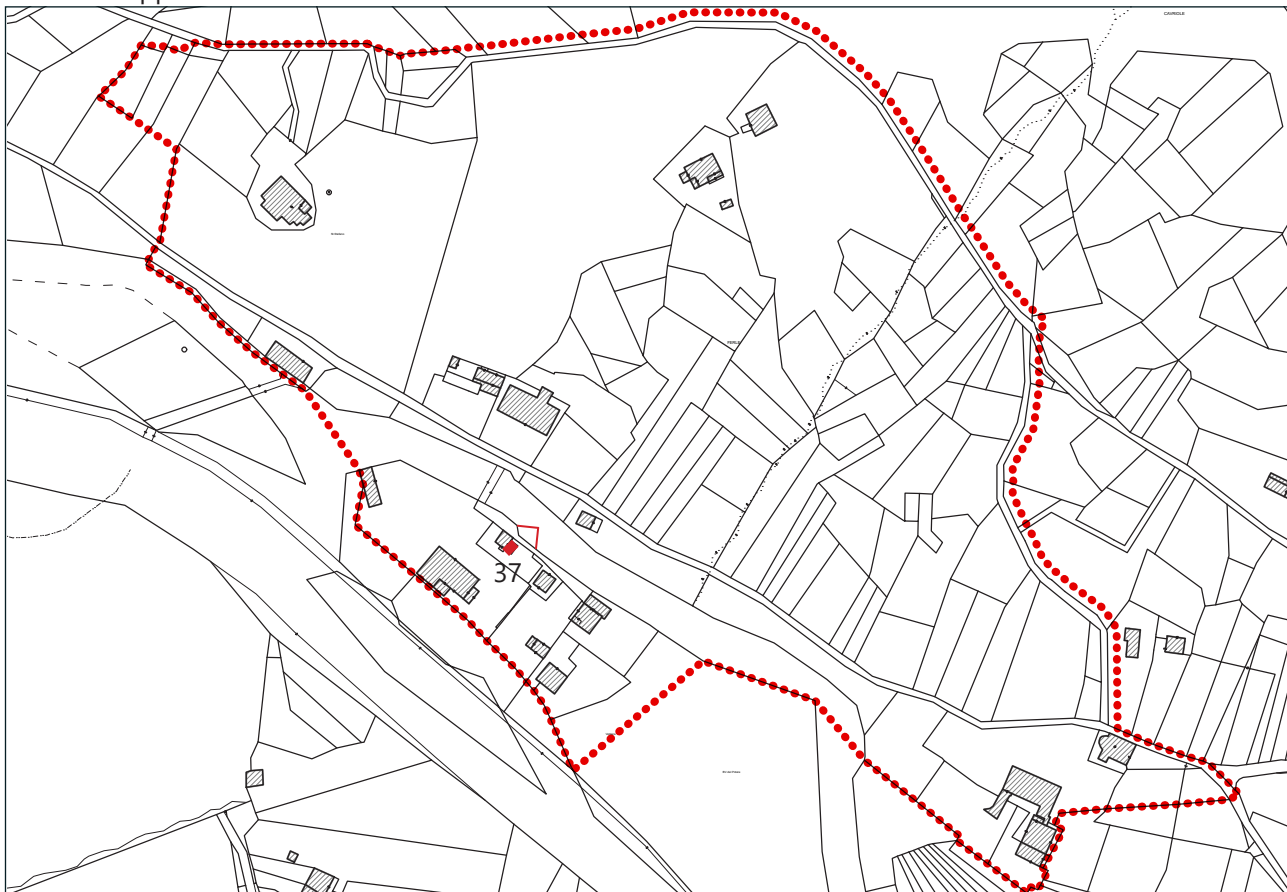
## P.R.G. del Comune di Carisolo - Variante 2019

Rilevazione degli insediamenti storici isolati

NUMERO	37	FOGLIO DI MAPPA	10
COMUNITA' DI VALLE	C8	N. DI PARTICELLA ED.	79/2
COMUNE AMMINISTRATIVO	CARISOLO	DATA RILIEVO	NOVEMBRE 2018
COMUNE CATASTALE	CARISOLO	RILEVATORE	
INDIRIZZO/LOCALITA'			



Estratto mappa catastale scala a vista



> Cono ottico

■ Unita' edilizia

..... Perimetro centro storico



## ANALISI

1. Tipologia funzionale	UNITA' EDILIZIA:	edificio residenziale:				A	X
		-p.t. ad uso comm.le - artig. utilizzato				a1	
		-p.t. ad uso comm.le - artig. non utilizzato				a2	
		edificio produttivo				B	
		edificio speciale				C	
		edificio ad uso agricolo - zootecnico				D	
		edificio rustico - baita				E	
		edificio accessorio				F	
	MANUFATTO:	elemento puntuale				G1	
	elemento lineare				G2		
1.1 Destinazione d'uso dell'unità edilizia:	conservata						X
	modificata parzialmente						
	modificata totalmente						
1.2 Stato della proprietà dell'unità edilizia:	Privata	X	Comune				
	Stato		ITEA				
	Provincia Autonoma di Trento		Enti ed Ass. religiose				
2. Epoca di costruzione:	anteriore al 1860					8	X
	tra il 1860 e il 1939					6	
	posteriore al 1939					4	
3. Tipologia architettonica storica dell'unità edilizia:	alta definizione					8	
	media definizione					6	
	bassa definizione					4	X
	nessuna definizione					0	
4. Permanenza dei caratteri formali tradizionali:	volumetrici	2		1	X	0	
	costruttivi	2		1	X	0	
	complementari	2		1		0	X
	aspetti decorativi	2		1		0	X
5. Degrado strutturale:	nullo						X
	medio						
	elevato						
6. Grado di utilizzo dell'unità edilizia:	utilizzato						X
	sottoutilizzato						
	in stato di abbandono						
7. Spazi di pertinenza:	alta qualità						X
	media qualità						
	bassa qualità						
8. Vincoli legislativi:	Legge 1497/1939		Legge 1089/1939		Art.8 N.d.A./P.U.P.		
9. Categ. d'interv. piano vigente:	Risanamento						
10. Note:							

## PROGETTO

11. Categ. d'intervento prevista:	R2 - Interventi di risanamento conservativo						
12. Prescrizioni particolari:							
12.1 Interventi specifici ammessi:							
13. Categoria d'intervento prevista per gli spazi di pertinenza:	Inedificabilità						

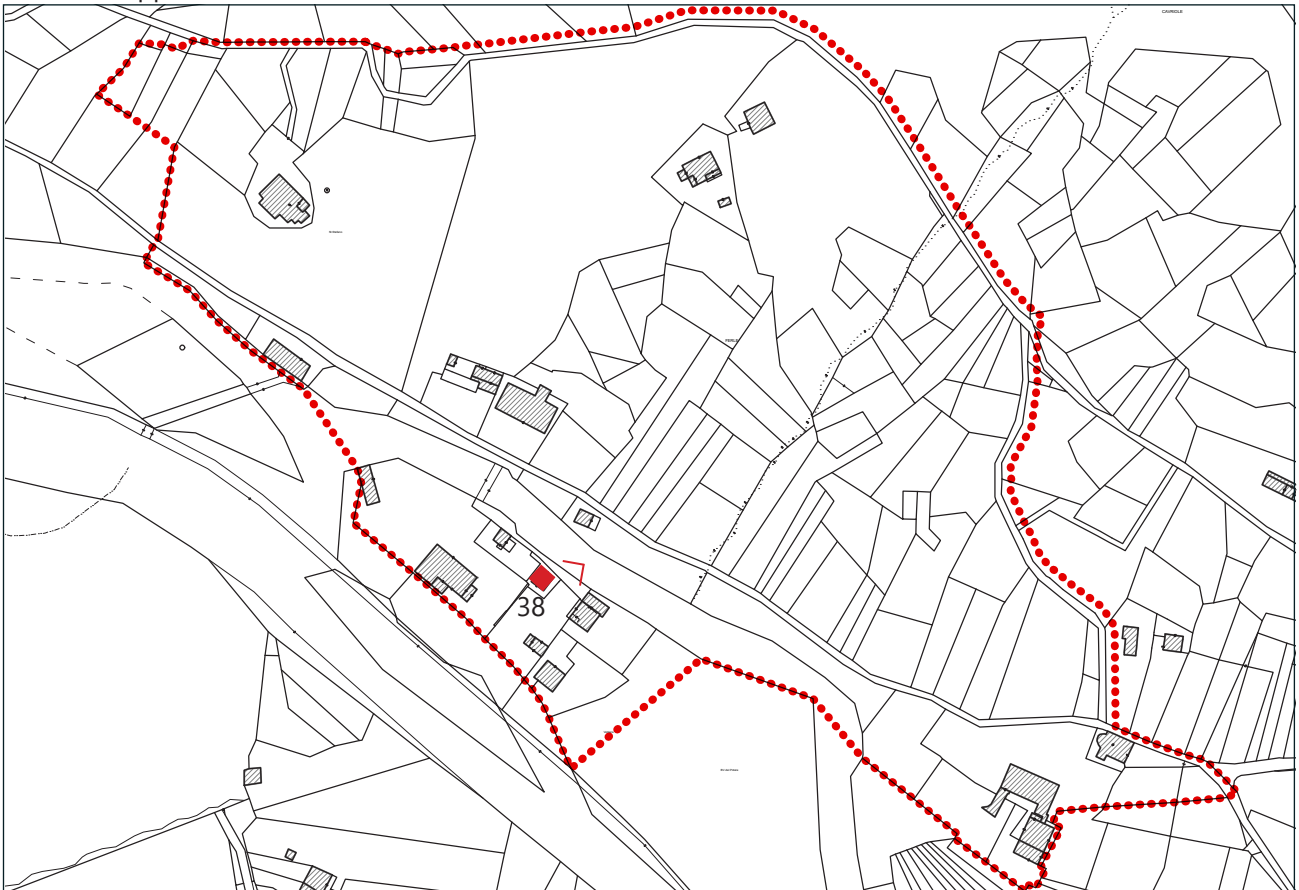
## P.R.G. del Comune di Carisolo - Variante 2019

### Rilevazione degli insediamenti storici isolati

NUMERO	38	FOGLIO DI MAPPA	10
COMUNITA' DI VALLE	C8	N. DI PARTICELLA ED.	79/6
COMUNE AMMINISTRATIVO	CARISOLO	DATA RILIEVO	NOVEMBRE 2018
COMUNE CATASTALE	CARISOLO	RILEVATORE	
INDIRIZZO/LOCALITA'			



Estratto mappa catastale scala a vista



> Cono ottico

■ Unita' edilizia

..... Perimetro centro storico

## ANALISI

1. Tipologia funzionale	UNITA' EDILIZIA:		edificio residenziale:		A	X
			-p.t. ad uso comm.le - artig. utilizzato		a1	
			-p.t. ad uso comm.le - artig. non utilizzato		a2	
			edificio produttivo		B	
			edificio speciale		C	
			edificio ad uso agricolo - zootecnico		D	
			edificio rustico - baita		E	
			edificio accessorio		F	
	MANUFATTO:		elemento puntuale		G1	
		elemento lineare		G2		
1.1 Destinazione d'uso dell'unità edilizia:	conservata					X
	modificata parzialmente					
	modificata totalmente					
1.2 Stato della proprietà dell'unità edilizia:	Privata	X	Comune			
	Stato		ITEA			
	Provincia Autonoma di Trento		Enti ed Ass. religiose			
2. Epoca di costruzione:	anteriore al 1860				8	X
	tra il 1860 e il 1939				6	
	posteriore al 1939				4	
3. Tipologia architettonica storica dell'unità edilizia:	alta definizione				8	
	media definizione				6	
	bassa definizione				4	
	nessuna definizione				0	X
4. Permanenza dei caratteri formali tradizionali:	volumetrici	2		1	0	X
	costruttivi	2		1	0	X
	complementari	2		1	0	X
	aspetti decorativi	2		1	0	X
5. Degrado strutturale:	nullo					X
	medio					
	elevato					
6. Grado di utilizzo dell'unità edilizia:	utilizzato					X
	sottoutilizzato					
	in stato di abbandono					
7. Spazi di pertinenza:	alta qualità					X
	media qualità					
	bassa qualità					
8. Vincoli legislativi:	Legge 1497/1939		Legge 1089/1939		Art.8 N.d.A./P.U.P.	
9. Categ. d'interv. piano vigente:	Ristrutturazione					
10. Note:						

## PROGETTO

11. Categ. d'intervento prevista:	R2 - Interventi di ristrutturazione edilizia					
12. Prescrizioni particolari:						
12.1 Interventi specifici ammessi:						
13. Categoria d'intervento prevista per gli spazi di pertinenza:	Inedificabilità					



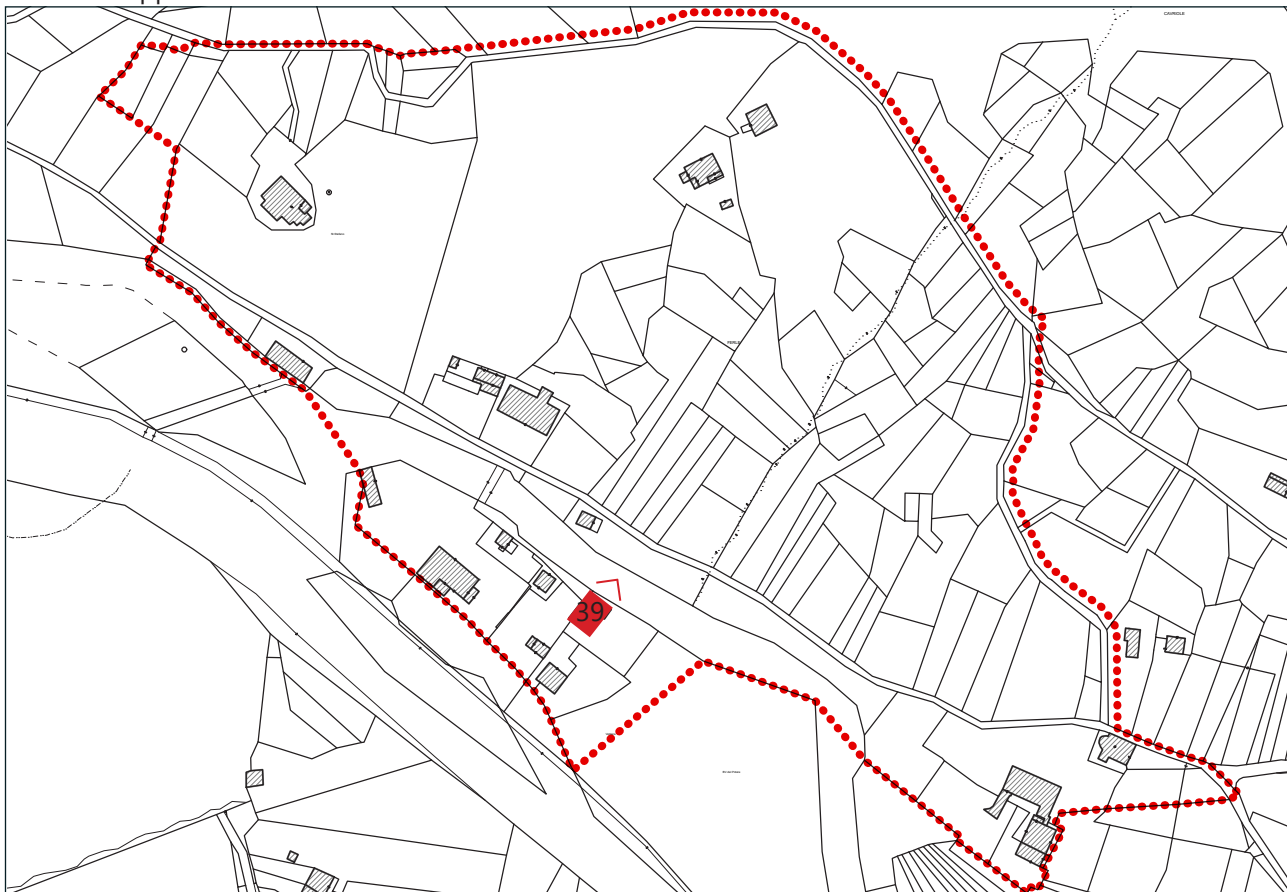
## P.R.G. del Comune di Carisolo - Variante 2019

### Rilevazione degli insediamenti storici isolati

NUMERO	39	FOGLIO DI MAPPA	10
COMUNITA' DI VALLE	C8	N. DI PARTICELLA ED.	279
COMUNE AMMINISTRATIVO	CARISOLO	DATA RILIEVO	NOVEMBRE 2018
COMUNE CATASTALE	CARISOLO	RILEVATORE	
INDIRIZZO/LOCALITA'			



Estratto mappa catastale scala a vista



> Cono ottico

■ Unita' edilizia

..... Perimetro centro storico

## ANALISI

1. Tipologia funzionale	UNITA' EDILIZIA:	edificio residenziale:	A	X	
		-p.t. ad uso comm.le - artig. utilizzato	a1		
		-p.t. ad uso comm.le - artig. non utilizzato	a2		
		edificio produttivo	B		
		edificio speciale	C		
		edificio ad uso agricolo - zootecnico	D		
		edificio rustico - baita	E		
		edificio accessorio	F		
	MANUFATTO:	elemento puntuale	G1		
		elemento lineare	G2		
1.1 Destinazione d'uso dell'unità edilizia:	conservata			X	
	modificata parzialmente				
	modificata totalmente				
1.2 Stato della proprietà dell'unità edilizia:	Privata	X	Comune		
	Stato		ITEA		
	Provincia Autonoma di Trento		Enti ed Ass. religiose		
2. Epoca di costruzione:	anteriore al 1860		8		
	tra il 1860 e il 1939		6	X	
	posteriore al 1939		4		
3. Tipologia architettonica storica dell'unità edilizia:	alta definizione		8		
	media definizione		6		
	bassa definizione		4		
	nessuna definizione		0	X	
4. Permanenza dei caratteri formali tradizionali:	volumetrici	2	1	0	X
	costruttivi	2	1	0	X
	complementari	2	1	0	X
	aspetti decorativi	2	1	0	X
5. Degrado strutturale:	nullo			X	
	medio				
	elevato				
6. Grado di utilizzo dell'unità edilizia:	utilizzato			X	
	sottoutilizzato				
	in stato di abbandono				
7. Spazi di pertinenza:	alta qualità			X	
	media qualità				
	bassa qualità				
8. Vincoli legislativi:	Legge 1497/1939		Legge 1089/1939		Art.8 N.d.A./P.U.P.
9. Categ. d'interv. piano vigente:	Ristrutturazione				
10. Note:					

## PROGETTO

11. Categ. d'intervento prevista:	R2 - Interventi di ristrutturazione edilizia		
12. Prescrizioni particolari:			
12.1 Interventi specifici ammessi:			
13. Categoria d'intervento prevista per gli spazi di pertinenza:	Inedificabilità		



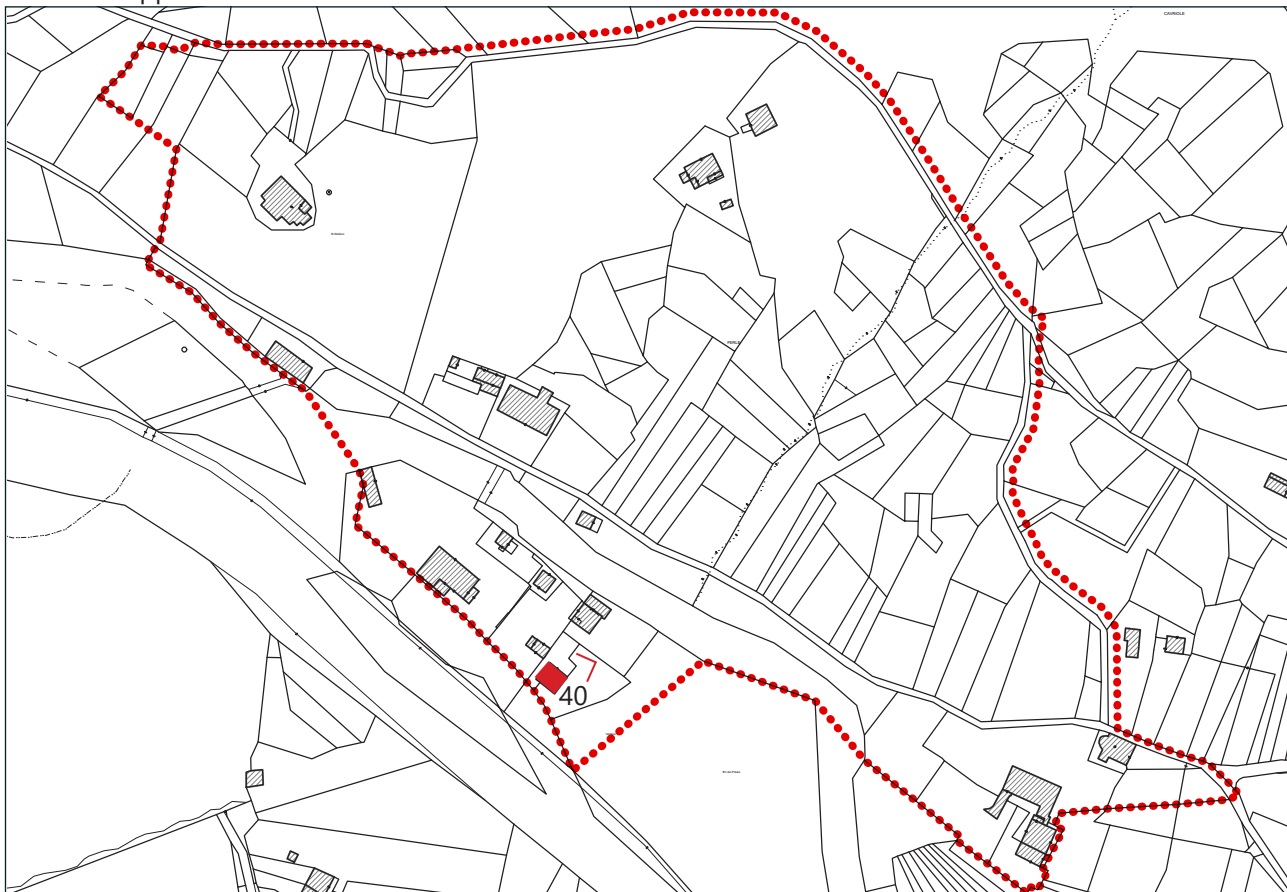
## P.R.G. del Comune di Carisolo - Variante 2019

### Rilevazione degli insediamenti storici isolati

NUMERO	40	FOGLIO DI MAPPA	10
COMUNITA' DI VALLE	C8	N. DI PARTICELLA ED.	79/5
COMUNE AMMINISTRATIVO	CARISOLO	DATA RILIEVO	NOVEMBRE 2018
COMUNE CATASTALE	CARISOLO	RILEVATORE	
INDIRIZZO/LOCALITA'			



Estratto mappa catastale scala a vista



> Cono ottico

■ Unità edilizia

..... Perimetro centro storico



**P.R.G. del Comune di Carisolo - Variante 2019**

**Unità edilizia n° 40 - Manufatto Storico n°**

**ANALISI**

1. Tipologia funzionale	UNITA' EDILIZIA:		edificio residenziale:	A	X
			-p.t. ad uso comm.le - artig. utilizzato	a1	
			-p.t. ad uso comm.le - artig. non utilizzato	a2	
			edificio produttivo	B	
			edificio speciale	C	
			edificio ad uso agricolo - zootecnico	D	
			edificio rustico - baita	E	
			edificio accessorio	F	
	MANUFATTO:		elemento puntuale	G1	
		elemento lineare	G2		
1.1 Destinazione d'uso dell'unità edilizia:	conservata				X
	modificata parzialmente				
	modificata totalmente				
1.2 Stato della proprietà dell'unità edilizia:	Privata	X	Comune		
	Stato		ITEA		
	Provincia Autonoma di Trento		Enti ed Ass. religiose		
2. Epoca di costruzione:	anteriore al 1860			8	X
	tra il 1860 e il 1939			6	
	posteriore al 1939			4	
3. Tipologia architettonica storica dell'unità edilizia:	alta definizione			8	
	media definizione			6	
	bassa definizione			4	
	nessuna definizione			0	X
4. Permanenza dei caratteri formali tradizionali:	volumetrici	2	1	0	X
	costruttivi	2	1	0	X
	complementari	2	1	0	X
	aspetti decorativi	2	1	0	X
5. Degrado strutturale:	nullo				X
	medio				
	elevato				
6. Grado di utilizzo dell'unità edilizia:	utilizzato				X
	sottoutilizzato				
	in stato di abbandono				
7. Spazi di pertinenza:	alta qualità				X
	media qualità				
	bassa qualità				
8. Vincoli legislativi:	Legge 1497/1939		Legge 1089/1939		Art.8 N.d.A./P.U.P.
9. Categ. d'interv. piano vigente:	Ristrutturazione				
10. Note:					

**PROGETTO**

11. Categ. d'intervento prevista:	R2 - Interventi di ristrutturazione edilizia		
12. Prescrizioni particolari:			
12.1 Interventi specifici ammessi:			
13. Categoria d'intervento prevista per gli spazi di pertinenza:	Inedificabilità		

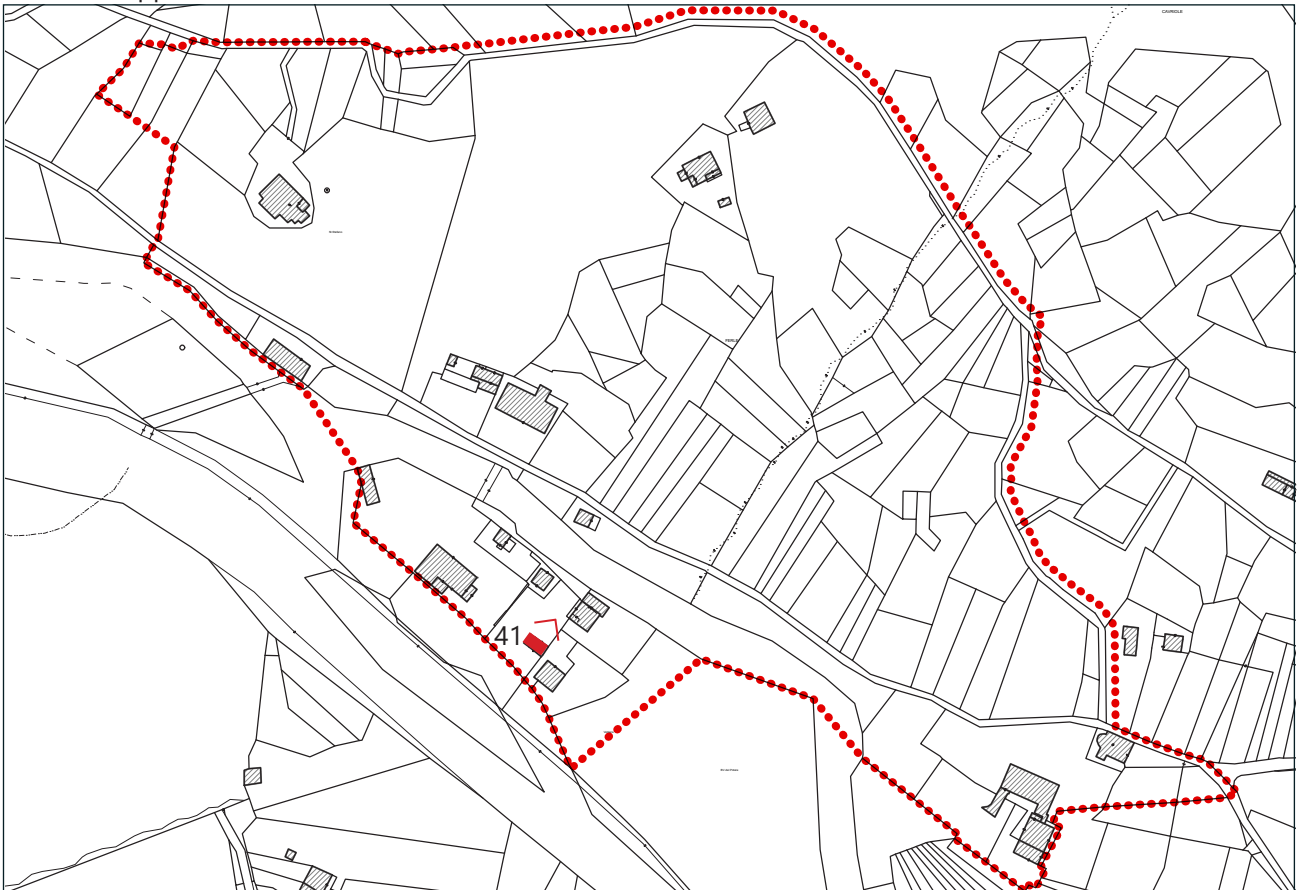
## P.R.G. del Comune di Carisolo - Variante 2019

### Rilevazione degli insediamenti storici isolati

NUMERO	41	FOGLIO DI MAPPA	10
COMUNITA' DI VALLE	C8	N. DI PARTICELLA ED.	424
COMUNE AMMINISTRATIVO	CARISOLO	DATA RILIEVO	NOVEMBRE 2018
COMUNE CATASTALE	CARISOLO	RILEVATORE	
INDIRIZZO/LOCALITA'			



Estratto mappa catastale scala a vista



> Cono ottico

■ Unità edilizia

..... Perimetro centro storico

**P.R.G. del Comune di Carisolo - Variante 2019**

**Unità edilizia n° 41 - Manufatto Storico n°**

**ANALISI**

1. Tipologia funzionale	UNITA' EDILIZIA:		edificio residenziale:	A	X
			-p.t. ad uso comm.le - artig. utilizzato	a1	
			-p.t. ad uso comm.le - artig. non utilizzato	a2	
			edificio produttivo	B	
			edificio speciale	C	
			edificio ad uso agricolo - zootecnico	D	
			edificio rustico - baita	E	
			edificio accessorio	F	
	MANUFATTO:		elemento puntuale	G1	
		elemento lineare	G2		
1.1 Destinazione d'uso dell'unità edilizia:	conservata				X
	modificata parzialmente				
	modificata totalmente				
1.2 Stato della proprietà dell'unità edilizia:	Privata	X	Comune		
	Stato		ITEA		
	Provincia Autonoma di Trento		Enti ed Ass. religiose		
2. Epoca di costruzione:	anteriore al 1860			8	X
	tra il 1860 e il 1939			6	
	posteriore al 1939			4	
3. Tipologia architettonica storica dell'unità edilizia:	alta definizione			8	
	media definizione			6	
	bassa definizione			4	
	nessuna definizione			0	X
4. Permanenza dei caratteri formali tradizionali:	volumetrici	2	1	0	X
	costruttivi	2	1	0	X
	complementari	2	1	0	X
	aspetti decorativi	2	1	0	X
5. Degrado strutturale:	nullo				X
	medio				
	elevato				
6. Grado di utilizzo dell'unità edilizia:	utilizzato				X
	sottoutilizzato				
	in stato di abbandono				
7. Spazi di pertinenza:	alta qualità				X
	media qualità				
	bassa qualità				
8. Vincoli legislativi:	Legge 1497/1939		Legge 1089/1939		Art.8 N.d.A./P.U.P.
9. Categ. d'interv. piano vigente:	Ristrutturazione				
10. Note:					

**PROGETTO**

11. Categ. d'intervento prevista:	R2 - Interventi di ristrutturazione edilizia		
12. Prescrizioni particolari:			
12.1 Interventi specifici ammessi:			
13. Categoria d'intervento prevista per gli spazi di pertinenza:	Inedificabilità		



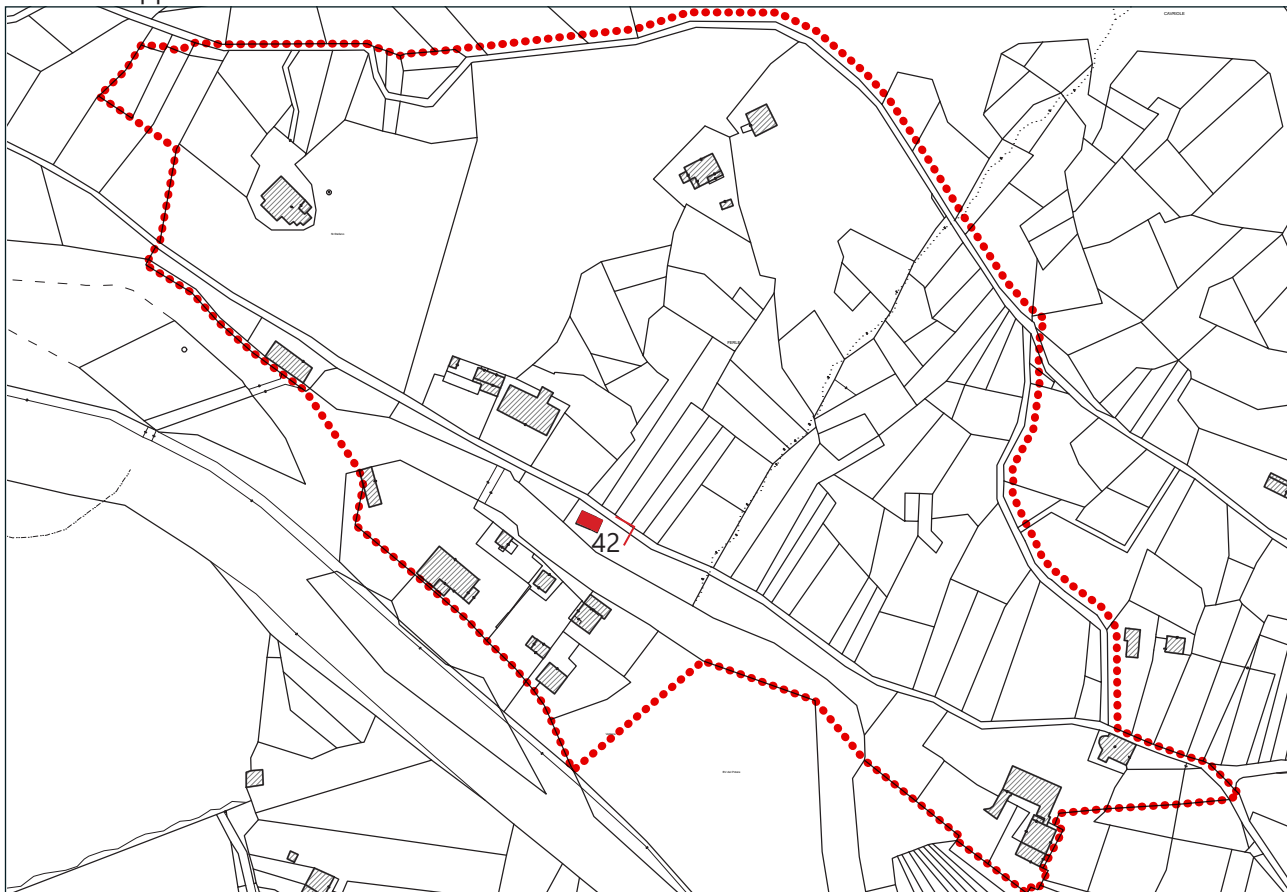
## P.R.G. del Comune di Carisolo - Variante 2019

### Rilevazione degli insediamenti storici isolati

NUMERO	42	FOGLIO DI MAPPA	10
COMUNITA' DI VALLE	C8	N. DI PARTICELLA ED.	277
COMUNE AMMINISTRATIVO	CARISOLO	DATA RILIEVO	NOVEMBRE 2018
COMUNE CATASTALE	CARISOLO	RILEVATORE	
INDIRIZZO/LOCALITA'			



Estratto mappa catastale scala a vista



> Cono ottico

■ Unità edilizia

..... Perimetro centro storico

## ANALISI

1. Tipologia funzionale	UNITA' EDILIZIA:		edificio residenziale:		A	X
			-p.t. ad uso comm.le - artig. utilizzato		a1	
			-p.t. ad uso comm.le - artig. non utilizzato		a2	
			edificio produttivo		B	
			edificio speciale		C	
			edificio ad uso agricolo - zootecnico		D	
			edificio rustico - baita		E	
			edificio accessorio		F	
	MANUFATTO:		elemento puntuale		G1	
		elemento lineare		G2		
1.1 Destinazione d'uso dell'unità edilizia:	conservata					X
	modificata parzialmente					
	modificata totalmente					
1.2 Stato della proprietà dell'unità edilizia:	Privata	X	Comune			
	Stato		ITEA			
	Provincia Autonoma di Trento		Enti ed Ass. religiose			
2. Epoca di costruzione:	anteriore al 1860				8	
	tra il 1860 e il 1939				6	X
	posteriore al 1939				4	
3. Tipologia architettonica storica dell'unità edilizia:	alta definizione				8	
	media definizione				6	X
	bassa definizione				4	
	nessuna definizione				0	
4. Permanenza dei caratteri formali tradizionali:	volumetrici	2		1	X	0
	costruttivi	2		1	X	0
	complementari	2		1		0
	aspetti decorativi	2		1		0
5. Degrado strutturale:	nullo					X
	medio					
	elevato					
6. Grado di utilizzo dell'unità edilizia:	utilizzato					X
	sottoutilizzato					
	in stato di abbandono					
7. Spazi di pertinenza:	alta qualità					X
	media qualità					
	bassa qualità					
8. Vincoli legislativi:	Legge 1497/1939		Legge 1089/1939		Art.8 N.d.A./P.U.P.	
9. Categ. d'interv. piano vigente:	Ristrutturazione					
10. Note:						

## PROGETTO

11. Categ. d'intervento prevista:	R2 - Interventi di ristrutturazione edilizia					
12. Prescrizioni particolari:						
12.1 Interventi specifici ammessi:						
13. Categoria d'intervento prevista per gli spazi di pertinenza:	Inedificabilità					



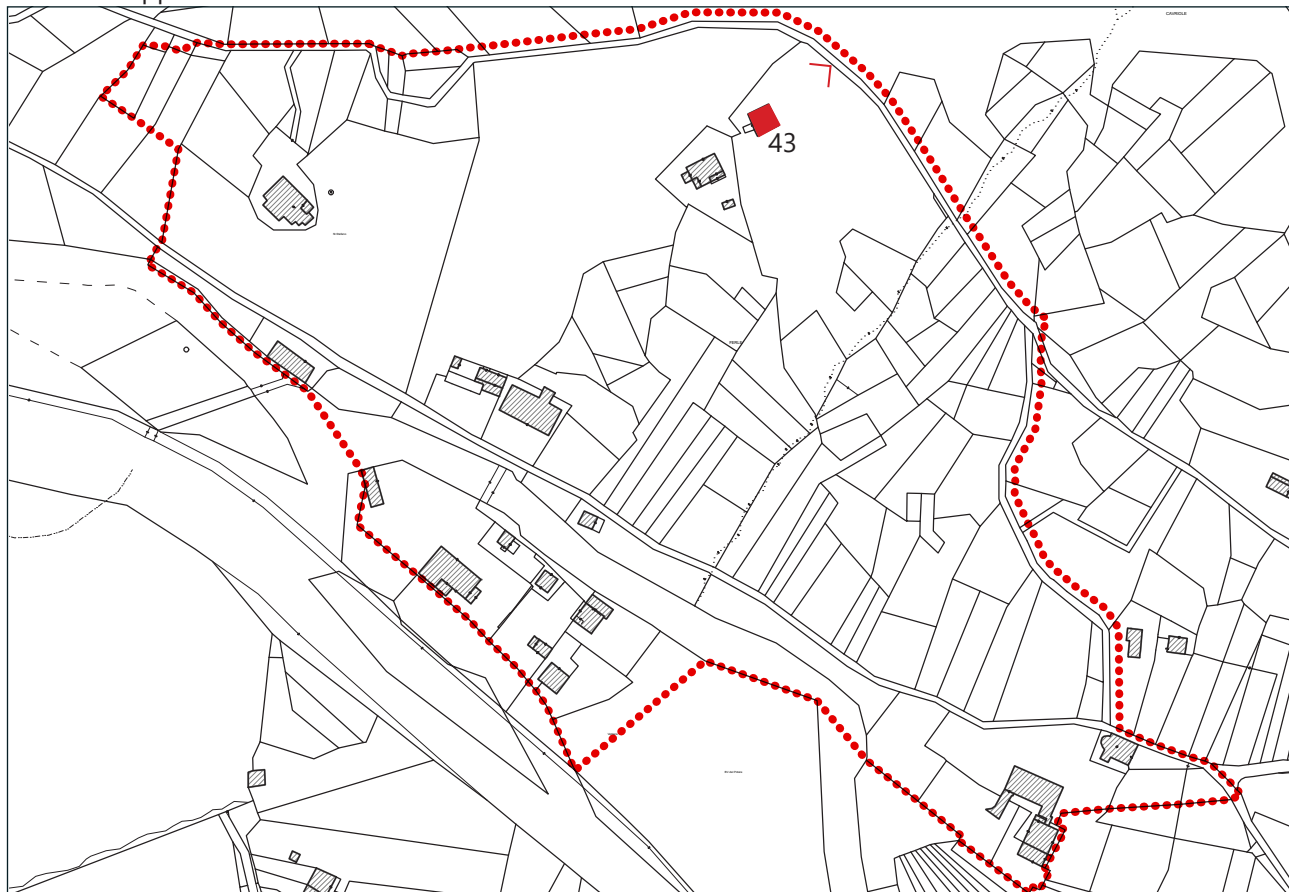
## P.R.G. del Comune di Carisolo - Variante 2019

Rilevazione degli insediamenti storici isolati

NUMERO	43	FOGLIO DI MAPPA	10
COMUNITA' DI VALLE	C8	N. DI PARTICELLA ED.	152
COMUNE AMMINISTRATIVO	CARISOLO	DATA RILIEVO	NOVEMBRE 2018
COMUNE CATASTALE	CARISOLO	RILEVATORE	
INDIRIZZO/LOCALITA'			



Estratto mappa catastale scala a vista



> Cono ottico

■ Unita' edilizia

..... Perimetro centro storico



## ANALISI

1. Tipologia funzionale	UNITA' EDILIZIA:	edificio residenziale:	A	X		
		-p.t. ad uso comm.le - artig. utilizzato	a1			
		-p.t. ad uso comm.le - artig. non utilizzato	a2			
		edificio produttivo	B			
		edificio speciale	C			
		edificio ad uso agricolo - zootecnico	D			
		edificio rustico - baita	E			
		edificio accessorio	F			
	MANUFATTO:	elemento puntuale	G1			
		elemento lineare	G2			
1.1 Destinazione d'uso dell'unità edilizia:	conservata			X		
	modificata parzialmente					
	modificata totalmente					
1.2 Stato della proprietà dell'unità edilizia:	Privata	X	Comune			
	Stato		ITEA			
	Provincia Autonoma di Trento		Enti ed Ass. religiose			
2. Epoca di costruzione:	anteriore al 1860		8			
	tra il 1860 e il 1939		6	X		
	posteriore al 1939		4			
3. Tipologia architettonica storica dell'unità edilizia:	alta definizione		8			
	media definizione		6	X		
	bassa definizione		4			
	nessuna definizione		0			
4. Permanenza dei caratteri formali tradizionali:	volumetrici	2	1	X	0	
	costruttivi	2	1	X	0	
	complementari	2	1		0	X
	aspetti decorativi	2	1		0	X
5. Degrado strutturale:	nullo			X		
	medio					
	elevato					
6. Grado di utilizzo dell'unità edilizia:	utilizzato			X		
	sottoutilizzato					
	in stato di abbandono					
7. Spazi di pertinenza:	alta qualità			X		
	media qualità					
	bassa qualità					
8. Vincoli legislativi:	Legge 1497/1939		Legge 1089/1939		Art.8 N.d.A./P.U.P.	
9. Categ. d'interv. piano vigente:	Risanamento					
10. Note:						

## PROGETTO

11. Categ. d'intervento prevista:	R2 - Interventi di risanamento conservativo		
12. Prescrizioni particolari:			
12.1 Interventi specifici ammessi:			
13. Categoria d'intervento prevista per gli spazi di pertinenza:	Inedificabilità		

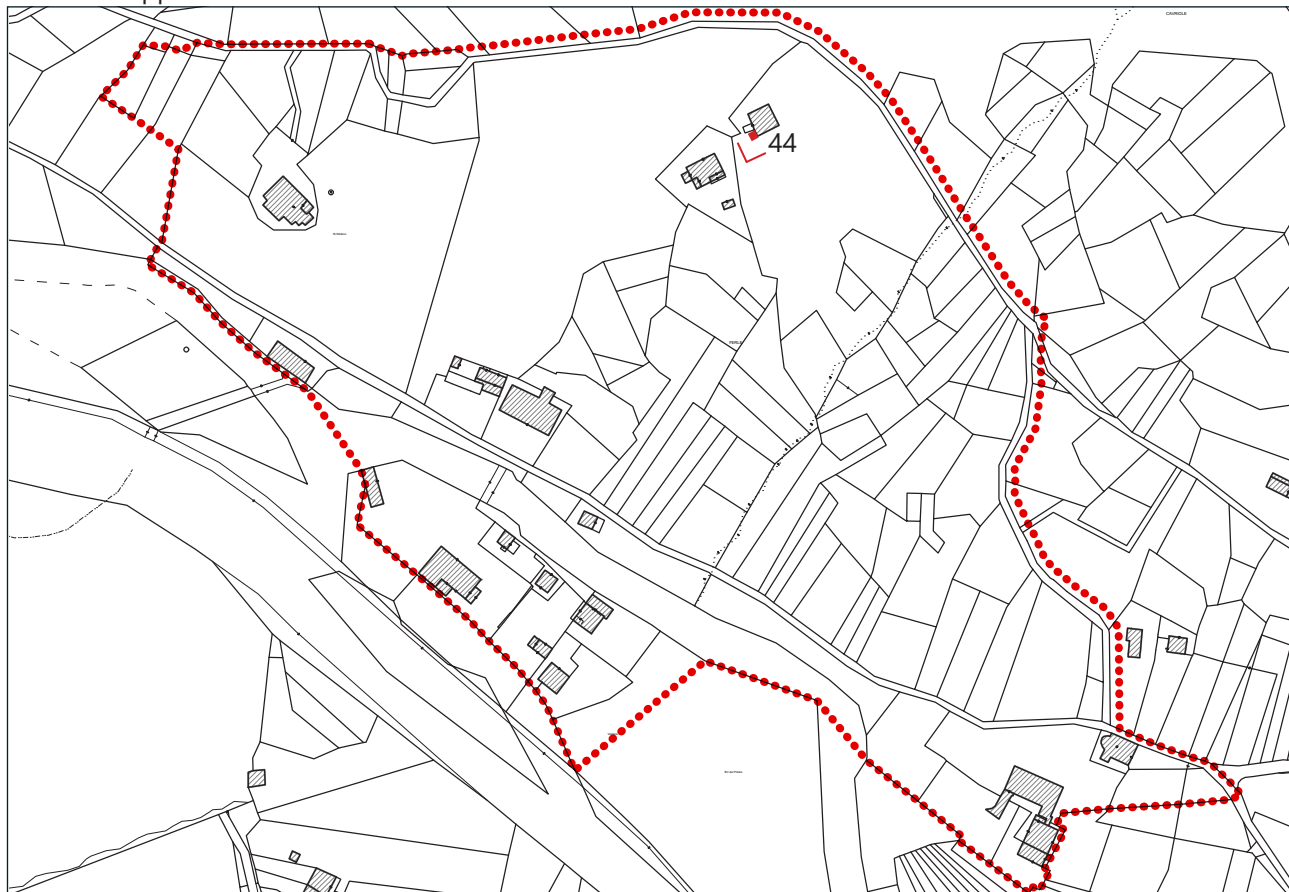
## P.R.G. del Comune di Carisolo - Variante 2019

### Rilevazione degli insediamenti storici isolati

NUMERO	44	FOGLIO DI MAPPA	10
COMUNITA' DI VALLE	C8	N. DI PARTICELLA ED.	152
COMUNE AMMINISTRATIVO	CARISOLO	DATA RILIEVO	NOVEMBRE 2018
COMUNE CATASTALE	CARISOLO	RILEVATORE	
INDIRIZZO/LOCALITA'			



Estratto mappa catastale scala a vista



> Cono ottico

■ Unita' edilizia

..... Perimetro centro storico

**P.R.G. del Comune di Carisolo - Variante 2019**

**Unità edilizia n° 44 - Manufatto Storico n°**

**ANALISI**

1. Tipologia funzionale	UNITA' EDILIZIA:		edificio residenziale:	A	X
			-p.t. ad uso comm.le - artig. utilizzato	a1	
			-p.t. ad uso comm.le - artig. non utilizzato	a2	
			edificio produttivo	B	
			edificio speciale	C	
			edificio ad uso agricolo - zootecnico	D	
			edificio rustico - baita	E	
			edificio accessorio	F	
	MANUFATTO:		elemento puntuale	G1	
		elemento lineare	G2		
1.1 Destinazione d'uso dell'unità edilizia:	conservata				X
	modificata parzialmente				
	modificata totalmente				
1.2 Stato della proprietà dell'unità edilizia:	Privata	X	Comune		
	Stato		ITEA		
	Provincia Autonoma di Trento		Enti ed Ass. religiose		
2. Epoca di costruzione:	anteriore al 1860			8	
	tra il 1860 e il 1939			6	X
	posteriore al 1939			4	
3. Tipologia architettonica storica dell'unità edilizia:	alta definizione			8	
	media definizione			6	
	bassa definizione			4	
	nessuna definizione			0	X
4. Permanenza dei caratteri formali tradizionali:	volumetrici	2	1	0	X
	costruttivi	2	1	0	X
	complementari	2	1	0	X
	aspetti decorativi	2	1	0	X
5. Degrado strutturale:	nullo				X
	medio				
	elevato				
6. Grado di utilizzo dell'unità edilizia:	utilizzato				X
	sottoutilizzato				
	in stato di abbandono				
7. Spazi di pertinenza:	alta qualità				X
	media qualità				
	bassa qualità				
8. Vincoli legislativi:	Legge 1497/1939		Legge 1089/1939		Art.8 N.d.A./P.U.P.
9. Categ. d'interv. piano vigente:	Risanamento				
10. Note:					

**PROGETTO**

11. Categ. d'intervento prevista:	R2 - Interventi di risanamento conservativo		
12. Prescrizioni particolari:			
12.1 Interventi specifici ammessi:			
13. Categoria d'intervento prevista per gli spazi di pertinenza:	Inedificabilità		



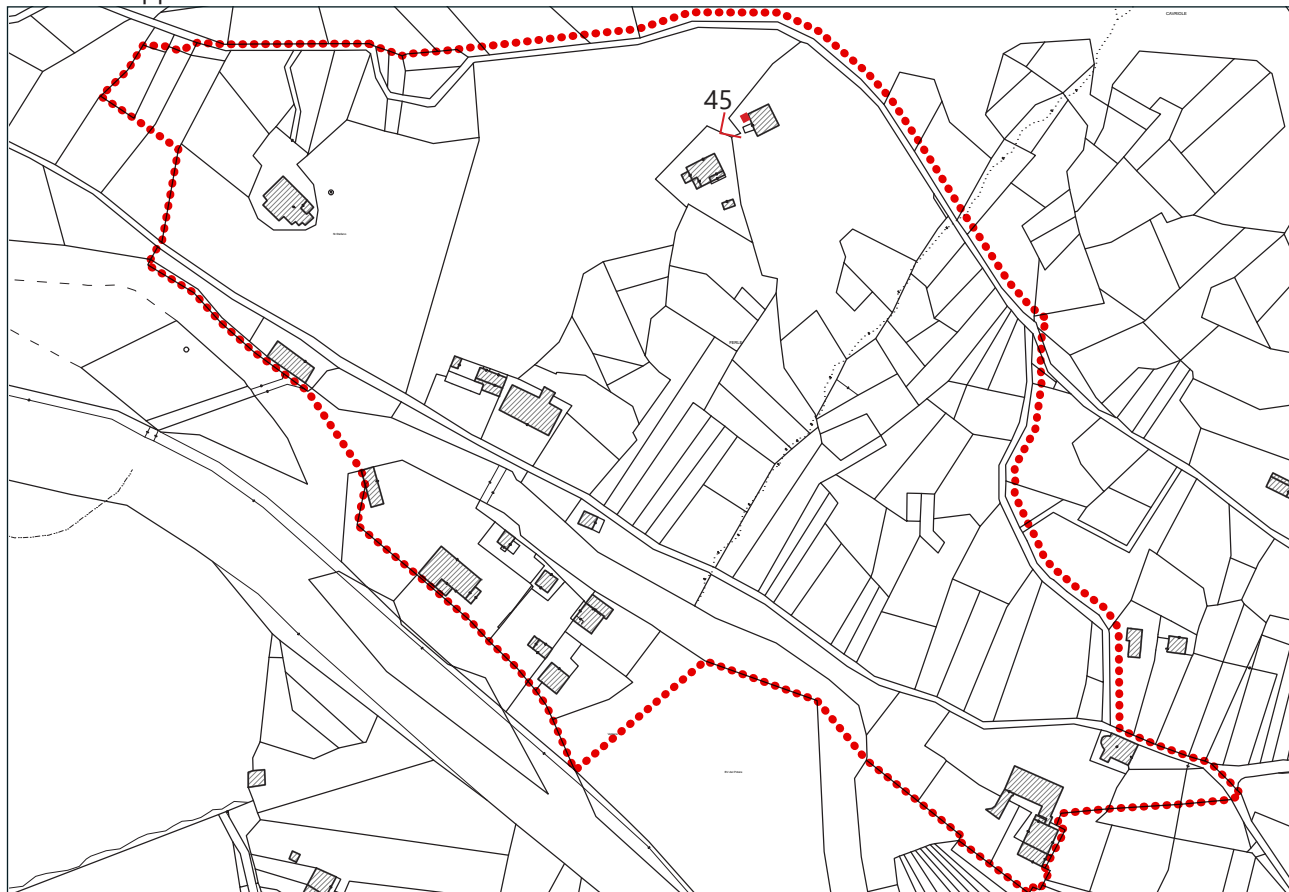
## P.R.G. del Comune di Carisolo - Variante 2019

Rilevazione degli insediamenti storici isolati

NUMERO	45	FOGLIO DI MAPPA	10
COMUNITA' DI VALLE	C8	N. DI PARTICELLA ED.	152
COMUNE AMMINISTRATIVO	CARISOLO	DATA RILIEVO	NOVEMBRE 2018
COMUNE CATASTALE	CARISOLO	RILEVATORE	
INDIRIZZO/LOCALITA'			



Estratto mappa catastale scala a vista



> Cono ottico

■ Unita' edilizia

..... Perimetro centro storico

## ANALISI

1. Tipologia funzionale	UNITA' EDILIZIA:		edificio residenziale:		A	X
			-p.t. ad uso comm.le - artig. utilizzato		a1	
			-p.t. ad uso comm.le - artig. non utilizzato		a2	
			edificio produttivo		B	
			edificio speciale		C	
			edificio ad uso agricolo - zootecnico		D	
			edificio rustico - baita		E	
			edificio accessorio		F	
	MANUFATTO:		elemento puntuale		G1	
		elemento lineare		G2		
1.1 Destinazione d'uso dell'unità edilizia:	conservata					X
	modificata parzialmente					
	modificata totalmente					
1.2 Stato della proprietà dell'unità edilizia:	Privata	X	Comune			
	Stato		ITEA			
	Provincia Autonoma di Trento		Enti ed Ass. religiose			
2. Epoca di costruzione:	anteriore al 1860				8	
	tra il 1860 e il 1939				6	
	posteriore al 1939				4	X
3. Tipologia architettonica storica dell'unità edilizia:	alta definizione				8	
	media definizione				6	
	bassa definizione				4	
	nessuna definizione				0	X
4. Permanenza dei caratteri formali tradizionali:	volumetrici	2		1	X	0
	costruttivi	2		1	X	0
	complementari	2		1		0
	aspetti decorativi	2		1		0
5. Degrado strutturale:	nullo					X
	medio					
	elevato					
6. Grado di utilizzo dell'unità edilizia:	utilizzato					X
	sottoutilizzato					
	in stato di abbandono					
7. Spazi di pertinenza:	alta qualità					X
	media qualità					
	bassa qualità					
8. Vincoli legislativi:	Legge 1497/1939		Legge 1089/1939		Art.8 N.d.A./P.U.P.	
9. Categ. d'interv. piano vigente:	Ristrutturazione					
10. Note:						

## PROGETTO

11. Categ. d'intervento prevista:	R2 - Interventi di ristrutturazione edilizia					
12. Prescrizioni particolari:						
12.1 Interventi specifici ammessi:						
13. Categoria d'intervento prevista per gli spazi di pertinenza:	Inedificabilità					



## P.R.G. del Comune di Carisolo - Variante 2018

Rilevazione degli insediamenti storici isolati

NUMERO	46	FOGLIO DI MAPPA	10
COMPENSORIO	C8	N. DI PARTICELLA ED.	
COMUNE AMMINISTRATIVO	CARISOLO	DATA RILIEVO	NOVEMBRE 2018
COMUNE CATASTALE	CARISOLO	RILEVATORE	
INDIRIZZO/LOCALITA'			



Estratto mappa catastale scala 1:500



> Cono ottico

■ Unita' edilizia

..... Perimetro centro storico



**P.R.G. del Comune di Carisolo - Variante 2018**

**Unità edilizia n° 46 - Manufatto Storico n°**

**ANALISI**

1. Tipologia funzionale	UNITA' EDILIZIA:		edificio residenziale:	A	X
			-p.t. ad uso comm.le - artig. utilizzato	a1	
			-p.t. ad uso comm.le - artig. non utilizzato	a2	
			edificio produttivo	B	
			edificio speciale	C	
			edificio ad uso agricolo - zootecnico	D	
			edificio rustico - baita	E	
			edificio accessorio	F	
	MANUFATTO:		elemento puntuale	G1	
		elemento lineare	G2		
1.1 Destinazione d'uso dell'unità edilizia:	conservata				X
	modificata parzialmente				
	modificata totalmente				
1.2 Stato della proprietà dell'unità edilizia:	Privata	X	Comune		
	Stato		ITEA		
	Provincia Autonoma di Trento		Enti ed Ass. religiose		
2. Epoca di costruzione:	anteriore al 1860			8	X
	tra il 1860 e il 1939			6	
	posteriore al 1939			4	
3. Tipologia architettonica storica dell'unità edilizia:	alta definizione			8	
	media definizione			6	
	bassa definizione			4	X
	nessuna definizione			0	
4. Permanenza dei caratteri formali tradizionali:	volumetrici	2	1	0	X
	costruttivi	2	1	0	X
	complementari	2	1	0	X
	aspetti decorativi	2	1	0	X
5. Degrado strutturale:	nullo				
	medio				X
	elevato				
6. Grado di utilizzo dell'unità edilizia:	utilizzato				X
	sottoutilizzato				
	in stato di abbandono				
7. Spazi di pertinenza:	alta qualità				
	media qualità				X
	bassa qualità				
8. Vincoli legislativi:	Legge 1497/1939		Legge 1089/1939		Art.8 N.d.A./P.U.P.
9. Categ. d'interv. piano vigente:	Ristrutturazione				
10. Note:					

**PROGETTO**

11. Categ. d'intervento prevista:	R2 - Interventi di ristrutturazione edilizia		
12. Prescrizioni particolari:			
12.1 Interventi specifici ammessi:			
13. Categoria d'intervento prevista per gli spazi di pertinenza:	Inedificabilità		

## P.R.G. del Comune di Carisolo - Variante 2018

Rilevazione degli insediamenti storici isolati

NUMERO	47	FOGLIO DI MAPPA	10
COMPENSORIO	C8	N. DI PARTICELLA ED.	
COMUNE AMMINISTRATIVO	CARISOLO	DATA RILIEVO	NOVEMBRE 2018
COMUNE CATASTALE	CARISOLO	RILEVATORE	
INDIRIZZO/LOCALITA'			



Estratto mappa catastale scala 1:500



> Cono ottico

Unita' edilizia

Perimetro centro storico

**P.R.G. del Comune di Carisolo - Variante 2018**

**Unità edilizia n° 47 - Manufatto Storico n°**

**ANALISI**

1. Tipologia funzionale	UNITA' EDILIZIA:		edificio residenziale:	A	X
			-p.t. ad uso comm.le - artig. utilizzato	a1	
			-p.t. ad uso comm.le - artig. non utilizzato	a2	
			edificio produttivo	B	
			edificio speciale	C	
			edificio ad uso agricolo - zootecnico	D	
			edificio rustico - baita	E	
			edificio accessorio	F	
	MANUFATTO:		elemento puntuale	G1	
		elemento lineare	G2		
1.1 Destinazione d'uso dell'unità edilizia:	conservata				X
	modificata parzialmente				
	modificata totalmente				
1.2 Stato della proprietà dell'unità edilizia:	Privata	X	Comune		
	Stato		ITEA		
	Provincia Autonoma di Trento		Enti ed Ass. religiose		
2. Epoca di costruzione:	anteriore al 1860			8	X
	tra il 1860 e il 1939			6	
	posteriore al 1939			4	
3. Tipologia architettonica storica dell'unità edilizia:	alta definizione			8	
	media definizione			6	
	bassa definizione			4	X
	nessuna definizione			0	
4. Permanenza dei caratteri formali tradizionali:	volumetrici	2	1	0	X
	costruttivi	2	1	0	X
	complementari	2	1	0	X
	aspetti decorativi	2	1	0	X
5. Degrado strutturale:	nullo				
	medio				X
	elevato				
6. Grado di utilizzo dell'unità edilizia:	utilizzato				X
	sottoutilizzato				
	in stato di abbandono				
7. Spazi di pertinenza:	alta qualità				
	media qualità				X
	bassa qualità				
8. Vincoli legislativi:	Legge 1497/1939		Legge 1089/1939		Art.8 N.d.A./P.U.P.
9. Categ. d'interv. piano vigente:	Ristrutturazione				
10. Note:					

**PROGETTO**

11. Categ. d'intervento prevista:	R2 - Interventi di ristrutturazione edilizia		
12. Prescrizioni particolari:			
12.1 Interventi specifici ammessi:			
13. Categoria d'intervento prevista per gli spazi di pertinenza:	Inedificabilità		