

Comune di Carisolo



Provincia Autonoma di Trento



COMUNE DI CARISOLO



PIANO REGOLATORE GENERALE INSEDIAMENTI STORICI

Art.39 della L.P. 4 agosto 2015 n.15

Schedatura edifici del centro storico

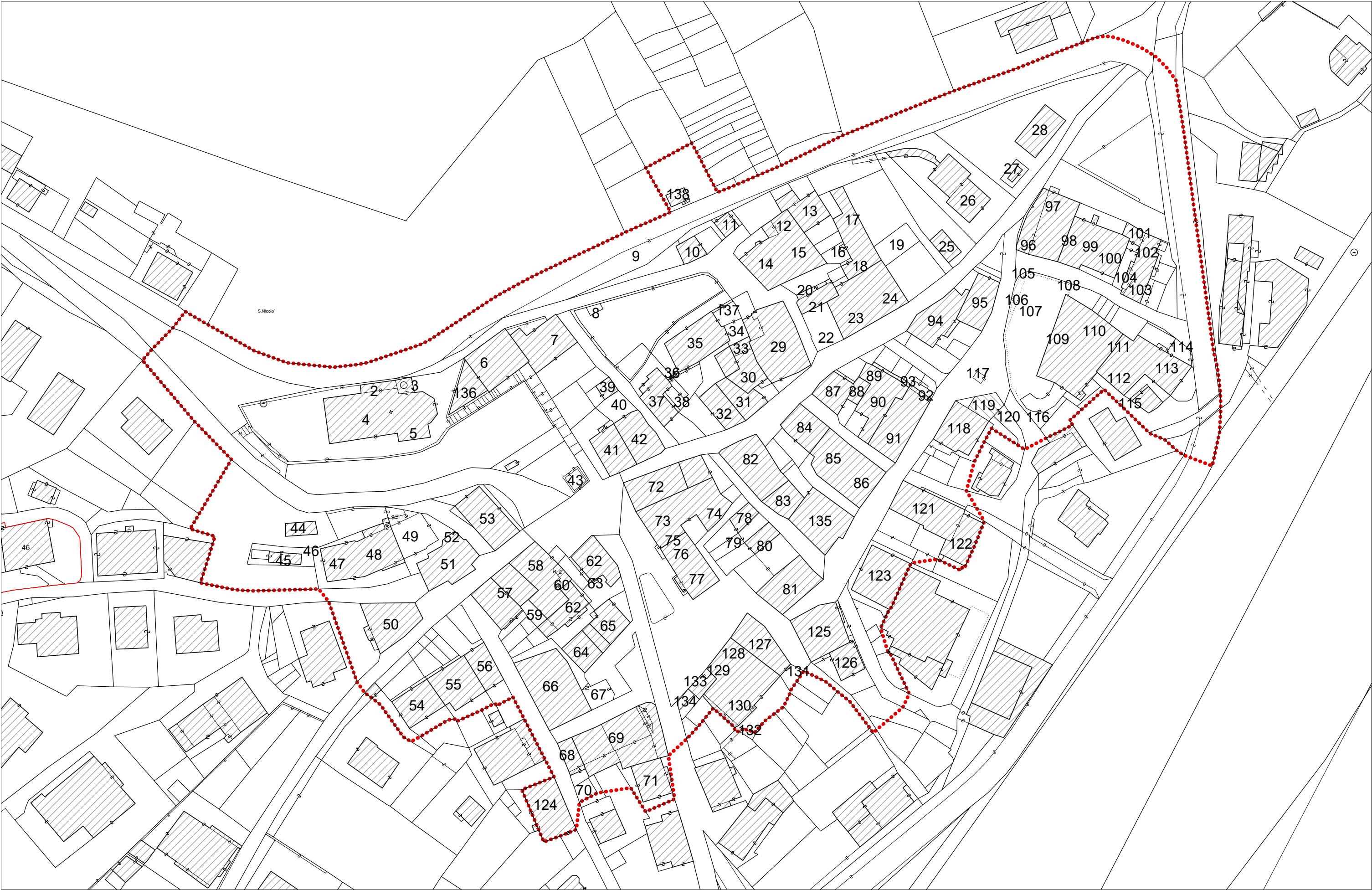
Febbraio 2019 – Prima adozione

arch. Nadia Tarolli



MAPPA INSEDIAMENTO STORICO

SCALA 1:1000



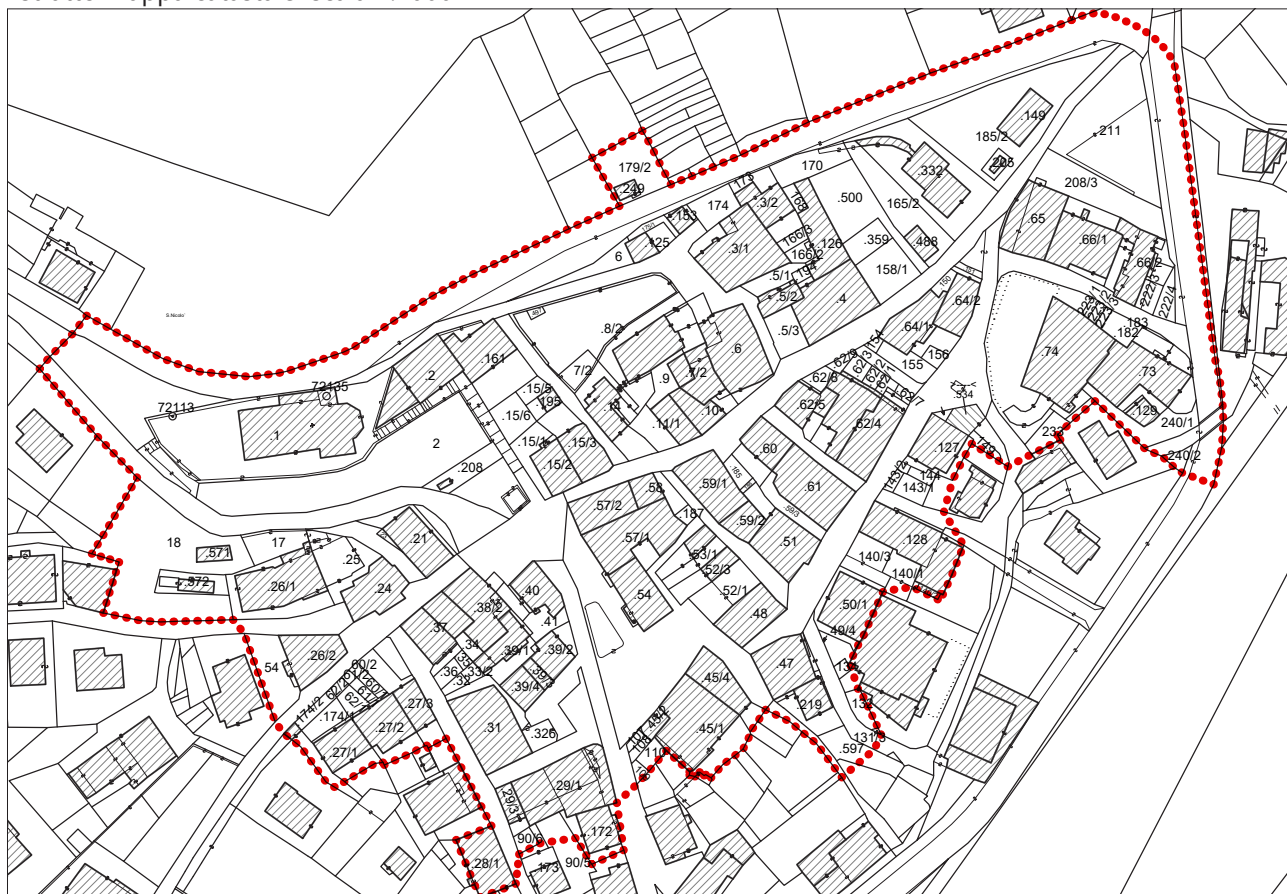
P.R.G. del Comune di Carisolo - Variante 2019

Rilevazione degli insediamenti storici

NUMERO	1	FOGLIO DI MAPPA	10
COMUNITA' DI VALLE	C8	N. DI PARTICELLA ED.	1
COMUNE AMMINISTRATIVO	CARISOLO	DATA RILIEVO	NOVEMBRE 2018
COMUNE CATASTALE	CARISOLO	RILEVATORE	
INDIRIZZO/LOCALITA'			



Estratto mappa catastale scala 1:2000



> Cono ottico

■ Unità edilizia

..... Perimetro centro storico

ANALISI

1. Tipologia funzionale	UNITA' EDILIZIA:		edificio residenziale:		A		
			-p.t. ad uso comm.le - artig. utilizzato		a1		
			-p.t. ad uso comm.le - artig. non utilizzato		a2		
			edificio produttivo		B		
			edificio speciale		C		
			edificio ad uso agricolo - zootecnico		D		
			edificio rustico - baita		E		
			edificio accessorio		F		
	MANUFATTO:		elemento puntuale		G1		
		elemento lineare		G2			
1.1 Destinazione d'uso dell'unità edilizia:		conservata					
		modificata parzialmente					
		modificata totalmente					
1.2 Stato della proprietà dell'unità edilizia:		Privata		Comune			
		Stato		ITEA			
		Provincia Autonoma di Trento		Enti ed Ass. religiose			
2. Epoca di costruzione:		anteriore al 1860				8	
		tra il 1860 e il 1939				6	
		posteriore al 1939				4	
3. Tipologia architettonica storica dell'unità edilizia:		alta definizione				8	
		media definizione				6	
		bassa definizione				4	
		nessuna definizione				0	
4. Permanenza dei caratteri formali tradizionali:		volumetrici		2	1	0	
		costruttivi		2	1	0	
		complementari		2	1	0	
		aspetti decorativi		2	1	0	
5. Degrado strutturale:		nullo					
		medio					
		elevato					
6. Grado di utilizzo dell'unità edilizia:		utilizzato					
		sottoutilizzato					
		in stato di abbandono					
7. Spazi di pertinenza:		Ap1					
		Ap2					
		Ap3					
8. Vincoli legislativi:		Legge 15/2015	d.p.p. 8-61/Leg. 5/2017	Art.8 N.d.A./P.U.P.			
9. Categ. d'interv. piano vigente:		Risanamento					
10. Note:							

PROGETTO

11. Categ. d'intervento prevista:	R2- Interventi di risanamento conservativo		
12. Prescrizioni particolari:			
12.1 Interventi specifici ammessi:			
13. Categoria d'intervento prevista per gli spazi di pertinenza:	Inedificabilità		

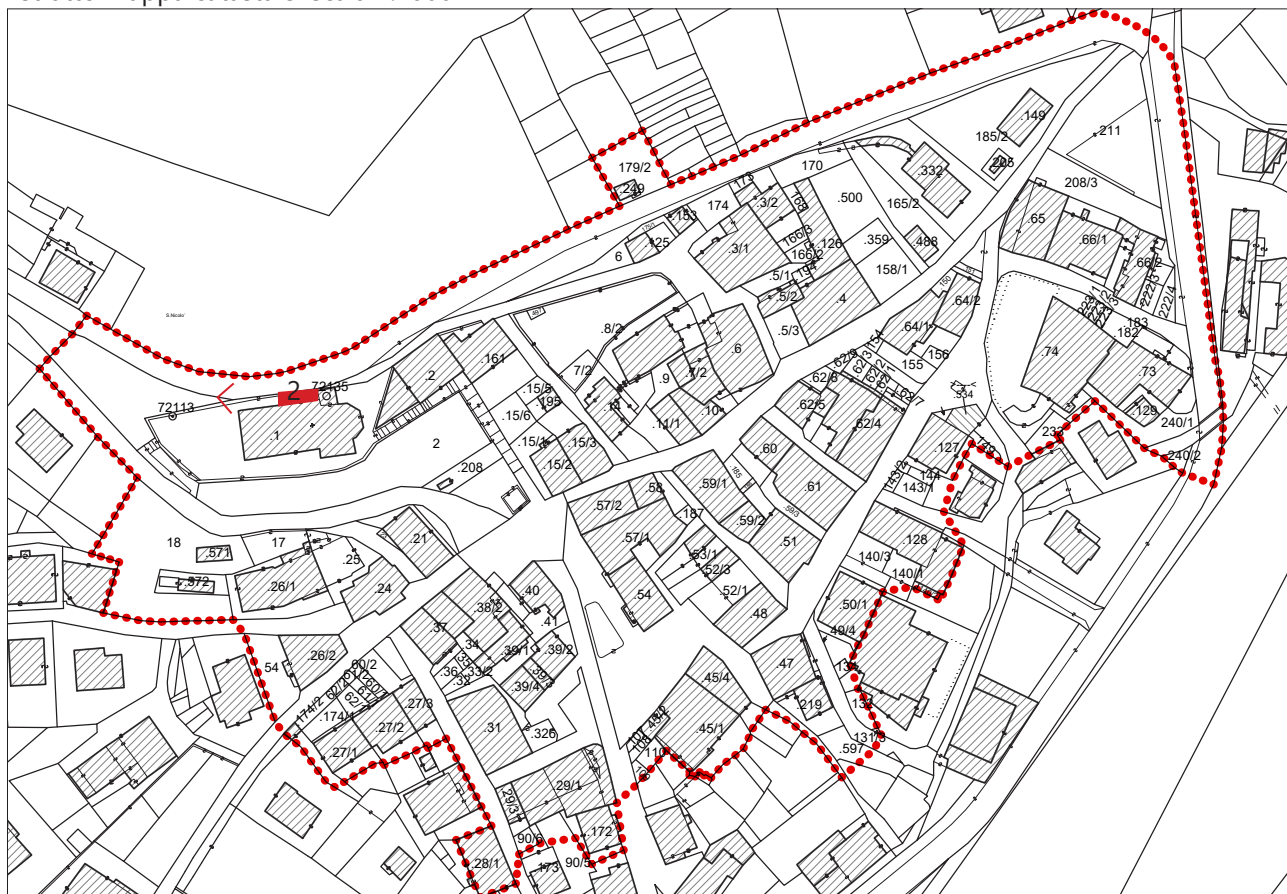
P.R.G. del Comune di Carisolo - Variante 2019

Rilevazione degli insediamenti storici

NUMERO	2	FOGLIO DI MAPPA	10
COMUNITA' DI VALLE	C8	N. DI PARTICELLA ED.	1
COMUNE AMMINISTRATIVO	CARISOLO	DATA RILIEVO	NOVEMBRE 2018
COMUNE CATASTALE	CARISOLO	RILEVATORE	
INDIRIZZO/LOCALITA'			



Estratto mappa catastale scala 1:2000



> Cono ottico

Unità edilizia

Perimetro centro storico

ANALISI

1. Tipologia funzionale	UNITA' EDILIZIA:	edificio residenziale:	A		
		-p.t. ad uso comm.le - artig. utilizzato	a1		
		-p.t. ad uso comm.le - artig. non utilizzato	a2		
		edificio produttivo	B		
		edificio speciale	C		
		edificio ad uso agricolo - zootecnico	D		
		edificio rustico - baita	E		
		edificio accessorio	F		
	MANUFATTO:	elemento puntuale	G1	X	
	elemento lineare	G2			
1.1 Destinazione d'uso dell'unità edilizia:	conservata			X	
	modificata parzialmente				
	modificata totalmente				
1.2 Stato della proprietà dell'unità edilizia:	Privata	Comune			
	Stato	ITEA			
	Provincia Autonoma di Trento	Enti ed Ass. religiose		X	
2. Epoca di costruzione:	anteriore al 1860		8	X	
	tra il 1860 e il 1939		6		
	posteriore al 1939		4		
3. Tipologia architettonica storica dell'unità edilizia:	alta definizione		8	X	
	media definizione		6		
	bassa definizione		4		
	nessuna definizione		0		
4. Permanenza dei caratteri formali tradizionali:	volumetrici	2	1	X	0
	costruttivi	2	1	X	0
	complementari	2	1	X	0
	aspetti decorativi	2	1		0
5. Degrado strutturale:	nullo			X	
	medio				
	elevato				
6. Grado di utilizzo dell'unità edilizia:	utilizzato			X	
	sottoutilizzato				
	in stato di abbandono				
7. Spazi di pertinenza:	Ap1			X	
	Ap2				
	Ap3				
8. Vincoli legislativi:	Legge 15/2015	d.p.p. 8-61/Leg. 5/2017	Art.8 N.d.A./P.U.P.		
9. Categ. d'interv. piano vigente:	Restauro				
10. Note:					

PROGETTO

11. Categ. d'intervento prevista:	R1- Interventi di restauro		
12. Prescrizioni particolari:			
12.1 Interventi specifici ammessi:			
13. Categoria d'intervento prevista per gli spazi di pertinenza:	Inedificabilità		

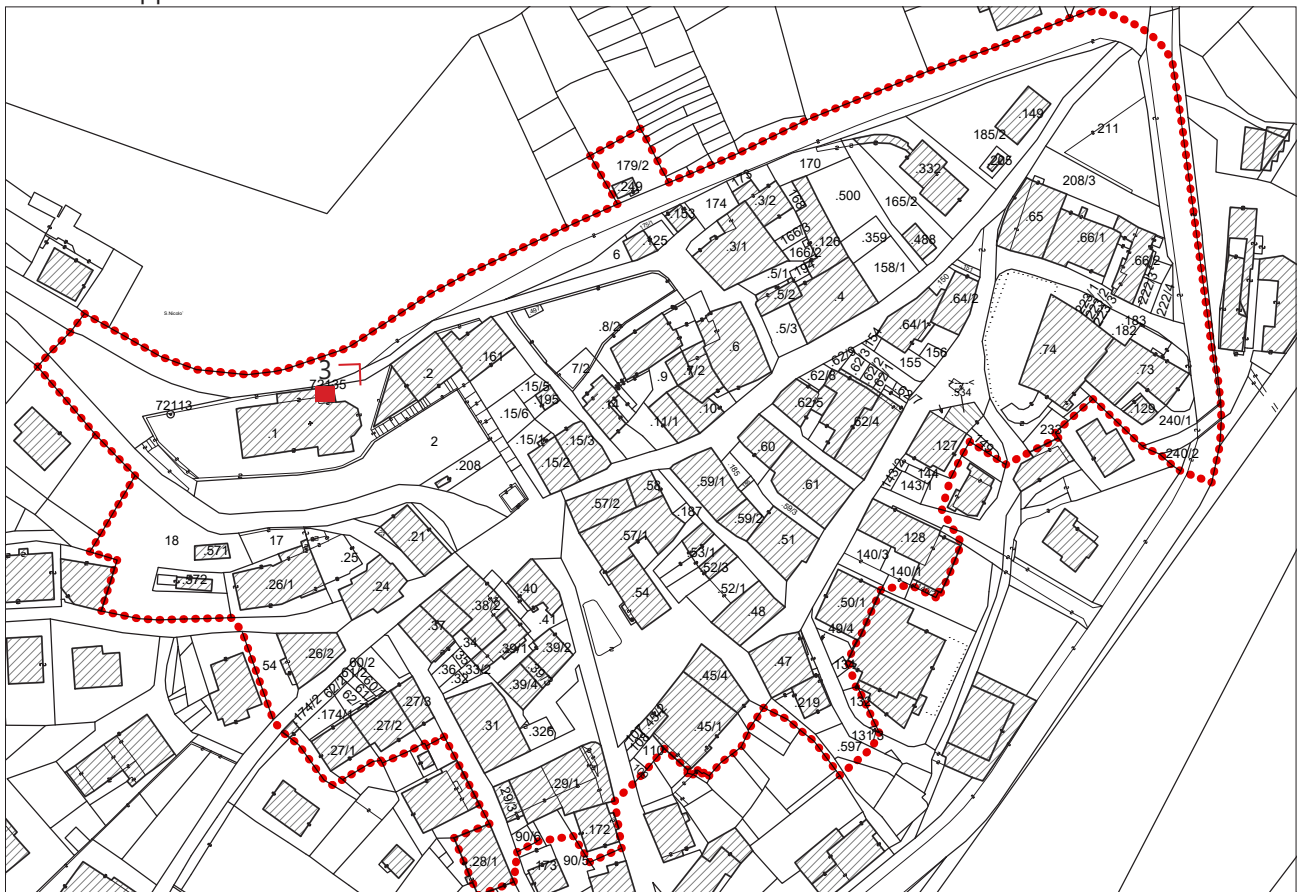
P.R.G. del Comune di Carisolo - Variante 2019

Rilevazione degli insediamenti storici

NUMERO	3	FOGLIO DI MAPPA	10
COMUNITA' DI VALLE	C8	N. DI PARTICELLA ED.	1
COMUNE AMMINISTRATIVO	CARISOLO	DATA RILIEVO	NOVEMBRE 2018
COMUNE CATASTALE	CARISOLO	RILEVATORE	
INDIRIZZO/LOCALITA'			



Estratto mappa catastale scala 1:2000



> Cono ottico

■ Unità' edilizia

..... Perimetro centro storico

ANALISI

1. Tipologia funzionale	UNITA' EDILIZIA:		edificio residenziale:		A		
			-p.t. ad uso comm.le - artig. utilizzato		a1		
			-p.t. ad uso comm.le - artig. non utilizzato		a2		
			edificio produttivo		B		
			edificio speciale		C		
			edificio ad uso agricolo - zootecnico		D		
			edificio rustico - baita		E		
			edificio accessorio		F		
	MANUFATTO:		elemento puntuale		G1	X	
		elemento lineare		G2			
1.1 Destinazione d'uso dell'unità edilizia:		conservata					X
		modificata parzialmente					
		modificata totalmente					
1.2 Stato della proprietà dell'unità edilizia:		Privata		Comune			
		Stato		ITEA			
		Provincia Autonoma di Trento		Enti ed Ass. religiose			X
2. Epoca di costruzione:		anteriore al 1860				8	X
		tra il 1860 e il 1939				6	
		posteriore al 1939				4	
3. Tipologia architettonica storica dell'unità edilizia:		alta definizione				8	X
		media definizione				6	
		bassa definizione				4	
		nessuna definizione				0	
4. Permanenza dei caratteri formali tradizionali:		volumetrici	2	X	1	0	
		costruttivi	2		1	X	0
		complementari	2		1	X	0
		aspetti decorativi	2		1	X	0
5. Degrado strutturale:		nullo				X	
		medio					
		elevato					
6. Grado di utilizzo dell'unità edilizia:		utilizzato				X	
		sottoutilizzato					
		in stato di abbandono					
7. Spazi di pertinenza:		Ap1					
		Ap2				X	
		Ap3					
8. Vincoli legislativi:		Legge 15/2015		d.p.p. 8-61/Leg. 5/2017		Art.8 N.d.A./P.U.P.	
9. Categ. d'interv. piano vigente:		Restauro					
10. Note:							

PROGETTO

11. Categ. d'intervento prevista:	R1- Interventi di restauro		
12. Prescrizioni particolari:			
12.1 Interventi specifici ammessi:			
13. Categoria d'intervento prevista per gli spazi di pertinenza:	Inedificabilità		

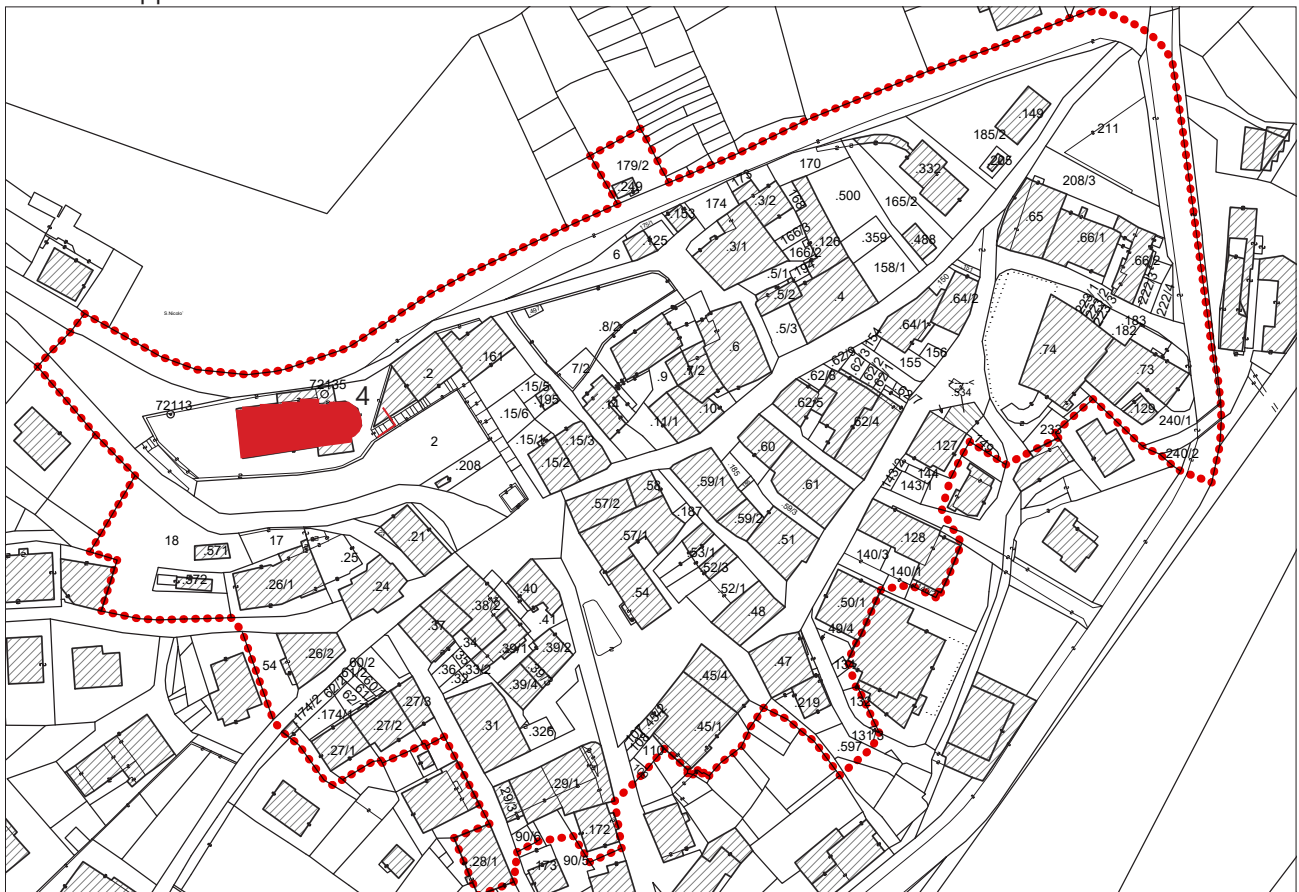
P.R.G. del Comune di Carisolo - Variante 2019

Rilevazione degli insediamenti storici

NUMERO	4	FOGLIO DI MAPPA	10
COMUNITA' DI VALLE	C8	N. DI PARTICELLA ED.	1
COMUNE AMMINISTRATIVO	CARISOLO	DATA RILIEVO	NOVEMBRE 2018
COMUNE CATASTALE	CARISOLO	RILEVATORE	
INDIRIZZO/LOCALITA'			



Estratto mappa catastale scala 1:2000



> Cono ottico

■ Unità' edilizia

..... Perimetro centro storico

P.R.G. del Comune di Carisolo - Variante 2019
Unità edilizia n° - Manufatto Storico n° 1

ANALISI

1. Tipologia funzionale	UNITA' EDILIZIA:	edificio residenziale:	A			
		-p.t. ad uso comm.le - artig. utilizzato	a1			
		-p.t. ad uso comm.le - artig. non utilizzato	a2			
		edificio produttivo	B			
		edificio speciale	C			
		edificio ad uso agricolo - zootecnico	D			
		edificio rustico - baita	E			
		edificio accessorio	F			
	MANUFATTO:	elemento puntuale	G1	X		
	elemento lineare	G2				
1.1 Destinazione d'uso dell'unità edilizia:	conservata			X		
	modificata parzialmente					
	modificata totalmente					
1.2 Stato della proprietà dell'unità edilizia:	Privata	Comune				
	Stato	ITEA				
	Provincia Autonoma di Trento	Enti ed Ass. religiose		X		
2. Epoca di costruzione:	anteriore al 1860		8	X		
	tra il 1860 e il 1939		6			
	posteriore al 1939		4			
3. Tipologia architettonica storica dell'unità edilizia:	alta definizione		8	X		
	media definizione		6			
	bassa definizione		4			
	nessuna definizione		0			
4. Permanenza dei caratteri formali tradizionali:	volumetrici	2	X	1	0	
	costruttivi	2		1	X	0
	complementari	2		1	X	0
	aspetti decorativi	2		1	X	0
5. Degrado strutturale:	nullo			X		
	medio					
	elevato					
6. Grado di utilizzo dell'unità edilizia:	utilizzato			X		
	sottoutilizzato					
	in stato di abbandono					
7. Spazi di pertinenza:	Ap1					
	Ap2			X		
	Ap3					
8. Vincoli legislativi:	Legge 15/2015	d.p.p. 8-61/Leg. 5/2017	Art.8 N.d.A./P.U.P.			
9. Categ. d'interv. piano vigente:	Restauro					
10. Note:						

PROGETTO

11. Categ. d'intervento prevista:	R1- Interventi di restauro		
12. Prescrizioni particolari:			
12.1 Interventi specifici ammessi:			
13. Categoria d'intervento prevista per gli spazi di pertinenza:	Inedificabilità		

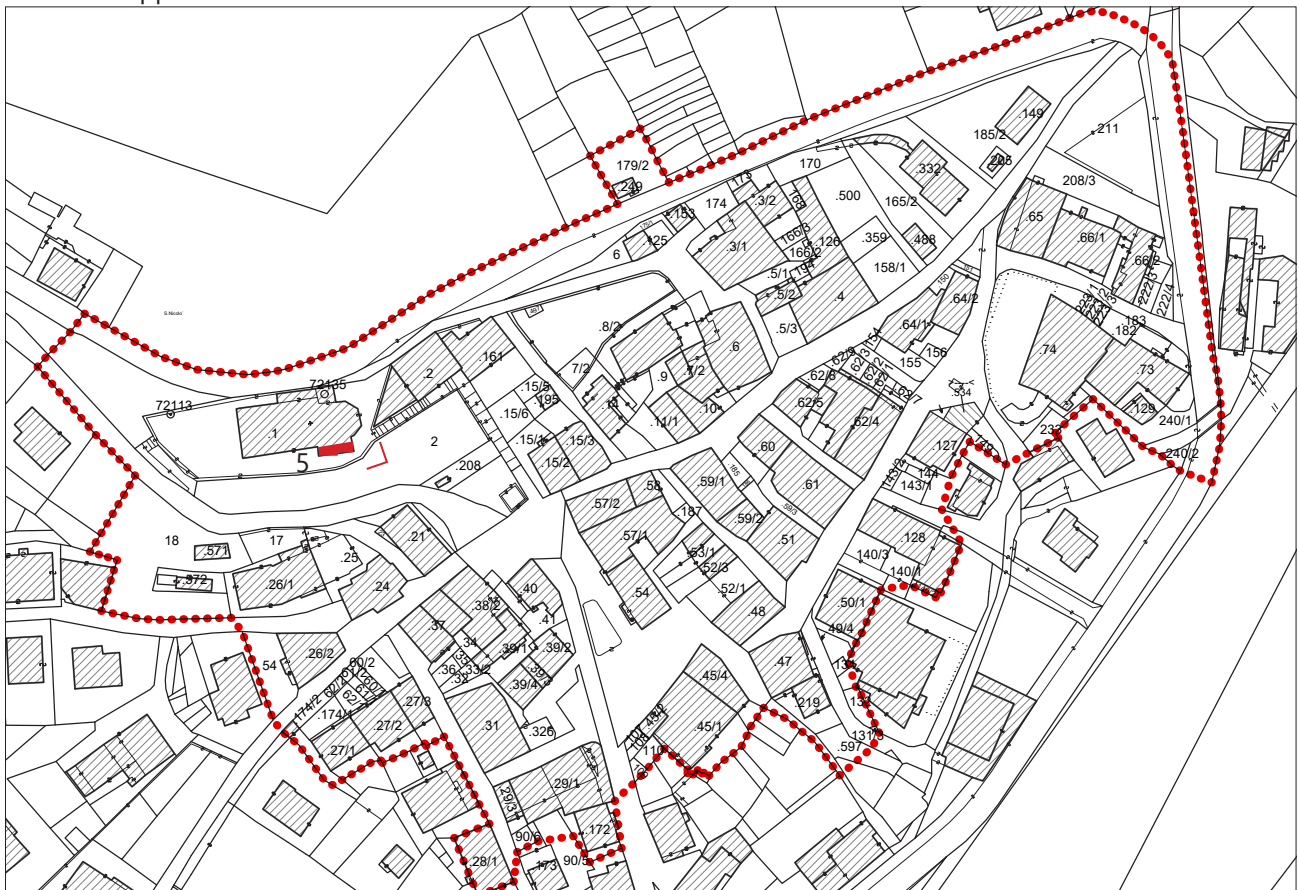
P.R.G. del Comune di Carisolo - Variante 2019

Rilevazione degli insediamenti storici

NUMERO	5	FOGLIO DI MAPPA	10
COMUNITA' DI VALLE	C8	N. DI PARTICELLA ED.	1
COMUNE AMMINISTRATIVO	CARISOLO	DATA RILIEVO	NOVEMBRE 2018
COMUNE CATASTALE	CARISOLO	RILEVATORE	
INDIRIZZO/LOCALITA'			



Estratto mappa catastale scala 1:2000



> Cono ottico

■ Unità' edilizia

..... Perimetro centro storico

ANALISI

1. Tipologia funzionale	UNITA' EDILIZIA:		edificio residenziale:		A		
			-p.t. ad uso comm.le - artig. utilizzato		a1		
			-p.t. ad uso comm.le - artig. non utilizzato		a2		
			edificio produttivo		B		
			edificio speciale		C		
			edificio ad uso agricolo - zootecnico		D		
			edificio rustico - baita		E		
			edificio accessorio		F		
	MANUFATTO:		elemento puntuale		G1	X	
		elemento lineare		G2			
1.1 Destinazione d'uso dell'unità edilizia:		conservata					X
		modificata parzialmente					
		modificata totalmente					
1.2 Stato della proprietà dell'unità edilizia:		Privata		Comune			
		Stato		ITEA			
		Provincia Autonoma di Trento		Enti ed Ass. religiose			X
2. Epoca di costruzione:		anteriore al 1860				8	X
		tra il 1860 e il 1939				6	
		posteriore al 1939				4	
3. Tipologia architettonica storica dell'unità edilizia:		alta definizione				8	
		media definizione				6	X
		bassa definizione				4	
		nessuna definizione				0	
4. Permanenza dei caratteri formali tradizionali:		volumetrici		2	X	1	0
		costruttivi		2		1	X
		complementari		2		1	X
		aspetti decorativi		2		1	X
5. Degrado strutturale:		nullo					X
		medio					
		elevato					
6. Grado di utilizzo dell'unità edilizia:		utilizzato					X
		sottoutilizzato					
		in stato di abbandono					
7. Spazi di pertinenza:		Ap1					
		Ap2					X
		Ap3					
8. Vincoli legislativi:		Legge 15/2015		d.p.p. 8-61/Leg. 5/2017		Art.8 N.d.A./P.U.P.	
9. Categ. d'interv. piano vigente:		Restauro					
10. Note:							

PROGETTO

11. Categ. d'intervento prevista:	R1- Interventi di restauro		
12. Prescrizioni particolari:			
12.1 Interventi specifici ammessi:			
13. Categoria d'intervento prevista per gli spazi di pertinenza:	Inedificabilità		

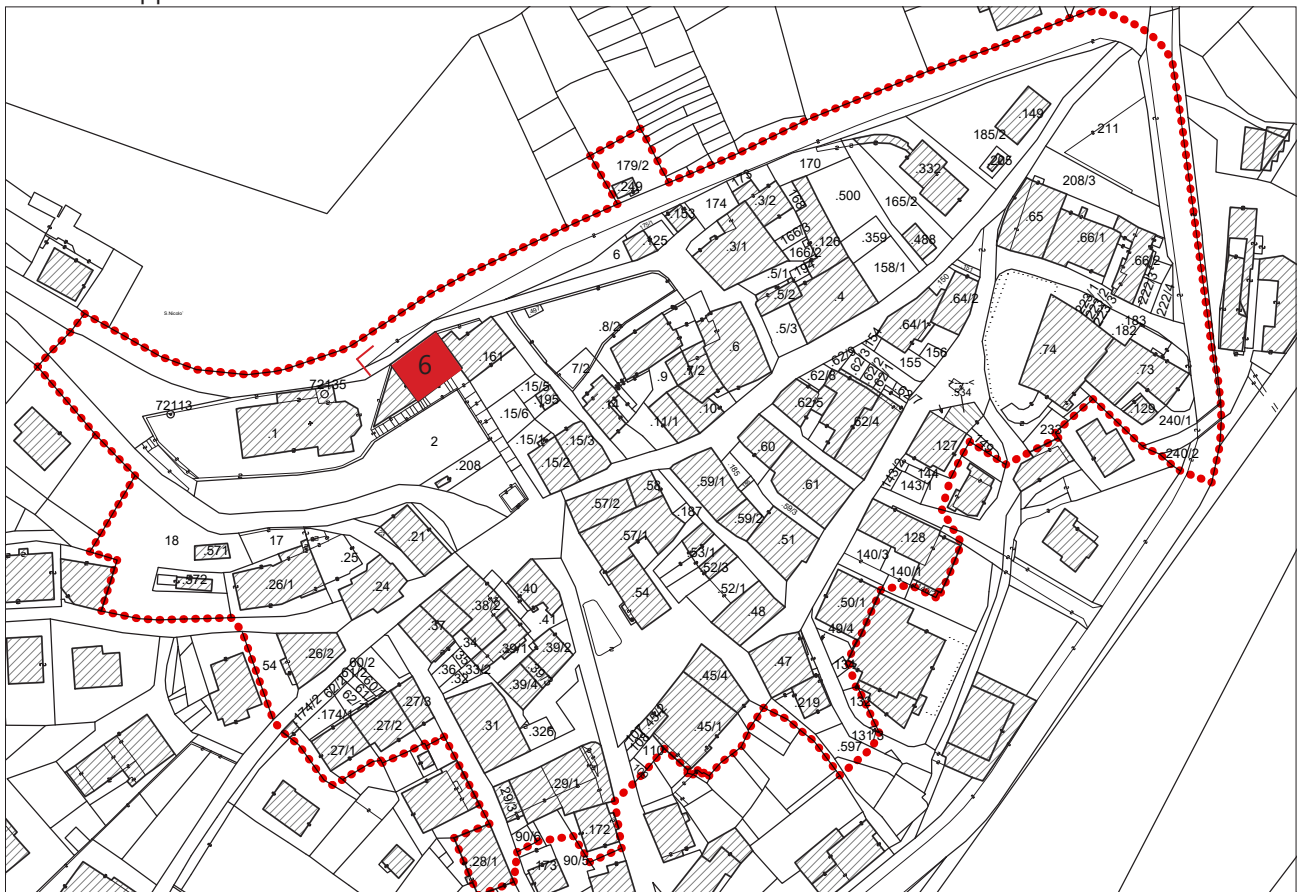
P.R.G. del Comune di Carisolo - Variante 2019

Rilevazione degli insediamenti storici

NUMERO	6	FOGLIO DI MAPPA	10
COMUNITA' DI VALLE	C8	N. DI PARTICELLA ED.	
COMUNE AMMINISTRATIVO	CARISOLO	DATA RILIEVO	NOVEMBRE 2018
COMUNE CATASTALE	CARISOLO	RILEVATORE	
INDIRIZZO/LOCALITA'			



Estratto mappa catastale scala 1:2000



> Cono ottico

■ Unità' edilizia

..... Perimetro centro storico

ANALISI

1. Tipologia funzionale	UNITA' EDILIZIA:		edificio residenziale:		A	
			-p.t. ad uso comm.le - artig. utilizzato		a1	
			-p.t. ad uso comm.le - artig. non utilizzato		a2	
			edificio produttivo		B	
			edificio speciale		C	
			edificio ad uso agricolo - zootecnico		D	
			edificio rustico - baita		E	
			edificio accessorio		F	
	MANUFATTO:		elemento puntuale		G1	X
		elemento lineare		G2		
1.1 Destinazione d'uso dell'unità edilizia:	conservata					
	modificata parzialmente					
	modificata totalmente					X
1.2 Stato della proprietà dell'unità edilizia:	Privata		Comune		X	
	Stato		ITEA			
	Provincia Autonoma di Trento		Enti ed Ass. religiose			
2. Epoca di costruzione:	anteriore al 1860				8	X
	tra il 1860 e il 1939				6	
	posteriore al 1939				4	
3. Tipologia architettonica storica dell'unità edilizia:	alta definizione				8	
	media definizione				6	
	bassa definizione				4	X
	nessuna definizione				0	
4. Permanenza dei caratteri formali tradizionali:	volumetrici	2	X	1	0	
	costruttivi	2		1	X	0
	complementari	2		1	X	0
	aspetti decorativi	2		1	X	0
5. Degrado strutturale:	nullo					X
	medio					
	elevato					
6. Grado di utilizzo dell'unità edilizia:	utilizzato					X
	sottoutilizzato					
	in stato di abbandono					
7. Spazi di pertinenza:	Ap1					X
	Ap2					
	Ap3					
8. Vincoli legislativi:	Legge 15/2015		d.p.p. 8-61/Leg. 5/2017		Art.8 N.d.A./P.U.P.	
9. Categ. d'interv. piano vigente:	Risanamento					
10. Note:						

PROGETTO

11. Categ. d'intervento prevista:	R2 - Interventi di risanamento conservativo					
12. Prescrizioni particolari:						
12.1 Interventi specifici ammessi:						
13. Categoria d'intervento prevista per gli spazi di pertinenza:	Inedificabilità					

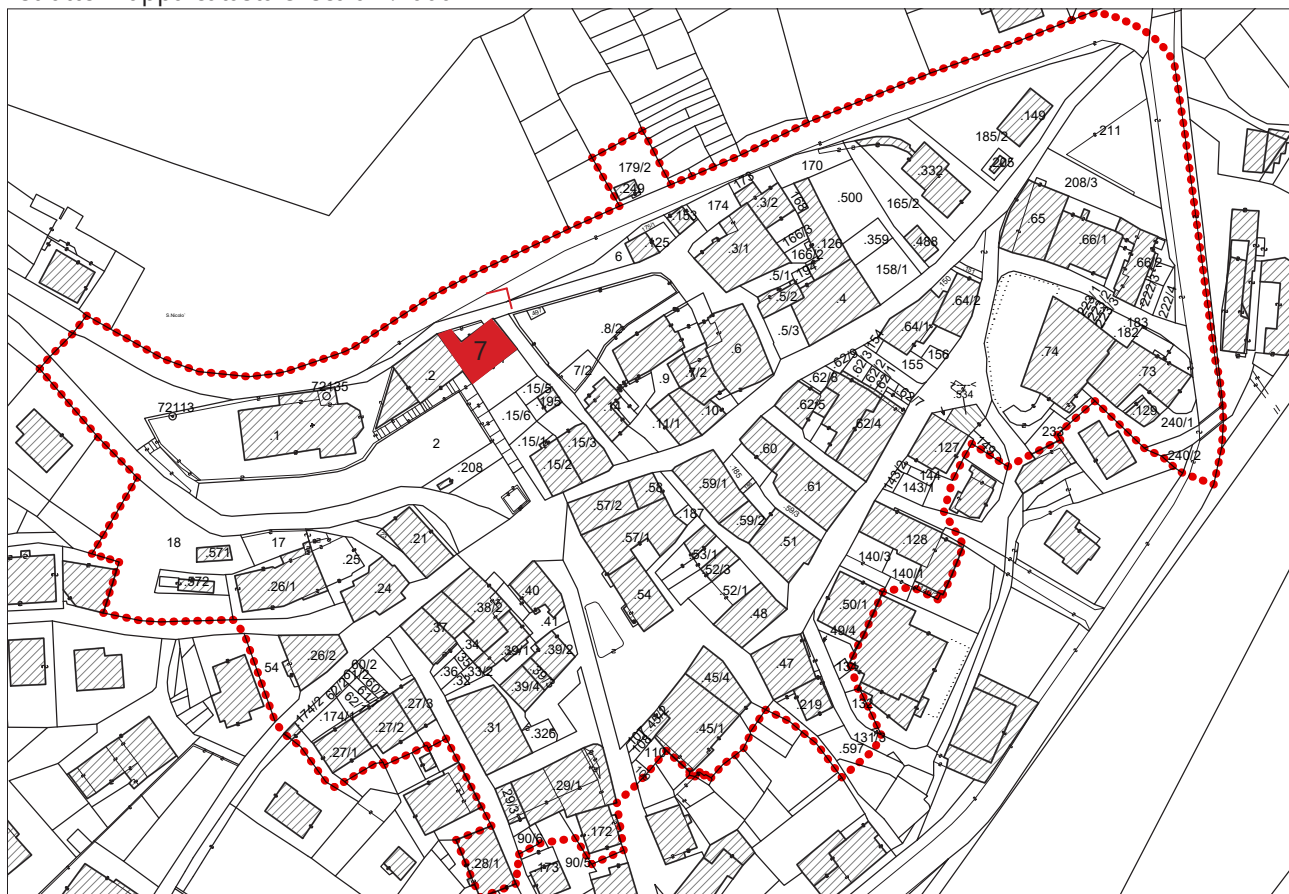
P.R.G. del Comune di Carisolo - Variante 2019

Rilevazione degli insediamenti storici

NUMERO	7	FOGLIO DI MAPPA	10
COMUNITA' DI VALLE	C8	N. DI PARTICELLA ED.	161
COMUNE AMMINISTRATIVO	CARISOLO	DATA RILIEVO	NOVEMBRE 2018
COMUNE CATASTALE	CARISOLO	RILEVATORE	
INDIRIZZO/LOCALITA'			



Estratto mappa catastale scala 1:2000



> Cono ottico

Unita' edilizia

Perimetro centro storico

ANALISI

1. Tipologia funzionale	UNITA' EDILIZIA:	edificio residenziale:	A		
		-p.t. ad uso comm.le - artig. utilizzato	a1		
		-p.t. ad uso comm.le - artig. non utilizzato	a2		
		edificio produttivo	B		
		edificio speciale	C	X	
		edificio ad uso agricolo - zootecnico	D		
		edificio rustico - baita	E		
		edificio accessorio	F		
	MANUFATTO:	elemento puntuale	G1		
	elemento lineare	G2			
1.1 Destinazione d'uso dell'unità edilizia:	conservata				
	modificata parzialmente				
	modificata totalmente			X	
1.2 Stato della proprietà dell'unità edilizia:	Privata		Comune		
	Stato		ITEA		
	Provincia Autonoma di Trento	X	Enti ed Ass. religiose		
2. Epoca di costruzione:	anteriore al 1860		8		
	tra il 1860 e il 1939		6	X	
	posteriore al 1939		4		
3. Tipologia architettonica storica dell'unità edilizia:	alta definizione		8		
	media definizione		6		
	bassa definizione		4	X	
	nessuna definizione		0		
4. Permanenza dei caratteri formali tradizionali:	volumetrici	2	1	X	0
	costruttivi	2	1	X	0
	complementari	2	1	X	0
	aspetti decorativi	2	1		0
5. Degrado strutturale:	nullo				X
	medio				
	elevato				
6. Grado di utilizzo dell'unità edilizia:	utilizzato				X
	sottoutilizzato				
	in stato di abbandono				
7. Spazi di pertinenza:	Ap1				X
	Ap2				
	Ap3				
8. Vincoli legislativi:	Legge 15/2015		d.p.p. 8-61/Leg. 5/2017		Art.8 N.d.A./P.U.P.
9. Categ. d'interv. piano vigente:	Risanamento				
10. Note:					

PROGETTO

11. Categ. d'intervento prevista:	R2 - Interventi di risanamento conservativo		
12. Prescrizioni particolari:			
12.1 Interventi specifici ammessi:			
13. Categoria d'intervento prevista per gli spazi di pertinenza:	Inedificabilità		

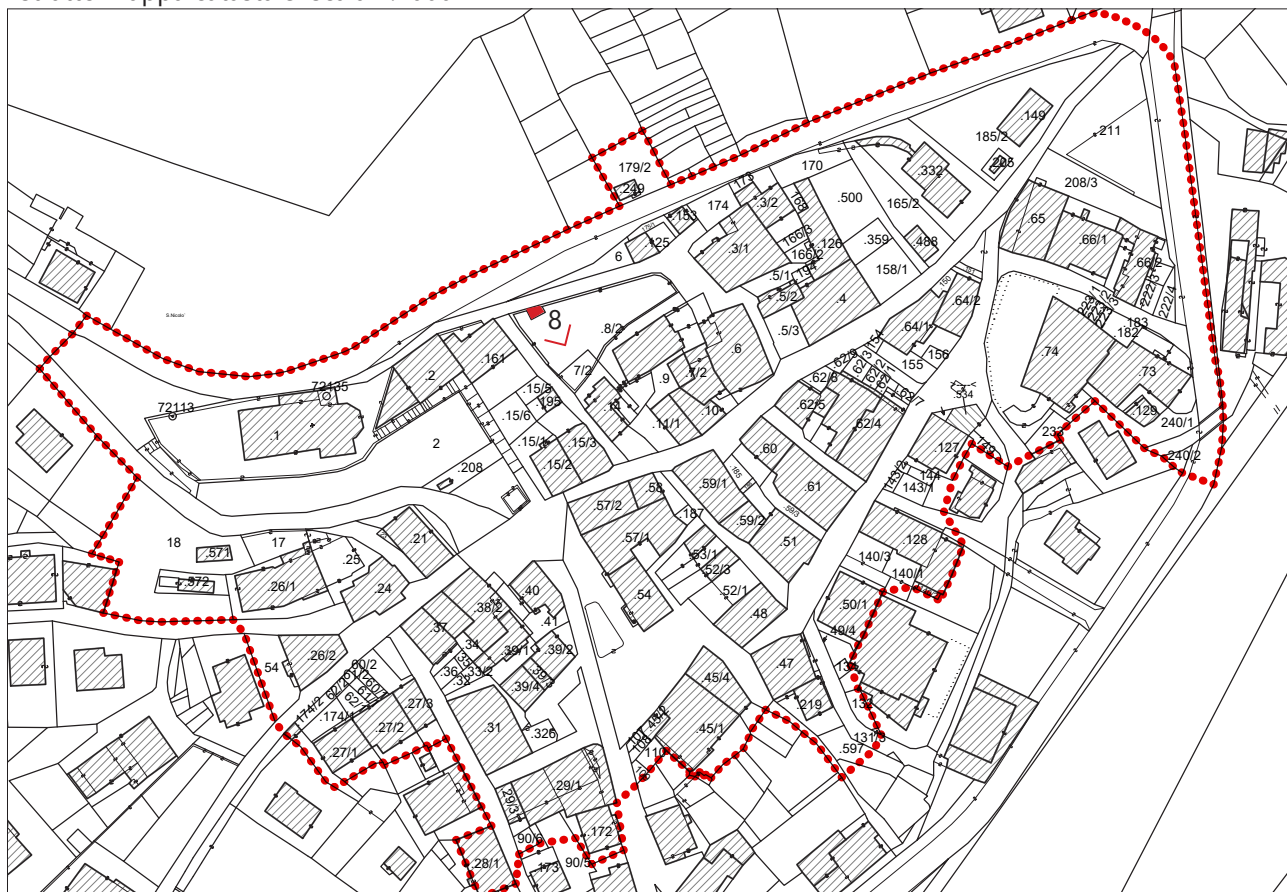
P.R.G. del Comune di Carisolo - Variante 2019

Rilevazione degli insediamenti storici

NUMERO	8	FOGLIO DI MAPPA	10
COMUNITA' DI VALLE	C8	N. DI PARTICELLA ED.	P.F. 7
COMUNE AMMINISTRATIVO	CARISOLO	DATA RILIEVO	NOVEMBRE 2018
COMUNE CATASTALE	CARISOLO	RILEVATORE	
INDIRIZZO/LOCALITA'			



Estratto mappa catastale scala 1:2000



> Cono ottico

■ Unità' edilizia

..... Perimetro centro storico

ANALISI

1. Tipologia funzionale	UNITA' EDILIZIA:		edificio residenziale:		A	
			-p.t. ad uso comm.le - artig. utilizzato		a1	
			-p.t. ad uso comm.le - artig. non utilizzato		a2	
			edificio produttivo		B	
			edificio speciale		C	
			edificio ad uso agricolo - zootecnico		D	
			edificio rustico - baita		E	
			edificio accessorio		F	X
	MANUFATTO:		elemento puntuale		G1	
		elemento lineare		G2		
1.1 Destinazione d'uso dell'unità edilizia:	conservata					
	modificata parzialmente					X
	modificata totalmente					
1.2 Stato della proprietà dell'unità edilizia:	Privata	X	Comune			
	Stato		ITEA			
	Provincia Autonoma di Trento		Enti ed Ass. religiose			
2. Epoca di costruzione:	anteriore al 1860				8	
	tra il 1860 e il 1939				6	
	posteriore al 1939				4	X
3. Tipologia architettonica storica dell'unità edilizia:	alta definizione				8	
	media definizione				6	
	bassa definizione				4	
	nessuna definizione				0	X
4. Permanenza dei caratteri formali tradizionali:	volumetrici	2		1	0	X
	costruttivi	2		1	0	X
	complementari	2		1	0	X
	aspetti decorativi	2		1	0	X
5. Degrado strutturale:	nullo					
	medio					
	elevato					X
6. Grado di utilizzo dell'unità edilizia:	utilizzato					X
	sottoutilizzato					
	in stato di abbandono					
7. Spazi di pertinenza:	Ap1					
	Ap2					
	Ap3					X
8. Vincoli legislativi:	Legge 15/2015		d.p.p. 8-61/Leg. 5/2017		Art.8 N.d.A./P.U.P.	
9. Categ. d'interv. piano vigente:	Ristrutturazione					
10. Note:	Necessità di intervento radicale con demolizione e ricostruzione secondo una tipologia più consona all'ambiente;mantenendo la destinazione d'uso attuale.					

PROGETTO

11. Categ. d'intervento prevista:	R3 - Interventi di ristrutturazione edilizia		
12. Prescrizioni particolari:			
12.1 Interventi specifici ammessi:			
13. Categoria d'intervento prevista per gli spazi di pertinenza:	Inedificabilità		

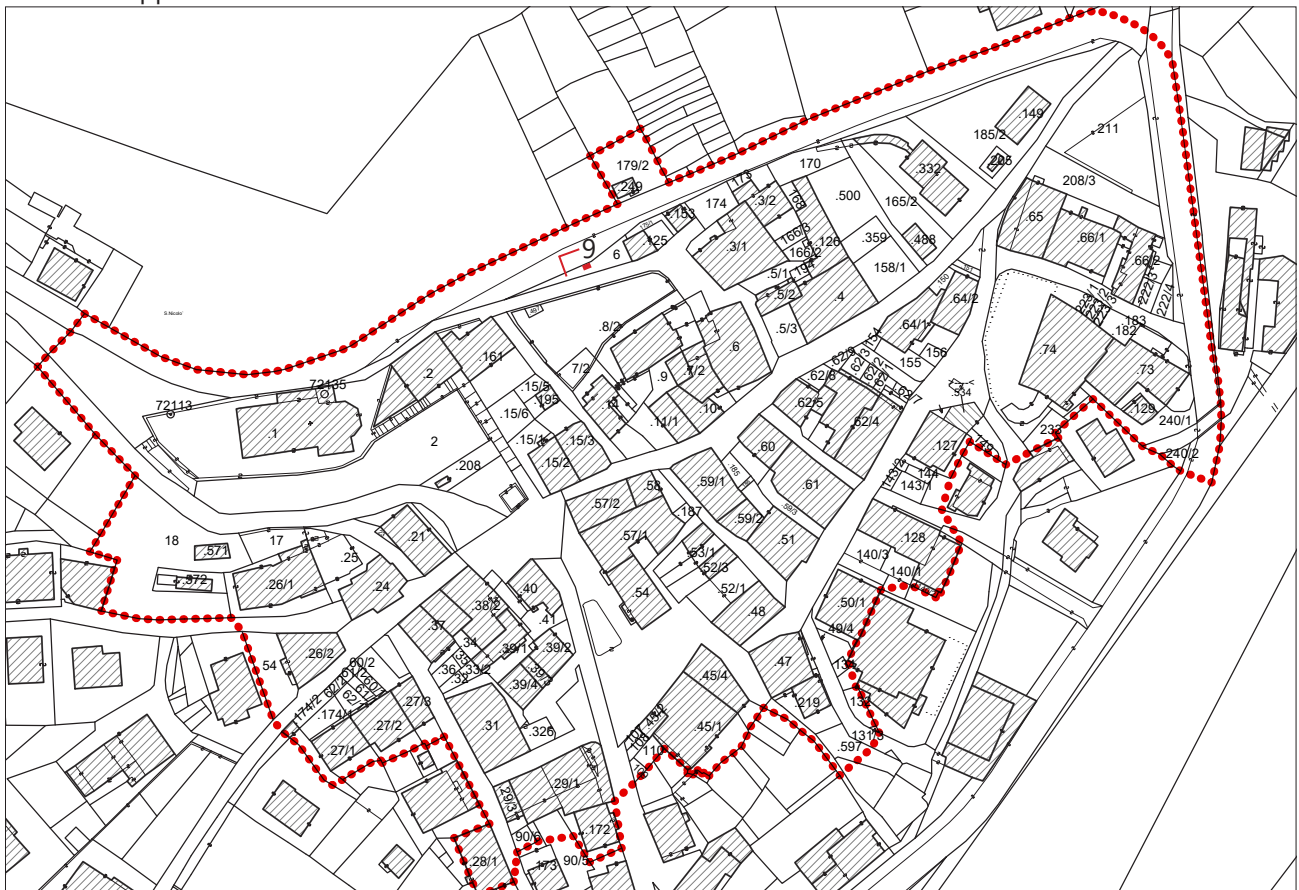
P.R.G. del Comune di Carisolo - Variante 2019

Rilevazione degli insediamenti storici

NUMERO	9	FOGLIO DI MAPPA	10
COMUNITA' DI VALLE	C8	N. DI PARTICELLA ED.	P.F. 6
COMUNE AMMINISTRATIVO	CARISOLO	DATA RILIEVO	NOVEMBRE 2018
COMUNE CATASTALE	CARISOLO	RILEVATORE	
INDIRIZZO/LOCALITA'			



Estratto mappa catastale scala 1:2000



> Cono ottico

■ Unità' edilizia

..... Perimetro centro storico

ANALISI

1. Tipologia funzionale	UNITA' EDILIZIA:		edificio residenziale:		A	
			-p.t. ad uso comm.le - artig. utilizzato		a1	
			-p.t. ad uso comm.le - artig. non utilizzato		a2	
			edificio produttivo		B	
			edificio speciale		C	
			edificio ad uso agricolo - zootecnico		D	
			edificio rustico - baita		E	
			edificio accessorio		F	X
	MANUFATTO:		elemento puntuale		G1	
		elemento lineare		G2		
1.1 Destinazione d'uso dell'unità edilizia:	conservata					X
	modificata parzialmente					
	modificata totalmente					
1.2 Stato della proprietà dell'unità edilizia:	Privata	X	Comune			
	Stato		ITEA			
	Provincia Autonoma di Trento		Enti ed Ass. religiose			
2. Epoca di costruzione:	anteriore al 1860				8	
	tra il 1860 e il 1939				6	
	posteriore al 1939				4	X
3. Tipologia architettonica storica dell'unità edilizia:	alta definizione				8	
	media definizione				6	
	bassa definizione				4	X
	nessuna definizione				0	
4. Permanenza dei caratteri formali tradizionali:	volumetrici	2		1	0	X
	costruttivi	2		1	0	X
	complementari	2		1	0	X
	aspetti decorativi	2		1	0	X
5. Degrado strutturale:	nullo					
	medio					
	elevato					X
6. Grado di utilizzo dell'unità edilizia:	utilizzato					
	sottoutilizzato					X
	in stato di abbandono					
7. Spazi di pertinenza:	Ap1					
	Ap2					
	Ap3					X
8. Vincoli legislativi:	Legge 15/2015		d.p.p. 8-61/Leg. 5/2017		Art.8 N.d.A./P.U.P.	
9. Categ. d'interv. piano vigente:	Demolizione e ricostruzione					
10. Note:	Manufatto accessorio					

PROGETTO

11. Categ. d'intervento prevista:	R3 - Interventi di ristrutturazione edilizia		
12. Prescrizioni particolari:			
12.1 Interventi specifici ammessi:			
13. Categoria d'intervento prevista per gli spazi di pertinenza:	Inedificabilità		

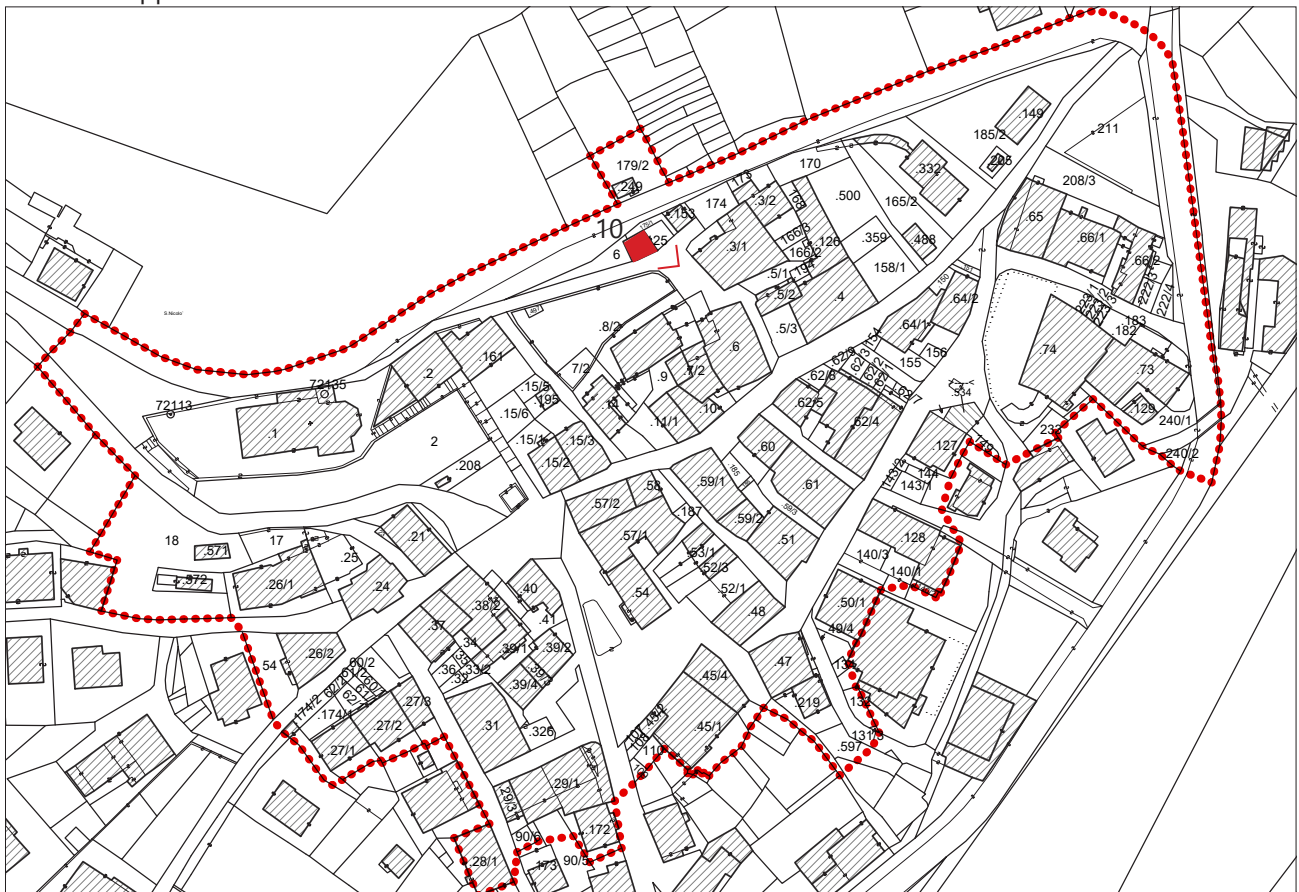
P.R.G. del Comune di Carisolo - Variante 2019

Rilevazione degli insediamenti storici

NUMERO	10	FOGLIO DI MAPPA	10
COMUNITA' DI VALLE	C8	N. DI PARTICELLA ED.	125
COMUNE AMMINISTRATIVO	CARISOLO	DATA RILIEVO	NOVEMBRE 2018
COMUNE CATASTALE	CARISOLO	RILEVATORE	
INDIRIZZO/LOCALITA'			



Estratto mappa catastale scala 1:2000



> Cono ottico

■ Unita' edilizia

..... Perimetro centro storico

ANALISI

1. Tipologia funzionale	UNITA' EDILIZIA:		edificio residenziale:		A	X
			-p.t. ad uso comm.le - artig. utilizzato		a1	
			-p.t. ad uso comm.le - artig. non utilizzato		a2	
			edificio produttivo		B	
			edificio speciale		C	
			edificio ad uso agricolo - zootecnico		D	
			edificio rustico - baita		E	
			edificio accessorio		F	
	MANUFATTO:		elemento puntuale		G1	
			elemento lineare		G2	
1.1 Destinazione d'uso dell'unità edilizia:	conservata					
	modificata parzialmente					
	modificata totalmente					X
1.2 Stato della proprietà dell'unità edilizia:	Privata	X	Comune			
	Stato		ITEA			
	Provincia Autonoma di Trento		Enti ed Ass. religiose			
2. Epoca di costruzione:	anteriore al 1860				8	
	tra il 1860 e il 1939				6	X
	posteriore al 1939				4	
3. Tipologia architettonica storica dell'unità edilizia:	alta definizione				8	
	media definizione				6	
	bassa definizione				4	
	nessuna definizione				0	X
4. Permanenza dei caratteri formali tradizionali:	volumetrici	2		1	0	X
	costruttivi	2		1	0	X
	complementari	2		1	0	X
	aspetti decorativi	2		1	0	X
5. Degrado strutturale:	nullo					X
	medio					
	elevato					
6. Grado di utilizzo dell'unità edilizia:	utilizzato					
	sottoutilizzato					
	in stato di abbandono					X
7. Spazi di pertinenza:	Ap1					
	Ap2					
	Ap3					X
8. Vincoli legislativi:	Legge 15/2015		d.p.p. 8-61/Leg. 5/2017		Art.8 N.d.A./P.U.P.	
9. Categ. d'interv. piano vigente:	Ristrutturazione					
10. Note:						

PROGETTO

11. Categ. d'intervento prevista:	R3 - Interventi di ristrutturazione edilizia					
12. Prescrizioni particolari:						
12.1 Interventi specifici ammessi:						
13. Categoria d'intervento prevista per gli spazi di pertinenza:	Inedificabilità					

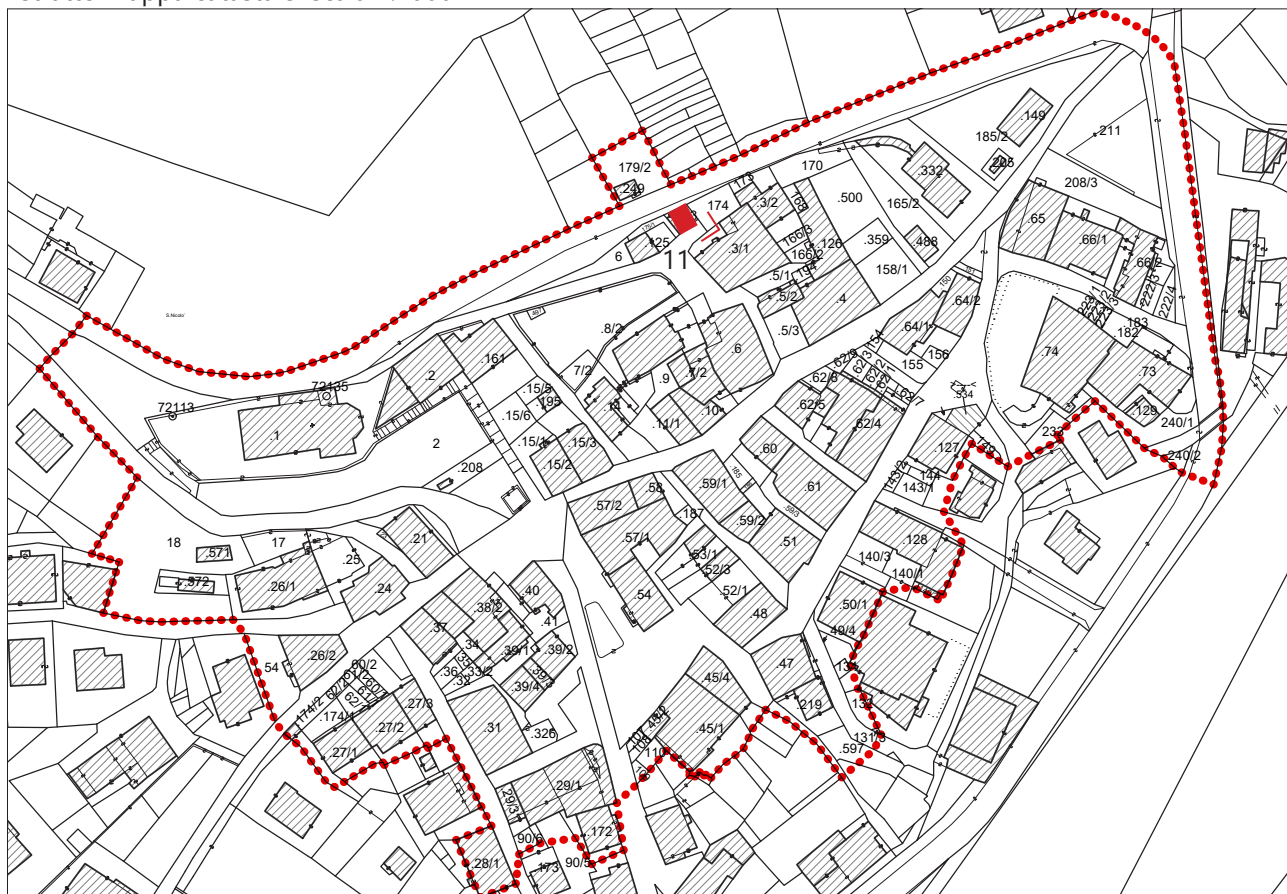
P.R.G. del Comune di Carisolo - Variante 2019

Rilevazione degli insediamenti storici

NUMERO	11	FOGLIO DI MAPPA	10
COMUNITA' DI VALLE	C8	N. DI PARTICELLA ED.	153
COMUNE AMMINISTRATIVO	CARISOLO	DATA RILIEVO	NOVEMBRE 2018
COMUNE CATASTALE	CARISOLO	RILEVATORE	
INDIRIZZO/LOCALITA'			



Estratto mappa catastale scala 1:2000



> Cono ottico

Unità' edilizia

Perimetro centro storico

ANALISI

1. Tipologia funzionale	UNITA' EDILIZIA:	edificio residenziale:	A	X	
		-p.t. ad uso comm.le - artig. utilizzato	a1		
		-p.t. ad uso comm.le - artig. non utilizzato	a2		
		edificio produttivo	B		
		edificio speciale	C		
		edificio ad uso agricolo - zootecnico	D		
		edificio rustico - baita	E		
		edificio accessorio	F		
	MANUFATTO:	elemento puntuale	G1		
	elemento lineare	G2			
1.1 Destinazione d'uso dell'unità edilizia:	conservata				
	modificata parzialmente				
	modificata totalmente			X	
1.2 Stato della proprietà dell'unità edilizia:	Privata	X	Comune		
	Stato		ITEA		
	Provincia Autonoma di Trento		Enti ed Ass. religiose		
2. Epoca di costruzione:	anteriore al 1860		8		
	tra il 1860 e il 1939		6	X	
	posteriore al 1939		4		
3. Tipologia architettonica storica dell'unità edilizia:	alta definizione		8		
	media definizione		6		
	bassa definizione		4	X	
	nessuna definizione		0		
4. Permanenza dei caratteri formali tradizionali:	volumetrici	2	1	X	0
	costruttivi	2	1	X	0
	complementari	2	1	X	0
	aspetti decorativi	2	1	X	0
5. Degrado strutturale:	nullo			X	
	medio				
	elevato				
6. Grado di utilizzo dell'unità edilizia:	utilizzato				
	sottoutilizzato			X	
	in stato di abbandono				
7. Spazi di pertinenza:	Ap1				
	Ap2			X	
	Ap3				
8. Vincoli legislativi:	Legge 15/2015	d.p.p. 8-61/Leg. 5/2017	Art.8 N.d.A./P.U.P.		
9. Categ. d'interv. piano vigente:	Risanamento				
10. Note:					

PROGETTO

11. Categ. d'intervento prevista:	R2 - Interventi di risanamento conservativo		
12. Prescrizioni particolari:			
12.1 Interventi specifici ammessi:			
13. Categoria d'intervento prevista per gli spazi di pertinenza:	Inedificabilità		

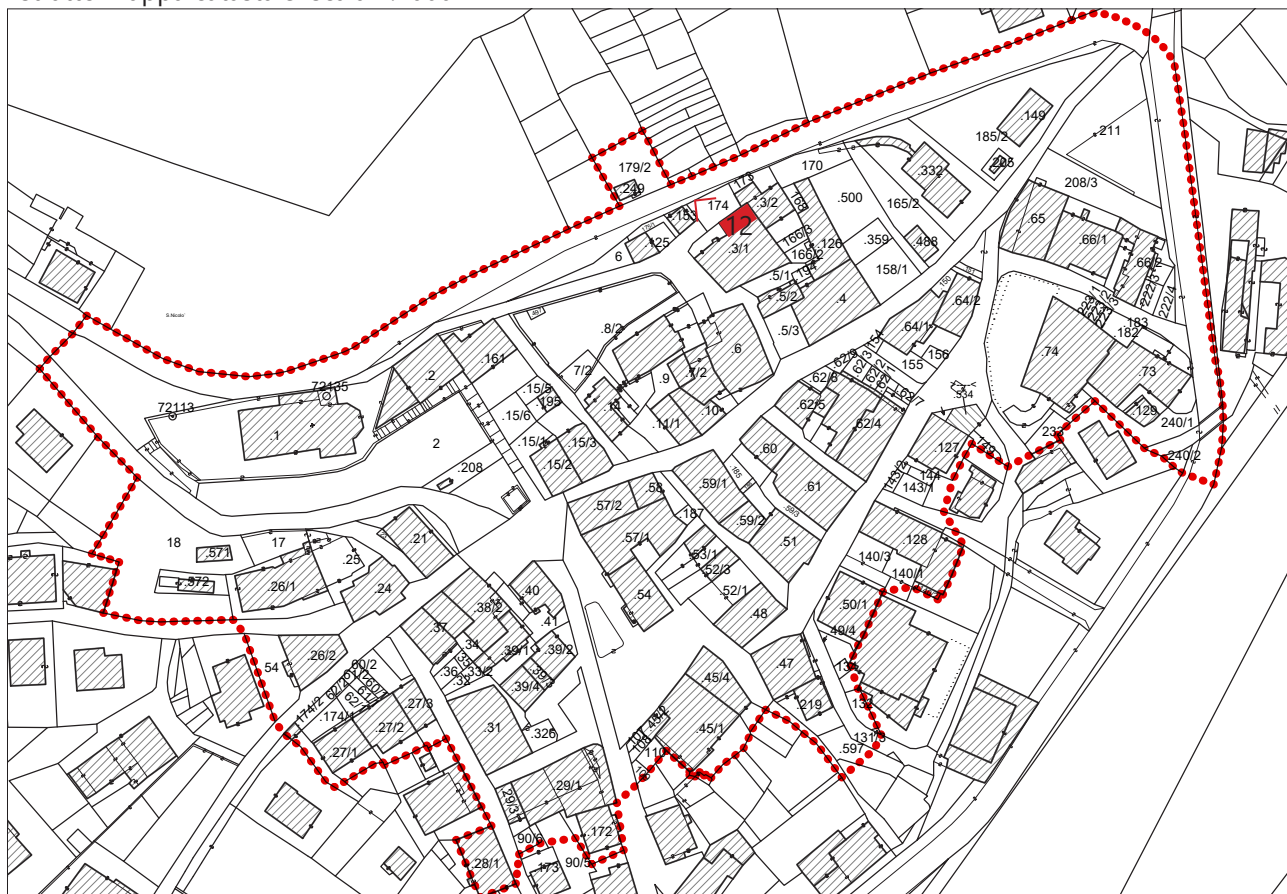
P.R.G. del Comune di Carisolo - Variante 2019

Rilevazione degli insediamenti storici

NUMERO	12	FOGLIO DI MAPPA	10
COMUNITA' DI VALLE	C8	N. DI PARTICELLA ED.	3/1
COMUNE AMMINISTRATIVO	CARISOLO	DATA RILIEVO	NOVEMBRE 2018
COMUNE CATASTALE	CARISOLO	RILEVATORE	
INDIRIZZO/LOCALITA'			



Estratto mappa catastale scala 1:2000



> Cono ottico

■ Unità' edilizia

..... Perimetro centro storico

ANALISI

1. Tipologia funzionale	UNITA' EDILIZIA:	edificio residenziale:	A	X		
		-p.t. ad uso comm.le - artig. utilizzato	a1			
		-p.t. ad uso comm.le - artig. non utilizzato	a2			
		edificio produttivo	B			
		edificio speciale	C			
		edificio ad uso agricolo - zootecnico	D			
		edificio rustico - baita	E			
		edificio accessorio	F			
	MANUFATTO:	elemento puntuale	G1			
		elemento lineare	G2			
1.1 Destinazione d'uso dell'unità edilizia:	conservata			X		
	modificata parzialmente					
	modificata totalmente					
1.2 Stato della proprietà dell'unità edilizia:	Privata	X	Comune			
	Stato		ITEA			
	Provincia Autonoma di Trento		Enti ed Ass. religiose			
2. Epoca di costruzione:	anteriore al 1860		8			
	tra il 1860 e il 1939		6	X		
	posteriore al 1939		4			
3. Tipologia architettonica storica dell'unità edilizia:	alta definizione		8			
	media definizione		6			
	bassa definizione		4	X		
	nessuna definizione		0			
4. Permanenza dei caratteri formali tradizionali:	volumetrici	2	1	X	0	
	costruttivi	2	1		0	X
	complementari	2	1		0	X
	aspetti decorativi	2	1		0	X
5. Degrado strutturale:	nullo			X		
	medio					
	elevato					
6. Grado di utilizzo dell'unità edilizia:	utilizzato					
	sottoutilizzato			X		
	in stato di abbandono					
7. Spazi di pertinenza:	Ap1					
	Ap2			X		
	Ap3					
8. Vincoli legislativi:	Legge 15/2015	d.p.p. 8-61/Leg. 5/2017	Art.8 N.d.A./P.U.P.			
9. Categ. d'interv. piano vigente:	Ristrutturazione					
10. Note:						

PROGETTO

11. Categ. d'intervento prevista:	R3 - Interventi di ristrutturazione edilizia		
12. Prescrizioni particolari:			
12.1 Interventi specifici ammessi:			
13. Categoria d'intervento prevista per gli spazi di pertinenza:	Inedificabilità		

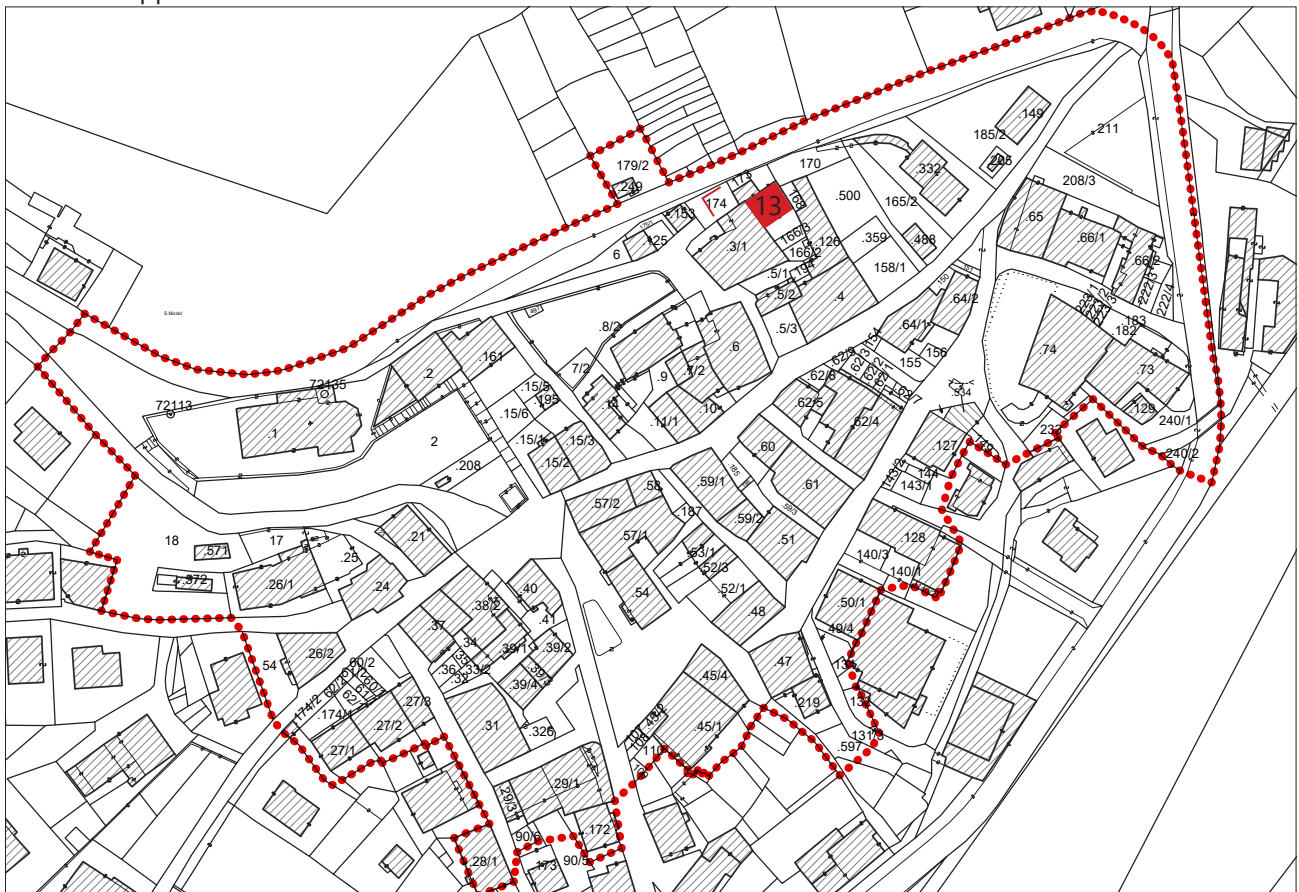
P.R.G. del Comune di Carisolo - Variante 2019

Rilevazione degli insediamenti storici

NUMERO	13	FOGLIO DI MAPPA	10
COMUNITA' DI VALLE	C8	N. DI PARTICELLA ED.	3/2
COMUNE AMMINISTRATIVO	CARISOLO	DATA RILIEVO	NOVEMBRE 2018
COMUNE CATASTALE	CARISOLO	RILEVATORE	
INDIRIZZO/LOCALITA'			



Estratto mappa catastale scala 1:2000



> Cono ottico

■ Unità' edilizia

..... Perimetro centro storico

ANALISI

1. Tipologia funzionale	UNITA' EDILIZIA:		edificio residenziale:				A	X
			-p.t. ad uso comm.le - artig. utilizzato				a1	
			-p.t. ad uso comm.le - artig. non utilizzato				a2	
			edificio produttivo				B	
			edificio speciale				C	
			edificio ad uso agricolo - zootecnico				D	
			edificio rustico - baita				E	
			edificio accessorio				F	
	MANUFATTO:		elemento puntuale				G1	
		elemento lineare				G2		
1.1 Destinazione d'uso dell'unità edilizia:	conservata							X
	modificata parzialmente							
	modificata totalmente							
1.2 Stato della proprietà dell'unità edilizia:	Privata	X	Comune					
	Stato		ITEA					
	Provincia Autonoma di Trento		Enti ed Ass. religiose					
2. Epoca di costruzione:	anteriore al 1860						8	
	tra il 1860 e il 1939						6	X
	posteriore al 1939						4	
3. Tipologia architettonica storica dell'unità edilizia:	alta definizione						8	
	media definizione						6	
	bassa definizione						4	
	nessuna definizione						0	X
4. Permanenza dei caratteri formali tradizionali:	volumetrici	2		1	X	0		
	costruttivi	2		1		0	X	
	complementari	2		1		0	X	
	aspetti decorativi	2		1		0	X	
5. Degrado strutturale:	nullo							
	medio							X
	elevato							
6. Grado di utilizzo dell'unità edilizia:	utilizzato							X
	sottoutilizzato							
	in stato di abbandono							
7. Spazi di pertinenza:	Ap1							
	Ap2							X
	Ap3							
8. Vincoli legislativi:	Legge 15/2015		d.p.p. 8-61/Leg. 5/2017		Art.8 N.d.A./P.U.P.			
9. Categ. d'interv. piano vigente:	Ristrutturazione							
10. Note:								

PROGETTO

11. Categ. d'intervento prevista:	R3 - Interventi di ristrutturazione edilizia							
12. Prescrizioni particolari:								
12.1 Interventi specifici ammessi:								
13. Categoria d'intervento prevista per gli spazi di pertinenza:	Inedificabilità							

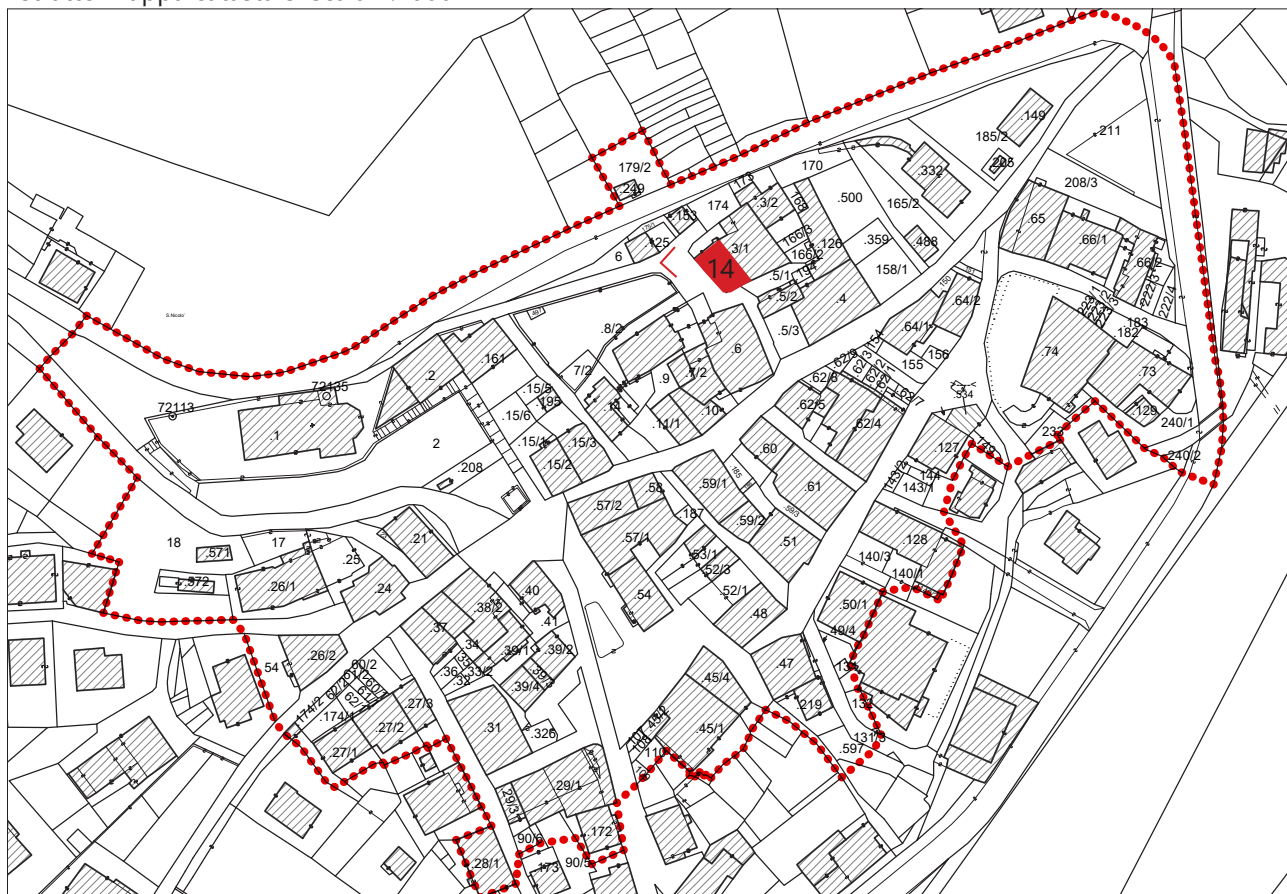
P.R.G. del Comune di Carisolo - Variante 2019

Rilevazione degli insediamenti storici

NUMERO	14	FOGLIO DI MAPPA	10
COMUNITA' DI VALLE	C8	N. DI PARTICELLA ED.	3/1
COMUNE AMMINISTRATIVO	CARISOLO	DATA RILIEVO	NOVEMBRE 2018
COMUNE CATASTALE	CARISOLO	RILEVATORE	
INDIRIZZO/LOCALITA'			



Estratto mappa catastale scala 1:2000



> Cono ottico

■ Unità' edilizia

..... Perimetro centro storico

ANALISI

1. Tipologia funzionale	UNITA' EDILIZIA:	edificio residenziale:	A	X	
		-p.t. ad uso comm.le - artig. utilizzato	a1		
		-p.t. ad uso comm.le - artig. non utilizzato	a2		
		edificio produttivo	B		
		edificio speciale	C		
		edificio ad uso agricolo - zootecnico	D		
		edificio rustico - baita	E		
		edificio accessorio	F		
	MANUFATTO:	elemento puntuale	G1		
		elemento lineare	G2		
1.1 Destinazione d'uso dell'unità edilizia:	conservata			X	
	modificata parzialmente				
	modificata totalmente				
1.2 Stato della proprietà dell'unità edilizia:	Privata	X	Comune		
	Stato		ITEA		
	Provincia Autonoma di Trento		Enti ed Ass. religiose		
2. Epoca di costruzione:	anteriore al 1860		8	X	
	tra il 1860 e il 1939		6		
	posteriore al 1939		4		
3. Tipologia architettonica storica dell'unità edilizia:	alta definizione		8		
	media definizione		6		
	bassa definizione		4		
	nessuna definizione		0	X	
4. Permanenza dei caratteri formali tradizionali:	volumetrici	2	1	0	X
	costruttivi	2	1	0	X
	complementari	2	1	0	X
	aspetti decorativi	2	1	0	X
5. Degrado strutturale:	nullo			X	
	medio				
	elevato				
6. Grado di utilizzo dell'unità edilizia:	utilizzato			X	
	sottoutilizzato				
	in stato di abbandono				
7. Spazi di pertinenza:	Ap1			X	
	Ap2				
	Ap3				
8. Vincoli legislativi:	Legge 15/2015	d.p.p. 8-61/Leg. 5/2017	Art.8 N.d.A./P.U.P.		
9. Categ. d'interv. piano vigente:	Ristrutturazione				
10. Note:					

PROGETTO

11. Categ. d'intervento prevista:	R3 - Interventi di ristrutturazione edilizia		
12. Prescrizioni particolari:			
12.1 Interventi specifici ammessi:			
13. Categoria d'intervento prevista per gli spazi di pertinenza:	Inedificabilità		

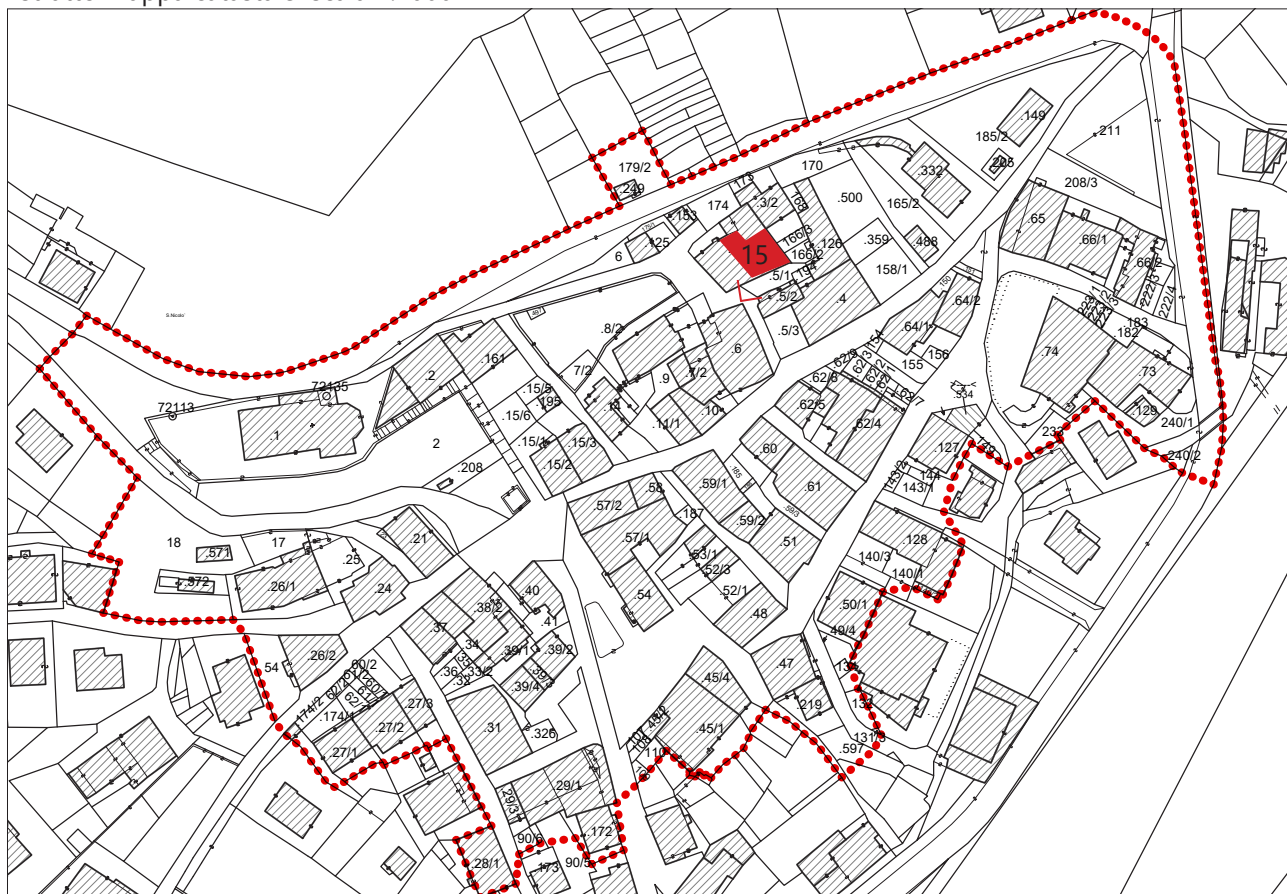
P.R.G. del Comune di Carisolo - Variante 2019

Rilevazione degli insediamenti storici

NUMERO	15	FOGLIO DI MAPPA	10
COMUNITA' DI VALLE	C8	N. DI PARTICELLA ED.	166/2
COMUNE AMMINISTRATIVO	CARISOLO	DATA RILIEVO	NOVEMBRE 2018
COMUNE CATASTALE	CARISOLO	RILEVATORE	
INDIRIZZO/LOCALITA'			



Estratto mappa catastale scala 1:2000



> Cono ottico

Unita' edilizia

Perimetro centro storico

ANALISI

1. Tipologia funzionale	UNITA' EDILIZIA:		edificio residenziale:		A	X
			-p.t. ad uso comm.le - artig. utilizzato		a1	
			-p.t. ad uso comm.le - artig. non utilizzato		a2	
			edificio produttivo		B	
			edificio speciale		C	
			edificio ad uso agricolo - zootecnico		D	
			edificio rustico - baita		E	
			edificio accessorio		F	
	MANUFATTO:		elemento puntuale		G1	
		elemento lineare		G2		
1.1 Destinazione d'uso dell'unità edilizia:	conservata					X
	modificata parzialmente					
	modificata totalmente					
1.2 Stato della proprietà dell'unità edilizia:	Privata	X	Comune			
	Stato		ITEA			
	Provincia Autonoma di Trento		Enti ed Ass. religiose			
2. Epoca di costruzione:	anteriore al 1860				8	X
	tra il 1860 e il 1939				6	
	posteriore al 1939				4	
3. Tipologia architettonica storica dell'unità edilizia:	alta definizione				8	
	media definizione				6	
	bassa definizione				4	
	nessuna definizione				0	X
4. Permanenza dei caratteri formali tradizionali:	volumetrici	2	1	0	X	
	costruttivi	2	1	0	X	
	complementari	2	1	0	X	
	aspetti decorativi	2	1	0	X	
5. Degrado strutturale:	nullo					X
	medio					
	elevato					
6. Grado di utilizzo dell'unità edilizia:	utilizzato					X
	sottoutilizzato					
	in stato di abbandono					
7. Spazi di pertinenza:	Ap1					
	Ap2					X
	Ap3					
8. Vincoli legislativi:	Legge 15/2015		d.p.p. 8-61/Leg. 5/2017		Art.8 N.d.A./P.U.P.	
9. Categ. d'interv. piano vigente:	Ristrutturazione					
10. Note:						

PROGETTO

11. Categ. d'intervento prevista:	R3 - Interventi di ristrutturazione edilizia					
12. Prescrizioni particolari:						
12.1 Interventi specifici ammessi:						
13. Categoria d'intervento prevista per gli spazi di pertinenza:	Inedificabilità					

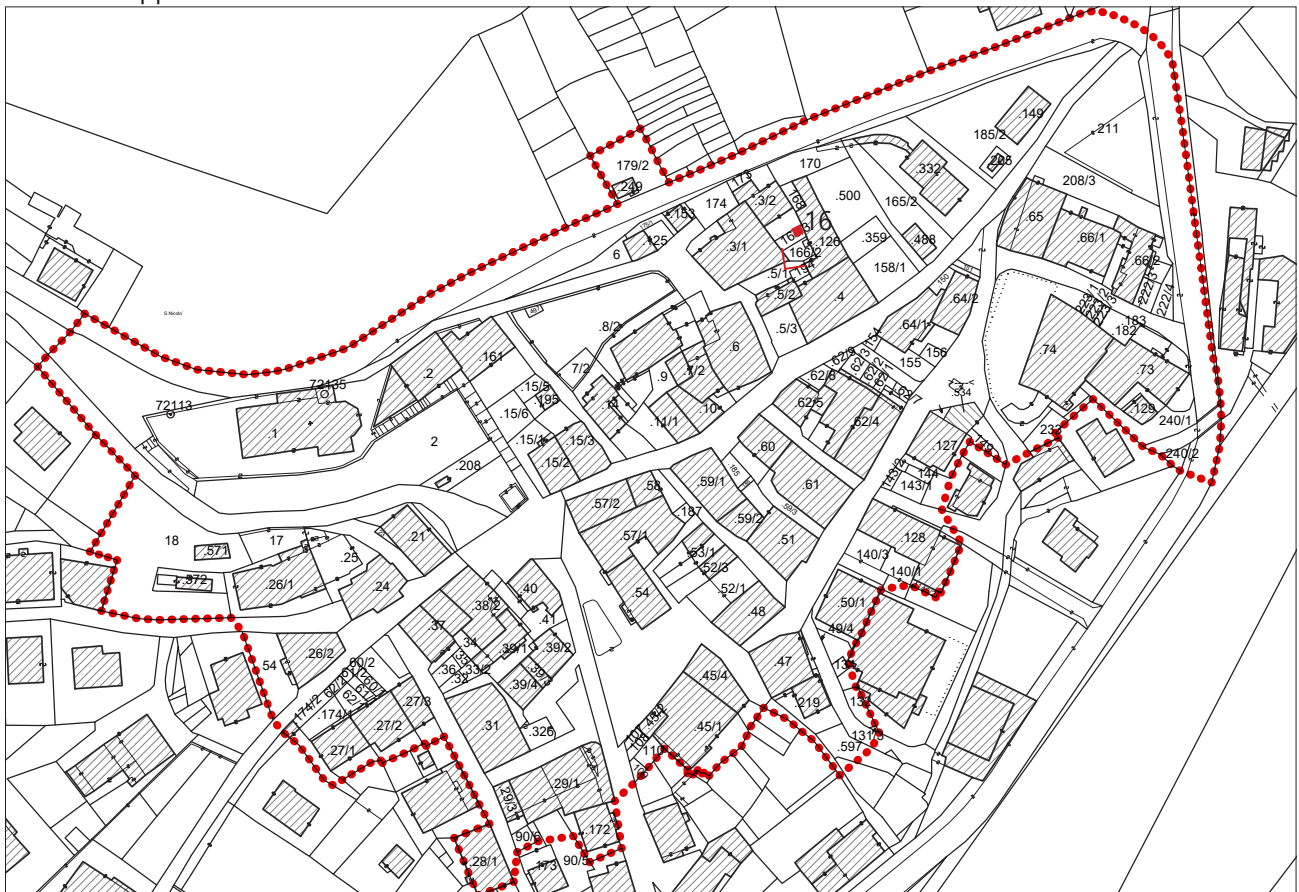
P.R.G. del Comune di Carisolo - Variante 2019

Rilevazione degli insediamenti storici

NUMERO	16	FOGLIO DI MAPPA	10
COMUNITA' DI VALLE	C8	N. DI PARTICELLA ED.	126
COMUNE AMMINISTRATIVO	CARISOLO	DATA RILIEVO	NOVEMBRE 2018
COMUNE CATASTALE	CARISOLO	RILEVATORE	
INDIRIZZO/LOCALITA'			



Estratto mappa catastale scala 1:2000



> Cono ottico

Unità' edilizia

Perimetro centro storico

ANALISI

1. Tipologia funzionale	UNITA' EDILIZIA:		edificio residenziale:		A	X
			-p.t. ad uso comm.le - artig. utilizzato		a1	
			-p.t. ad uso comm.le - artig. non utilizzato		a2	
			edificio produttivo		B	
			edificio speciale		C	
			edificio ad uso agricolo - zootecnico		D	
			edificio rustico - baita		E	
			edificio accessorio		F	
	MANUFATTO:		elemento puntuale		G1	
		elemento lineare		G2		
1.1 Destinazione d'uso dell'unità edilizia:	conservata					X
	modificata parzialmente					
	modificata totalmente					
1.2 Stato della proprietà dell'unità edilizia:	Privata	X	Comune			
	Stato		ITEA			
	Provincia Autonoma di Trento		Enti ed Ass. religiose			
2. Epoca di costruzione:	anteriore al 1860				8	
	tra il 1860 e il 1939				6	X
	posteriore al 1939				4	
3. Tipologia architettonica storica dell'unità edilizia:	alta definizione				8	
	media definizione				6	
	bassa definizione				4	
	nessuna definizione				0	X
4. Permanenza dei caratteri formali tradizionali:	volumetrici	2		1	0	X
	costruttivi	2		1	0	X
	complementari	2		1	0	X
	aspetti decorativi	2		1	0	X
5. Degrado strutturale:	nullo					
	medio					X
	elevato					
6. Grado di utilizzo dell'unità edilizia:	utilizzato					X
	sottoutilizzato					
	in stato di abbandono					
7. Spazi di pertinenza:	Ap1					
	Ap2					
	Ap3					X
8. Vincoli legislativi:	Legge 15/2015		d.p.p. 8-61/Leg. 5/2017		Art.8 N.d.A./P.U.P.	
9. Categ. d'interv. piano vigente:	Ristrutturazione					
10. Note:						

PROGETTO

11. Categ. d'intervento prevista:	R3 - Interventi di ristrutturazione edilizia					
12. Prescrizioni particolari:						
12.1 Interventi specifici ammessi:						
13. Categoria d'intervento prevista per gli spazi di pertinenza:	Inedificabilità					

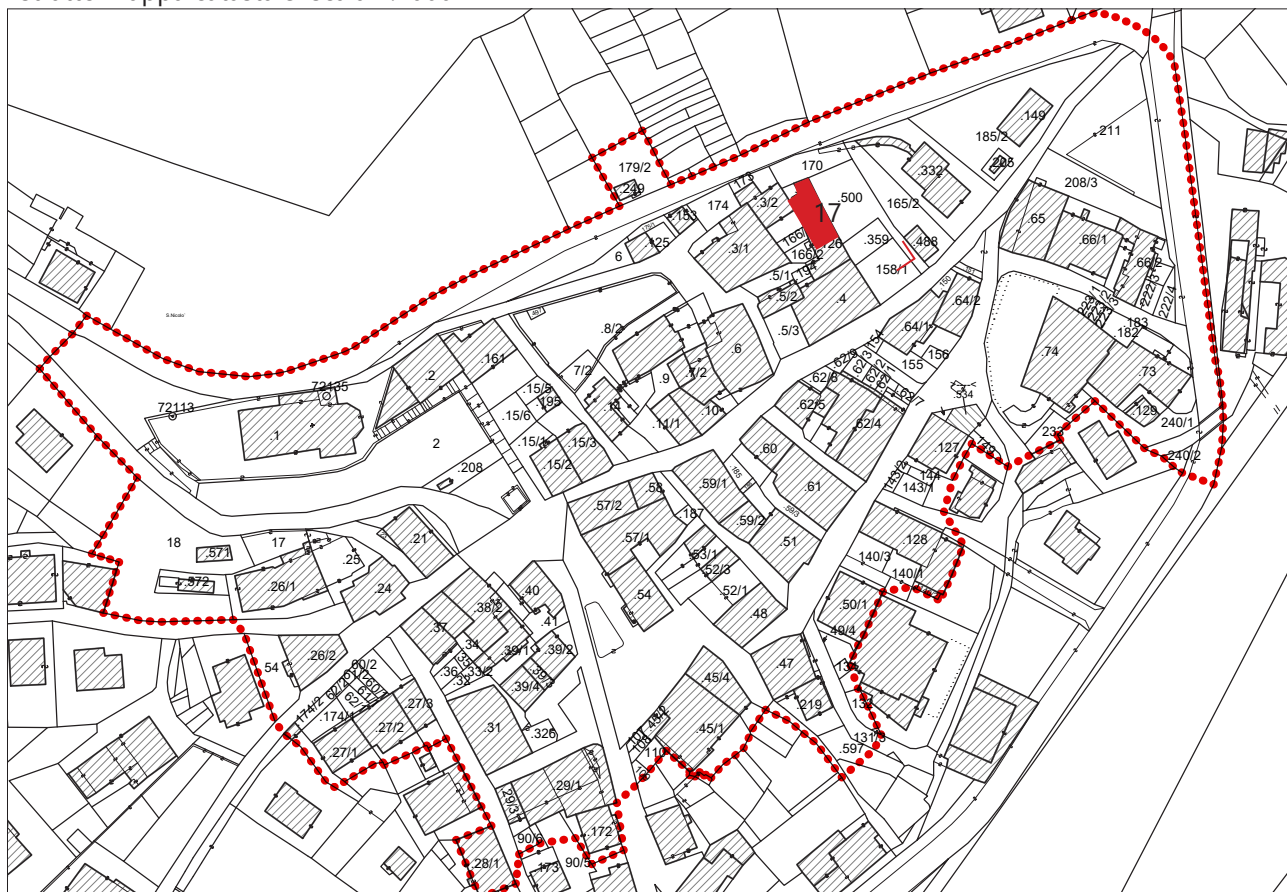
P.R.G. del Comune di Carisolo - Variante 2019

Rilevazione degli insediamenti storici

NUMERO	17	FOGLIO DI MAPPA	10
COMUNITA' DI VALLE	C8	N. DI PARTICELLA ED.	126
COMUNE AMMINISTRATIVO	CARISOLO	DATA RILIEVO	NOVEMBRE 2018
COMUNE CATASTALE	CARISOLO	RILEVATORE	
INDIRIZZO/LOCALITA'			



Estratto mappa catastale scala 1:2000



> Cono ottico

■ Unità' edilizia

..... Perimetro centro storico

ANALISI

1. Tipologia funzionale	UNITA' EDILIZIA:		edificio residenziale:		A	X
			-p.t. ad uso comm.le - artig. utilizzato		a1	
			-p.t. ad uso comm.le - artig. non utilizzato		a2	
			edificio produttivo		B	
			edificio speciale		C	
			edificio ad uso agricolo - zootecnico		D	
			edificio rustico - baita		E	
			edificio accessorio		F	
	MANUFATTO:		elemento puntuale		G1	
		elemento lineare		G2		
1.1 Destinazione d'uso dell'unità edilizia:	conservata					X
	modificata parzialmente					
	modificata totalmente					
1.2 Stato della proprietà dell'unità edilizia:	Privata	X	Comune			
	Stato		ITEA			
	Provincia Autonoma di Trento		Enti ed Ass. religiose			
2. Epoca di costruzione:	anteriore al 1860				8	
	tra il 1860 e il 1939				6	X
	posteriore al 1939				4	
3. Tipologia architettonica storica dell'unità edilizia:	alta definizione				8	
	media definizione				6	
	bassa definizione				4	
	nessuna definizione				0	X
4. Permanenza dei caratteri formali tradizionali:	volumetrici	2		1	0	X
	costruttivi	2		1	0	X
	complementari	2		1	0	X
	aspetti decorativi	2		1	0	X
5. Degrado strutturale:	nullo					X
	medio					
	elevato					
6. Grado di utilizzo dell'unità edilizia:	utilizzato					X
	sottoutilizzato					
	in stato di abbandono					
7. Spazi di pertinenza:	Ap1					X
	Ap2					
	Ap3					
8. Vincoli legislativi:	Legge 15/2015		d.p.p. 8-61/Leg. 5/2017		Art.8 N.d.A./P.U.P.	
9. Categ. d'interv. piano vigente:	Ristrutturazione					
10. Note:						

PROGETTO

11. Categ. d'intervento prevista:	R3 - Interventi di ristrutturazione edilizia					
12. Prescrizioni particolari:						
12.1 Interventi specifici ammessi:						
13. Categoria d'intervento prevista per gli spazi di pertinenza:	Inedificabilità					

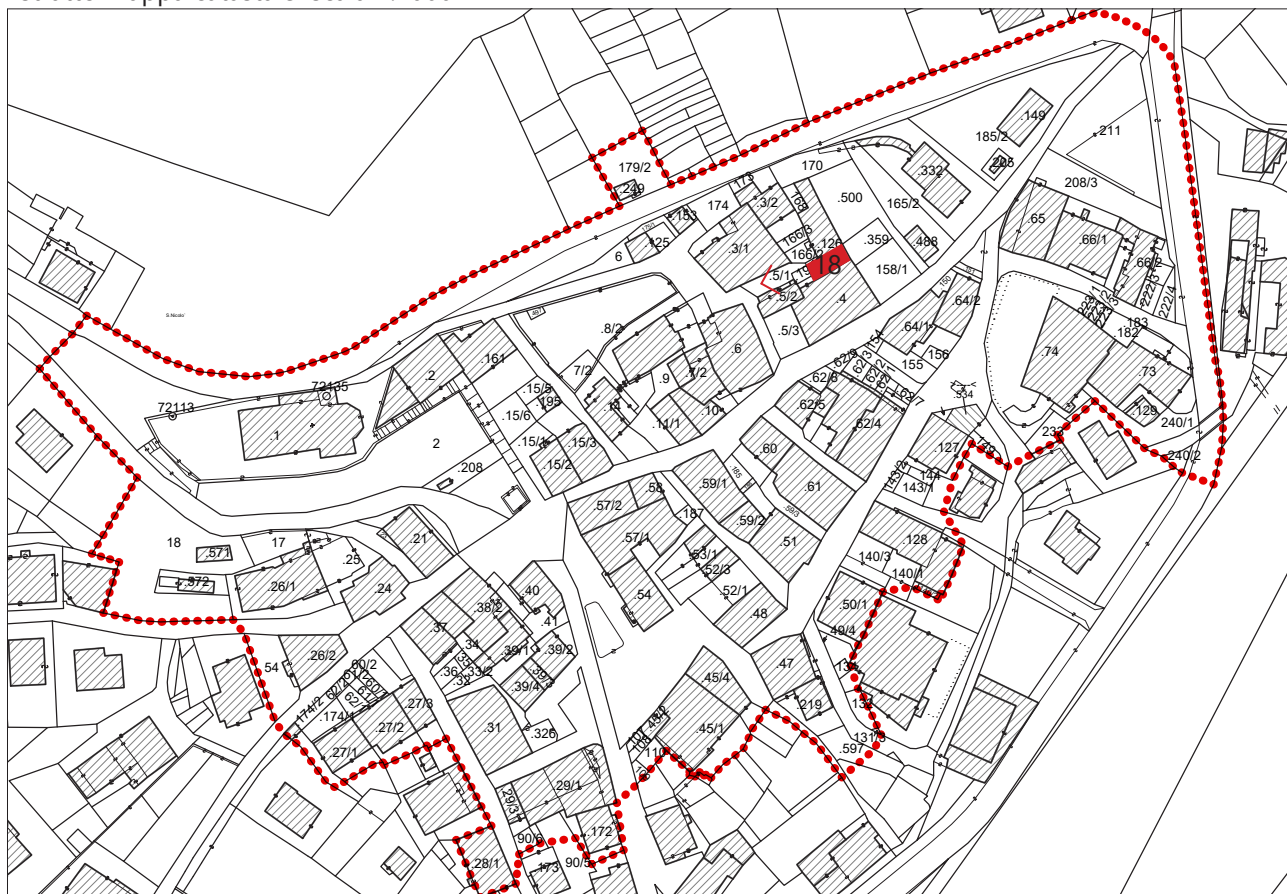
P.R.G. del Comune di Carisolo - Variante 2019

Rilevazione degli insediamenti storici

NUMERO	18	FOGLIO DI MAPPA	10
COMUNITA' DI VALLE	C8	N. DI PARTICELLA ED.	194
COMUNE AMMINISTRATIVO	CARISOLO	DATA RILIEVO	NOVEMBRE 2018
COMUNE CATASTALE	CARISOLO	RILEVATORE	
INDIRIZZO/LOCALITA'			



Estratto mappa catastale scala 1:2000



> Cono ottico

Unità' edilizia

Perimetro centro storico

ANALISI

1. Tipologia funzionale	UNITA' EDILIZIA:		edificio residenziale:		A	X
			-p.t. ad uso comm.le - artig. utilizzato		a1	
			-p.t. ad uso comm.le - artig. non utilizzato		a2	
			edificio produttivo		B	
			edificio speciale		C	
			edificio ad uso agricolo - zootecnico		D	
			edificio rustico - baita		E	
			edificio accessorio		F	
	MANUFATTO:		elemento puntuale		G1	
		elemento lineare		G2		
1.1 Destinazione d'uso dell'unità edilizia:	conservata					X
	modificata parzialmente					
	modificata totalmente					
1.2 Stato della proprietà dell'unità edilizia:	Privata	X	Comune			
	Stato		ITEA			
	Provincia Autonoma di Trento		Enti ed Ass. religiose			
2. Epoca di costruzione:	anteriore al 1860				8	X
	tra il 1860 e il 1939				6	
	posteriore al 1939				4	
3. Tipologia architettonica storica dell'unità edilizia:	alta definizione				8	
	media definizione				6	
	bassa definizione				4	
	nessuna definizione				0	X
4. Permanenza dei caratteri formali tradizionali:	volumetrici	2		1	X	0
	costruttivi	2		1		0
	complementari	2		1		0
	aspetti decorativi	2		1		0
5. Degrado strutturale:	nullo					
	medio					X
	elevato					
6. Grado di utilizzo dell'unità edilizia:	utilizzato					X
	sottoutilizzato					
	in stato di abbandono					
7. Spazi di pertinenza:	Ap1					
	Ap2					
	Ap3					X
8. Vincoli legislativi:	Legge 15/2015		d.p.p. 8-61/Leg. 5/2017		Art.8 N.d.A./P.U.P.	
9. Categ. d'interv. piano vigente:	Ristrutturazione					
10. Note:						

PROGETTO

11. Categ. d'intervento prevista:	R3 - Interventi di ristrutturazione edilizia					
12. Prescrizioni particolari:						
12.1 Interventi specifici ammessi:						
13. Categoria d'intervento prevista per gli spazi di pertinenza:	Inedificabilità					

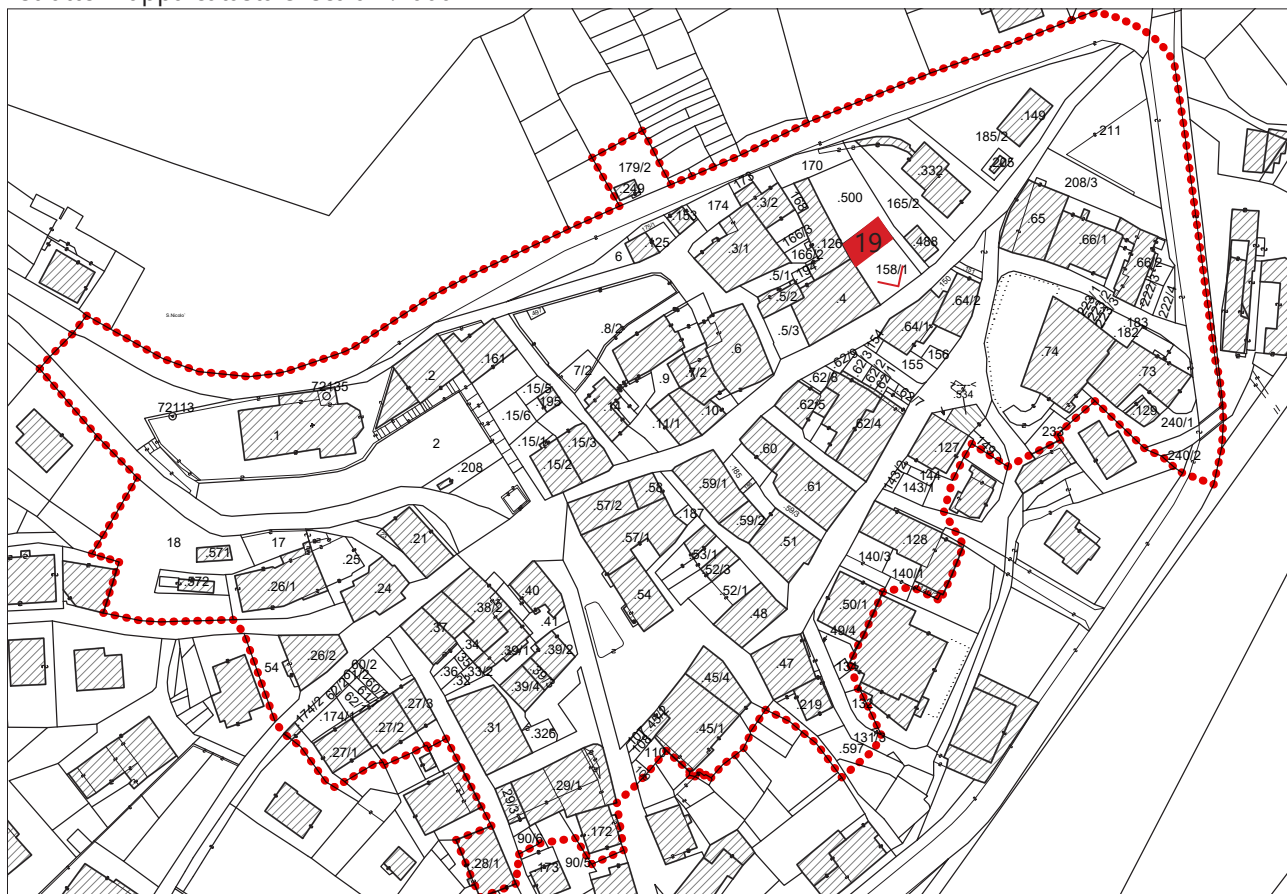
P.R.G. del Comune di Carisolo - Variante 2019

Rilevazione degli insediamenti storici

NUMERO	19	FOGLIO DI MAPPA	10
COMUNITA' DI VALLE	C8	N. DI PARTICELLA ED.	359
COMUNE AMMINISTRATIVO	CARISOLO	DATA RILIEVO	NOVEMBRE 2018
COMUNE CATASTALE	CARISOLO	RILEVATORE	
INDIRIZZO/LOCALITA'			



Estratto mappa catastale scala 1:2000



> Cono ottico

■ Unità' edilizia

..... Perimetro centro storico

ANALISI

1. Tipologia funzionale	UNITA' EDILIZIA:		edificio residenziale:		A	
			-p.t. ad uso comm.le - artig. utilizzato		a1	
			-p.t. ad uso comm.le - artig. non utilizzato		a2	
			edificio produttivo		B	
			edificio speciale		C	
			edificio ad uso agricolo - zootecnico		D	
			edificio rustico - baita		E	
			edificio accessorio		F	X
	MANUFATTO:		elemento puntuale		G1	
		elemento lineare		G2		
1.1 Destinazione d'uso dell'unità edilizia:	conservata					X
	modificata parzialmente					
	modificata totalmente					
1.2 Stato della proprietà dell'unità edilizia:	Privata	X	Comune			
	Stato		ITEA			
	Provincia Autonoma di Trento		Enti ed Ass. religiose			
2. Epoca di costruzione:	anteriore al 1860				8	
	tra il 1860 e il 1939				6	
	posteriore al 1939				4	X
3. Tipologia architettonica storica dell'unità edilizia:	alta definizione				8	
	media definizione				6	
	bassa definizione				4	
	nessuna definizione				0	X
4. Permanenza dei caratteri formali tradizionali:	volumetrici	2		1	X	0
	costruttivi	2		1	X	0
	complementari	2		1		0
	aspetti decorativi	2		1		0
5. Degrado strutturale:	nullo					X
	medio					
	elevato					
6. Grado di utilizzo dell'unità edilizia:	utilizzato					X
	sottoutilizzato					
	in stato di abbandono					
7. Spazi di pertinenza:	Ap1					
	Ap2					
	Ap3					X
8. Vincoli legislativi:	Legge 15/2015		d.p.p. 8-61/Leg. 5/2017		Art.8 N.d.A./P.U.P.	
9. Categ. d'interv. piano vigente:	Demolizione e ricostruzione					
10. Note:	Manufatto accessorio					

PROGETTO

11. Categ. d'intervento prevista:	R3 - Interventi di ristrutturazione edilizia					
12. Prescrizioni particolari:						
12.1 Interventi specifici ammessi:						
13. Categoria d'intervento prevista per gli spazi di pertinenza:	Inedificabilità					

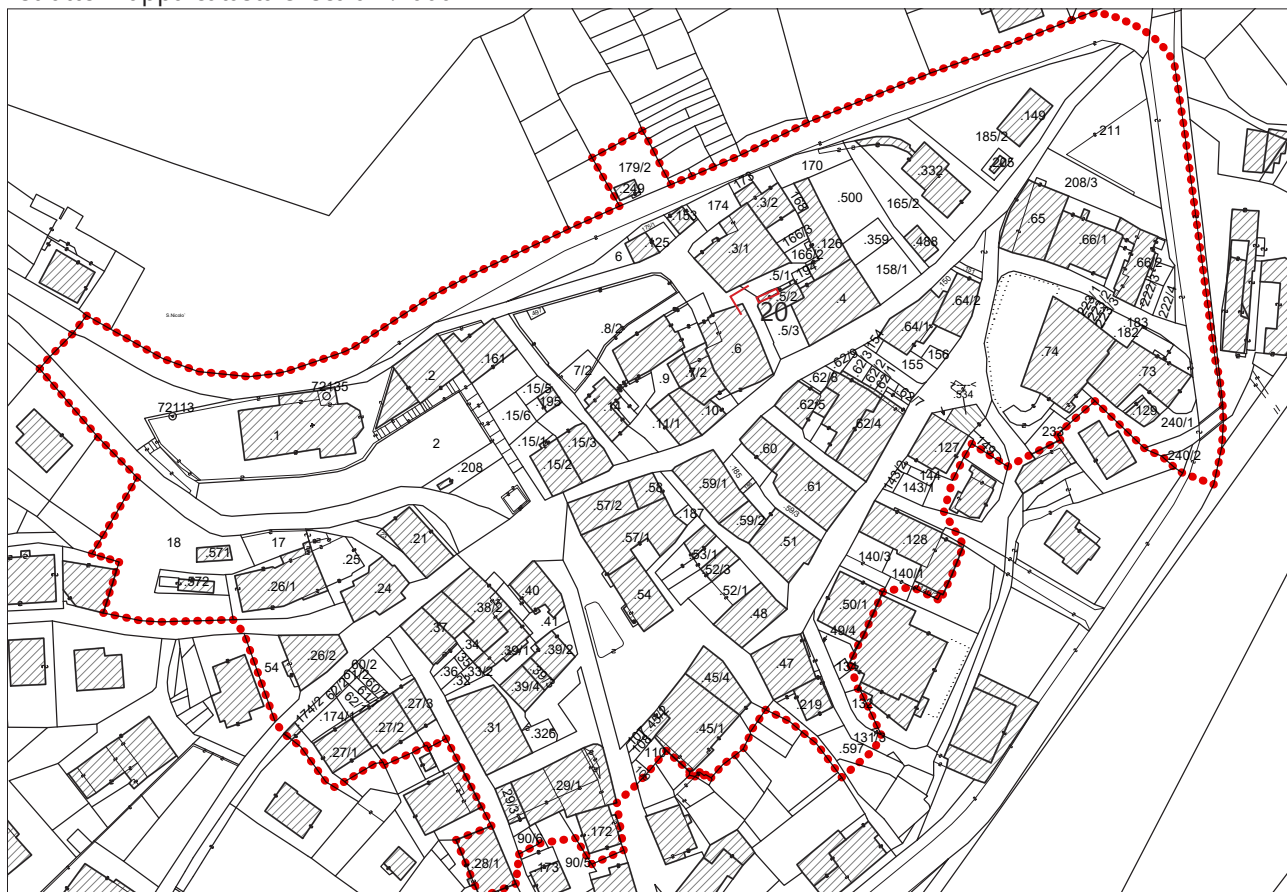
P.R.G. del Comune di Carisolo - Variante 2019

Rilevazione degli insediamenti storici

NUMERO	20	FOGLIO DI MAPPA	10
COMUNITA' DI VALLE	C8	N. DI PARTICELLA ED.	5/2
COMUNE AMMINISTRATIVO	CARISOLO	DATA RILIEVO	NOVEMBRE 2018
COMUNE CATASTALE	CARISOLO	RILEVATORE	
INDIRIZZO/LOCALITA'			



Estratto mappa catastale scala 1:2000



> Cono ottico

Unita' edilizia

Perimetro centro storico

ANALISI

1. Tipologia funzionale	UNITA' EDILIZIA:	edificio residenziale:	A	
		-p.t. ad uso comm.le - artig. utilizzato	a1	
		-p.t. ad uso comm.le - artig. non utilizzato	a2	
		edificio produttivo	B	
		edificio speciale	C	
		edificio ad uso agricolo - zootecnico	D	
		edificio rustico - baita	E	
		edificio accessorio	F	
	MANUFATTO:	elemento puntuale	G1	
		elemento lineare	G2	
1.1 Destinazione d'uso dell'unità edilizia:	conservata			
	modificata parzialmente			
	modificata totalmente			
1.2 Stato della proprietà dell'unità edilizia:	Privata	Comune		
	Stato	ITEA		
	Provincia Autonoma di Trento	Enti ed Ass. religiose		
2. Epoca di costruzione:	anteriore al 1860		8	
	tra il 1860 e il 1939		6	
	posteriore al 1939		4	
3. Tipologia architettonica storica dell'unità edilizia:	alta definizione		8	
	media definizione		6	
	bassa definizione		4	
	nessuna definizione		0	
4. Permanenza dei caratteri formali tradizionali:	volumetrici	2	1	0
	costruttivi	2	1	0
	complementari	2	1	0
	aspetti decorativi	2	1	0
5. Degrado strutturale:	nullo			
	medio			
	elevato			
6. Grado di utilizzo dell'unità edilizia:	utilizzato			
	sottoutilizzato			
	in stato di abbandono			
7. Spazi di pertinenza:	Ap1			
	Ap2			
	Ap3			
8. Vincoli legislativi:	Legge 15/2015	d.p.p. 8-61/Leg. 5/2017	Art.8 N.d.A./P.U.P.	
9. Categ. d'interv. piano vigente:	Demolizione per allargamento strada			
10. Note:	Intervento di demolizione eseguito			

PROGETTO

11. Categ. d'intervento prevista:	Nessuna		
12. Prescrizioni particolari:			
12.1 Interventi specifici ammessi:			
13. Categoria d'intervento prevista per gli spazi di pertinenza:	Inedificabilità		

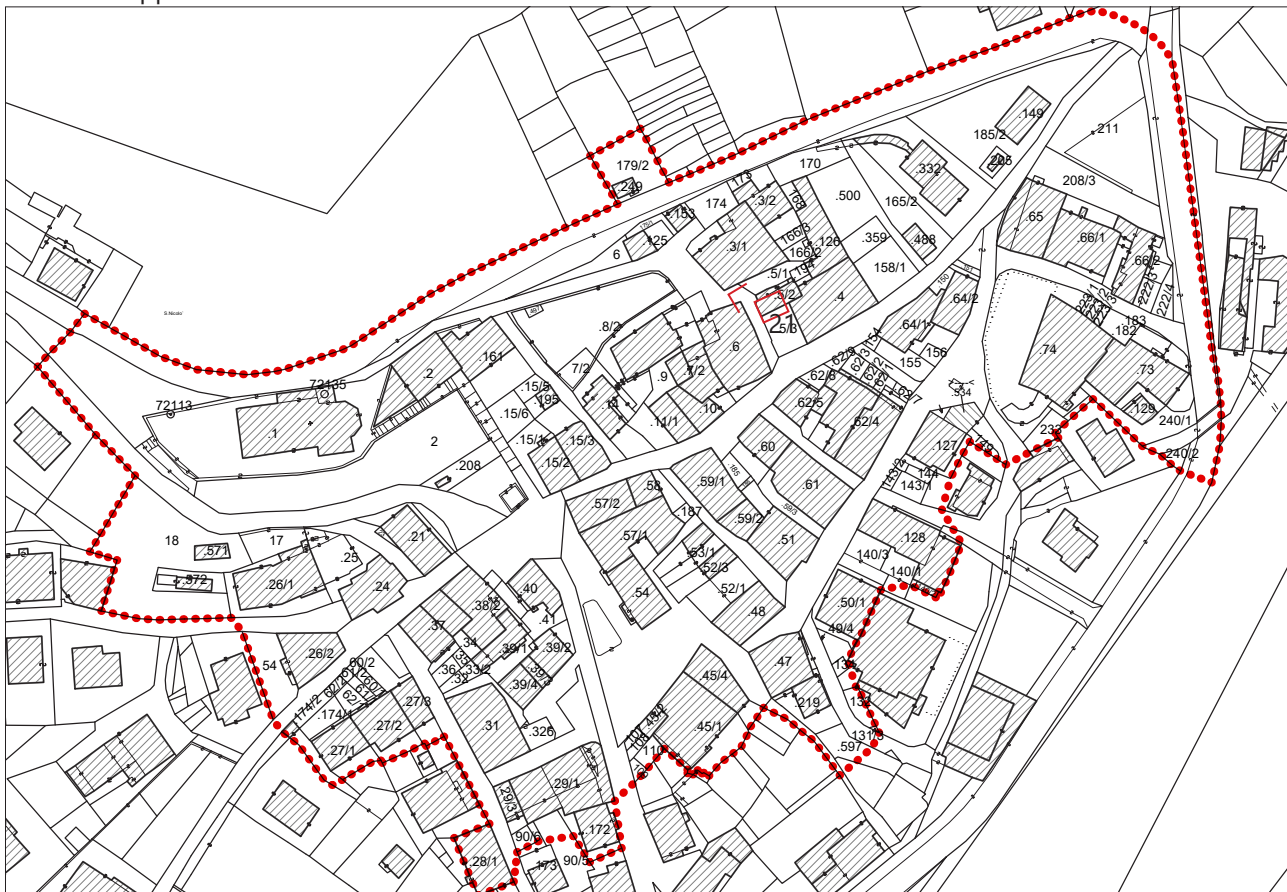
P.R.G. del Comune di Carisolo - Variante 2019

Rilevazione degli insediamenti storici

NUMERO	21	FOGLIO DI MAPPA	10
COMUNITA' DI VALLE	C8	N. DI PARTICELLA ED.	5/3
COMUNE AMMINISTRATIVO	CARISOLO	DATA RILIEVO	NOVEMBRE 2018
COMUNE CATASTALE	CARISOLO	RILEVATORE	
INDIRIZZO/LOCALITA'			



Estratto mappa catastale scala 1:2000



> Cono ottico

■ Unità' edilizia

..... Perimetro centro storico

ANALISI

1. Tipologia funzionale	UNITA' EDILIZIA:	edificio residenziale:	A	
		-p.t. ad uso comm.le - artig. utilizzato	a1	
		-p.t. ad uso comm.le - artig. non utilizzato	a2	
		edificio produttivo	B	
		edificio speciale	C	
		edificio ad uso agricolo - zootecnico	D	
		edificio rustico - baita	E	
		edificio accessorio	F	
	MANUFATTO:	elemento puntuale	G1	
		elemento lineare	G2	
1.1 Destinazione d'uso dell'unità edilizia:	conservata			
	modificata parzialmente			
	modificata totalmente			
1.2 Stato della proprietà dell'unità edilizia:	Privata	Comune		
	Stato	ITEA		
	Provincia Autonoma di Trento	Enti ed Ass. religiose		
2. Epoca di costruzione:	anteriore al 1860		8	
	tra il 1860 e il 1939		6	
	posteriore al 1939		4	
3. Tipologia architettonica storica dell'unità edilizia:	alta definizione		8	
	media definizione		6	
	bassa definizione		4	
	nessuna definizione		0	
4. Permanenza dei caratteri formali tradizionali:	volumetrici	2	1	0
	costruttivi	2	1	0
	complementari	2	1	0
	aspetti decorativi	2	1	0
5. Degrado strutturale:	nullo			
	medio			
	elevato			
6. Grado di utilizzo dell'unità edilizia:	utilizzato			
	sottoutilizzato			
	in stato di abbandono			
7. Spazi di pertinenza:	Ap1			
	Ap2			
	Ap3			
8. Vincoli legislativi:	Legge 15/2015	d.p.p. 8-61/Leg. 5/2017	Art.8 N.d.A./P.U.P.	
9. Categ. d'interv. piano vigente:	Ristrutturazione totale o demolizione			
10. Note:	Intervento di demolizione eseguito			

PROGETTO

11. Categ. d'intervento prevista:	Nessuna		
12. Prescrizioni particolari:			
12.1 Interventi specifici ammessi:			
13. Categoria d'intervento prevista per gli spazi di pertinenza:	Inedificabilità		

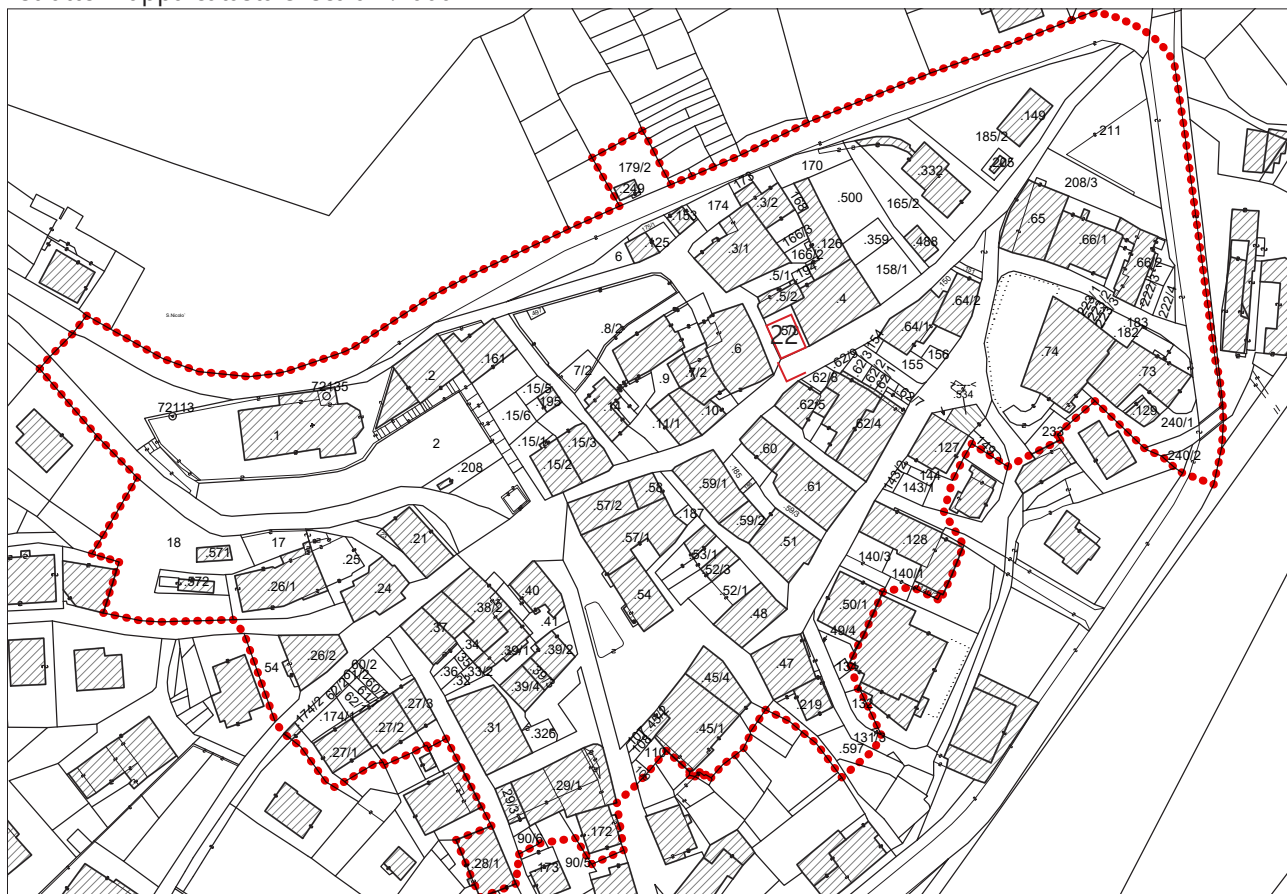
P.R.G. del Comune di Carisolo - Variante 2019

Rilevazione degli insediamenti storici

NUMERO	22	FOGLIO DI MAPPA	10
COMUNITA' DI VALLE	C8	N. DI PARTICELLA ED.	5/3
COMUNE AMMINISTRATIVO	CARISOLO	DATA RILIEVO	NOVEMBRE 2018
COMUNE CATASTALE	CARISOLO	RILEVATORE	
INDIRIZZO/LOCALITA'			



Estratto mappa catastale scala 1:2000



> Cono ottico

■ Unità edilizia

..... Perimetro centro storico

ANALISI

1. Tipologia funzionale	UNITA' EDILIZIA:	edificio residenziale:	A	
		-p.t. ad uso comm.le - artig. utilizzato	a1	
		-p.t. ad uso comm.le - artig. non utilizzato	a2	
		edificio produttivo	B	
		edificio speciale	C	
		edificio ad uso agricolo - zootecnico	D	
		edificio rustico - baita	E	
		edificio accessorio	F	
	MANUFATTO:	elemento puntuale	G1	
		elemento lineare	G2	
1.1 Destinazione d'uso dell'unità edilizia:	conservata			
	modificata parzialmente			
	modificata totalmente			
1.2 Stato della proprietà dell'unità edilizia:	Privata	Comune		
	Stato	ITEA		
	Provincia Autonoma di Trento	Enti ed Ass. religiose		
2. Epoca di costruzione:	anteriore al 1860		8	
	tra il 1860 e il 1939		6	
	posteriore al 1939		4	
3. Tipologia architettonica storica dell'unità edilizia:	alta definizione		8	
	media definizione		6	
	bassa definizione		4	
	nessuna definizione		0	
4. Permanenza dei caratteri formali tradizionali:	volumetrici	2	1	0
	costruttivi	2	1	0
	complementari	2	1	0
	aspetti decorativi	2	1	0
5. Degrado strutturale:	nullo			
	medio			
	elevato			
6. Grado di utilizzo dell'unità edilizia:	utilizzato			
	sottoutilizzato			
	in stato di abbandono			
7. Spazi di pertinenza:	Ap1			
	Ap2			
	Ap3			
8. Vincoli legislativi:	Legge 15/2015	d.p.p. 8-61/Leg. 5/2017	Art.8 N.d.A./P.U.P.	
9. Categ. d'interv. piano vigente:	Ristrutturazione totale o demolizione			
10. Note:	Intervento di demolizione eseguito			

PROGETTO

11. Categ. d'intervento prevista:	Nessuna		
12. Prescrizioni particolari:			
12.1 Interventi specifici ammessi:			
13. Categoria d'intervento prevista per gli spazi di pertinenza:	Inedificabilità		

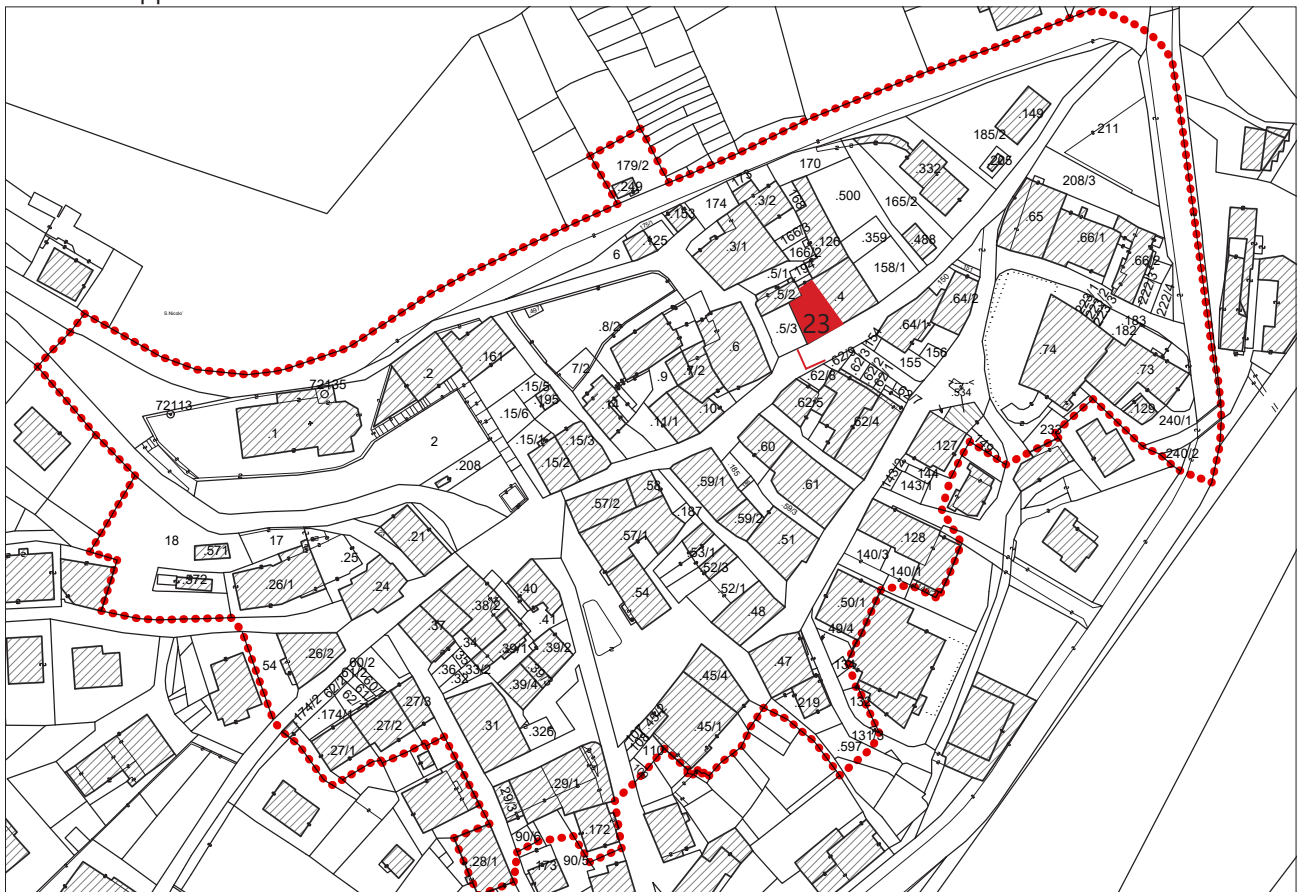
P.R.G. del Comune di Carisolo - Variante 2019

Rilevazione degli insediamenti storici

NUMERO	23	FOGLIO DI MAPPA	10
COMUNITA' DI VALLE	C8	N. DI PARTICELLA ED.	4
COMUNE AMMINISTRATIVO	CARISOLO	DATA RILIEVO	NOVEMBRE 2018
COMUNE CATASTALE	CARISOLO	RILEVATORE	
INDIRIZZO/LOCALITA'			



Estratto mappa catastale scala 1:2000



> Cono ottico

Unità edilizia

Perimetro centro storico

ANALISI

1. Tipologia funzionale	UNITA' EDILIZIA:		edificio residenziale:		A	X
			-p.t. ad uso comm.le - artig. utilizzato		a1	
			-p.t. ad uso comm.le - artig. non utilizzato		a2	
			edificio produttivo		B	
			edificio speciale		C	
			edificio ad uso agricolo - zootecnico		D	
			edificio rustico - baita		E	
			edificio accessorio		F	
	MANUFATTO:		elemento puntuale		G1	
		elemento lineare		G2		
1.1 Destinazione d'uso dell'unità edilizia:	conservata					X
	modificata parzialmente					
	modificata totalmente					
1.2 Stato della proprietà dell'unità edilizia:	Privata	X	Comune			
	Stato		ITEA			
	Provincia Autonoma di Trento		Enti ed Ass. religiose			
2. Epoca di costruzione:	anteriore al 1860				8	X
	tra il 1860 e il 1939				6	
	posteriore al 1939				4	
3. Tipologia architettonica storica dell'unità edilizia:	alta definizione				8	
	media definizione				6	
	bassa definizione				4	
	nessuna definizione				0	X
4. Permanenza dei caratteri formali tradizionali:	volumetrici	2		1	0	X
	costruttivi	2		1	0	X
	complementari	2		1	0	X
	aspetti decorativi	2		1	0	X
5. Degrado strutturale:	nullo					
	medio					X
	elevato					
6. Grado di utilizzo dell'unità edilizia:	utilizzato					X
	sottoutilizzato					
	in stato di abbandono					
7. Spazi di pertinenza:	Ap1					
	Ap2					X
	Ap3					
8. Vincoli legislativi:	Legge 15/2015		d.p.p. 8-61/Leg. 5/2017		Art.8 N.d.A./P.U.P.	
9. Categ. d'interv. piano vigente:	Ristrutturazione					
10. Note:						

PROGETTO

11. Categ. d'intervento prevista:	R3 - Interventi di ristrutturazione edilizia					
12. Prescrizioni particolari:						
12.1 Interventi specifici ammessi:						
13. Categoria d'intervento prevista per gli spazi di pertinenza:	Inedificabilità					

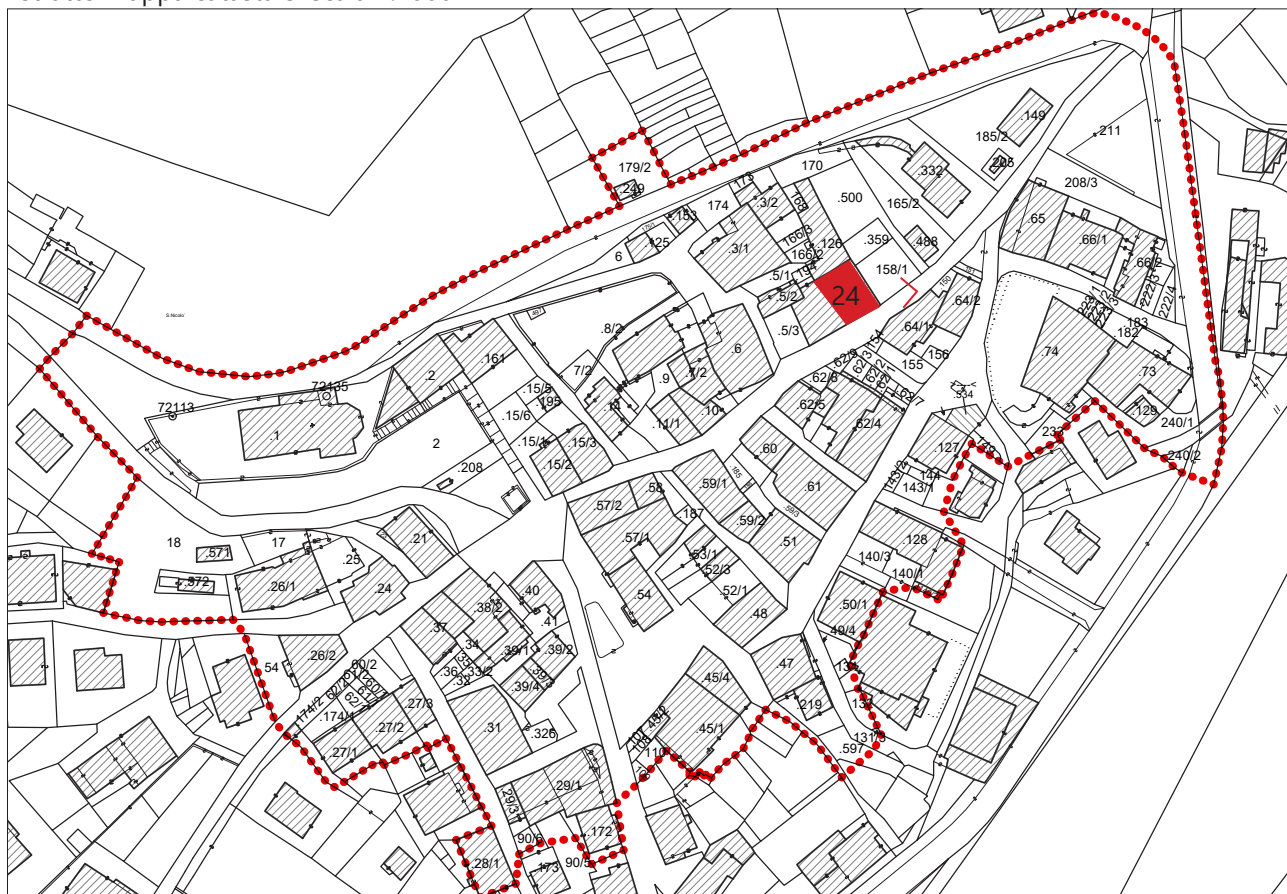
P.R.G. del Comune di Carisolo - Variante 2019

Rilevazione degli insediamenti storici

NUMERO	24	FOGLIO DI MAPPA	10
COMUNITA' DI VALLE	C8	N. DI PARTICELLA ED.	158/1
COMUNE AMMINISTRATIVO	CARISOLO	DATA RILIEVO	NOVEMBRE 2018
COMUNE CATASTALE	CARISOLO	RILEVATORE	
INDIRIZZO/LOCALITA'			



Estratto mappa catastale scala 1:2000



> Cono ottico

Unità' edilizia

Perimetro centro storico

ANALISI

1. Tipologia funzionale	UNITA' EDILIZIA:		edificio residenziale:		A	X
			-p.t. ad uso comm.le - artig. utilizzato		a1	
			-p.t. ad uso comm.le - artig. non utilizzato		a2	
			edificio produttivo		B	
			edificio speciale		C	
			edificio ad uso agricolo - zootecnico		D	
			edificio rustico - baita		E	
			edificio accessorio		F	
	MANUFATTO:		elemento puntuale		G1	
		elemento lineare		G2		
1.1 Destinazione d'uso dell'unità edilizia:	conservata					X
	modificata parzialmente					
	modificata totalmente					
1.2 Stato della proprietà dell'unità edilizia:	Privata	X	Comune			
	Stato		ITEA			
	Provincia Autonoma di Trento		Enti ed Ass. religiose			
2. Epoca di costruzione:	anteriore al 1860				8	
	tra il 1860 e il 1939				6	X
	posteriore al 1939				4	
3. Tipologia architettonica storica dell'unità edilizia:	alta definizione				8	
	media definizione				6	
	bassa definizione				4	
	nessuna definizione				0	X
4. Permanenza dei caratteri formali tradizionali:	volumetrici	2	1	0	X	
	costruttivi	2	1	0	X	
	complementari	2	1	0	X	
	aspetti decorativi	2	1	0	X	
5. Degrado strutturale:	nullo					
	medio					X
	elevato					
6. Grado di utilizzo dell'unità edilizia:	utilizzato					
	sottoutilizzato					X
	in stato di abbandono					
7. Spazi di pertinenza:	Ap1					
	Ap2					
	Ap3					X
8. Vincoli legislativi:	Legge 15/2015		d.p.p. 8-61/Leg. 5/2017		Art.8 N.d.A./P.U.P.	
9. Categ. d'interv. piano vigente:	Ristrutturazione					
10. Note:						

PROGETTO

11. Categ. d'intervento prevista:	R3 - Interventi di ristrutturazione edilizia		
12. Prescrizioni particolari:			
12.1 Interventi specifici ammessi:			
13. Categoria d'intervento prevista per gli spazi di pertinenza:	Inedificabilità		

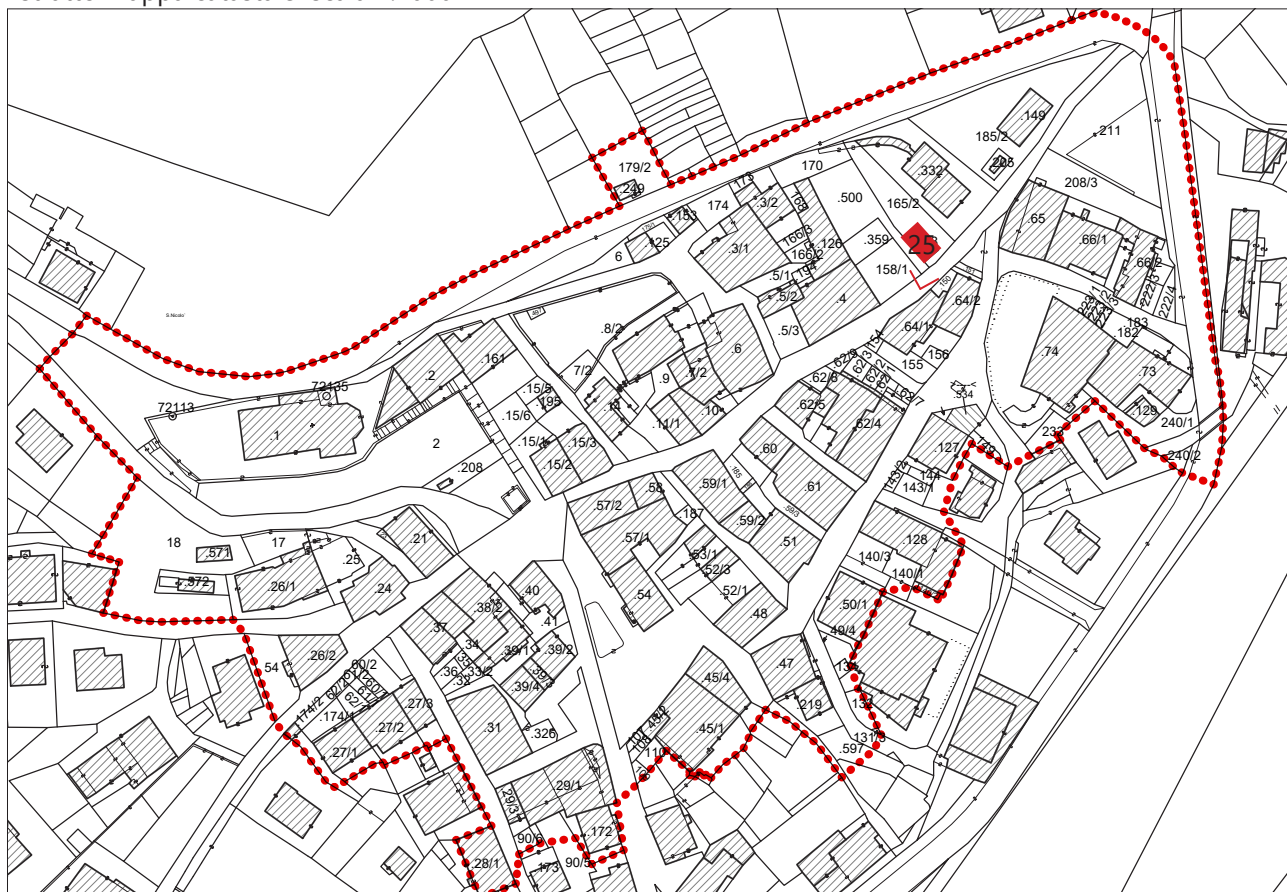
P.R.G. del Comune di Carisolo - Variante 2019

Rilevazione degli insediamenti storici

NUMERO	25	FOGLIO DI MAPPA	10
COMUNITA' DI VALLE	C8	N. DI PARTICELLA ED.	165/2
COMUNE AMMINISTRATIVO	CARISOLO	DATA RILIEVO	NOVEMBRE 2018
COMUNE CATASTALE	CARISOLO	RILEVATORE	
INDIRIZZO/LOCALITA'			



Estratto mappa catastale scala 1:2000



> Cono ottico

■ Unità' edilizia

..... Perimetro centro storico

ANALISI

1. Tipologia funzionale	UNITA' EDILIZIA:		edificio residenziale:		A	
			-p.t. ad uso comm.le - artig. utilizzato		a1	
			-p.t. ad uso comm.le - artig. non utilizzato		a2	
			edificio produttivo		B	
			edificio speciale		C	
			edificio ad uso agricolo - zootecnico		D	
			edificio rustico - baita		E	
			edificio accessorio		F	X
	MANUFATTO:		elemento puntuale		G1	
		elemento lineare		G2		
1.1 Destinazione d'uso dell'unità edilizia:	conservata					X
	modificata parzialmente					
	modificata totalmente					
1.2 Stato della proprietà dell'unità edilizia:	Privata	X	Comune			
	Stato		ITEA			
	Provincia Autonoma di Trento		Enti ed Ass. religiose			
2. Epoca di costruzione:	anteriore al 1860				8	
	tra il 1860 e il 1939				6	
	posteriore al 1939				4	X
3. Tipologia architettonica storica dell'unità edilizia:	alta definizione				8	
	media definizione				6	
	bassa definizione				4	
	nessuna definizione				0	X
4. Permanenza dei caratteri formali tradizionali:	volumetrici	2		1	X	0
	costruttivi	2		1	X	0
	complementari	2		1		0
	aspetti decorativi	2		1		0
5. Degrado strutturale:	nullo					
	medio					
	elevato					X
6. Grado di utilizzo dell'unità edilizia:	utilizzato					X
	sottoutilizzato					
	in stato di abbandono					
7. Spazi di pertinenza:	Ap1					
	Ap2					
	Ap3					X
8. Vincoli legislativi:	Legge 15/2015		d.p.p. 8-61/Leg. 5/2017		Art.8 N.d.A./P.U.P.	
9. Categ. d'interv. piano vigente:	Ristrutturazione					
10. Note:	Necessità di intervento radicale con demolizione e ricostruzione secondo una tipologia più consona all'ambiente;mantenendo la destinazione d'uso attuale.					

PROGETTO

11. Categ. d'intervento prevista:	R3 - Interventi di ristrutturazione edilizia					
12. Prescrizioni particolari:						
12.1 Interventi specifici ammessi:						
13. Categoria d'intervento prevista per gli spazi di pertinenza:	Inedificabilità					

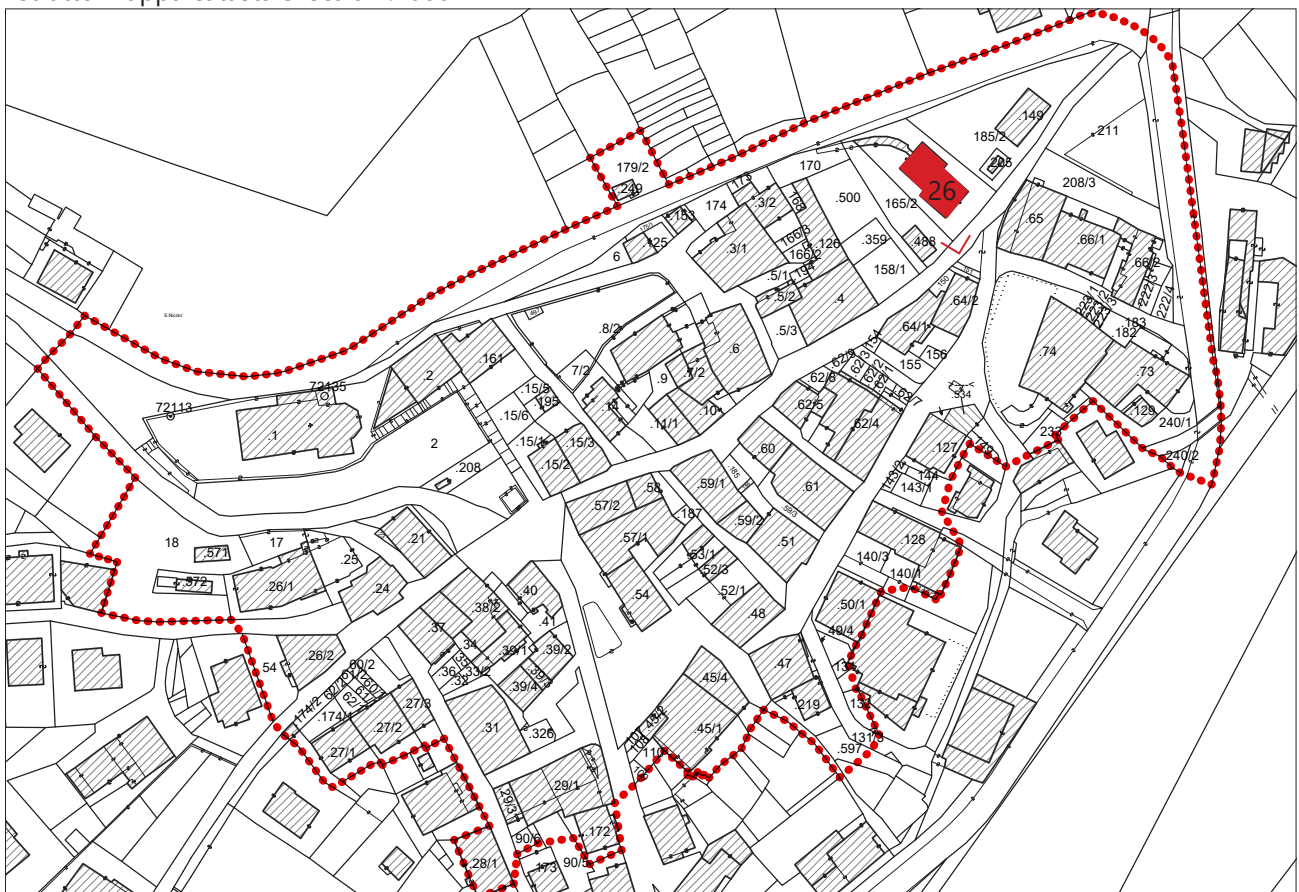
P.R.G. del Comune di Carisolo - Variante 2019

Rilevazione degli insediamenti storici

NUMERO	26	FOGLIO DI MAPPA	10
COMUNITA' DI VALLE	C8	N. DI PARTICELLA ED.	332
COMUNE AMMINISTRATIVO	CARISOLO	DATA RILIEVO	NOVEMBRE 2018
COMUNE CATASTALE	CARISOLO	RILEVATORE	
INDIRIZZO/LOCALITA'			



Estratto mappa catastale scala 1:2000



> Cono ottico

Unità' edilizia

Perimetro centro storico

ANALISI

1. Tipologia funzionale	UNITA' EDILIZIA:		edificio residenziale:		A	X
			-p.t. ad uso comm.le - artig. utilizzato		a1	
			-p.t. ad uso comm.le - artig. non utilizzato		a2	
			edificio produttivo		B	
			edificio speciale		C	
			edificio ad uso agricolo - zootecnico		D	
			edificio rustico - baita		E	
			edificio accessorio		F	
	MANUFATTO:		elemento puntuale		G1	
		elemento lineare		G2		
1.1 Destinazione d'uso dell'unità edilizia:	conservata					X
	modificata parzialmente					
	modificata totalmente					
1.2 Stato della proprietà dell'unità edilizia:	Privata	X	Comune			
	Stato		ITEA			
	Provincia Autonoma di Trento		Enti ed Ass. religiose			
2. Epoca di costruzione:	anteriore al 1860				8	
	tra il 1860 e il 1939				6	
	posteriore al 1939				4	X
3. Tipologia architettonica storica dell'unità edilizia:	alta definizione				8	
	media definizione				6	
	bassa definizione				4	
	nessuna definizione				0	X
4. Permanenza dei caratteri formali tradizionali:	volumetrici	2		1	X	0
	costruttivi	2		1	X	0
	complementari	2		1		0
	aspetti decorativi	2		1		0
5. Degrado strutturale:	nullo					X
	medio					
	elevato					
6. Grado di utilizzo dell'unità edilizia:	utilizzato					X
	sottoutilizzato					
	in stato di abbandono					
7. Spazi di pertinenza:	Ap1					
	Ap2					X
	Ap3					
8. Vincoli legislativi:	Legge 15/2015		d.p.p. 8-61/Leg. 5/2017		Art.8 N.d.A./P.U.P.	
9. Categ. d'interv. piano vigente:	Ristrutturazione					
10. Note:						

PROGETTO

11. Categ. d'intervento prevista:	R3 - Interventi di ristrutturazione edilizia					
12. Prescrizioni particolari:						
12.1 Interventi specifici ammessi:						
13. Categoria d'intervento prevista per gli spazi di pertinenza:	Inedificabilità					

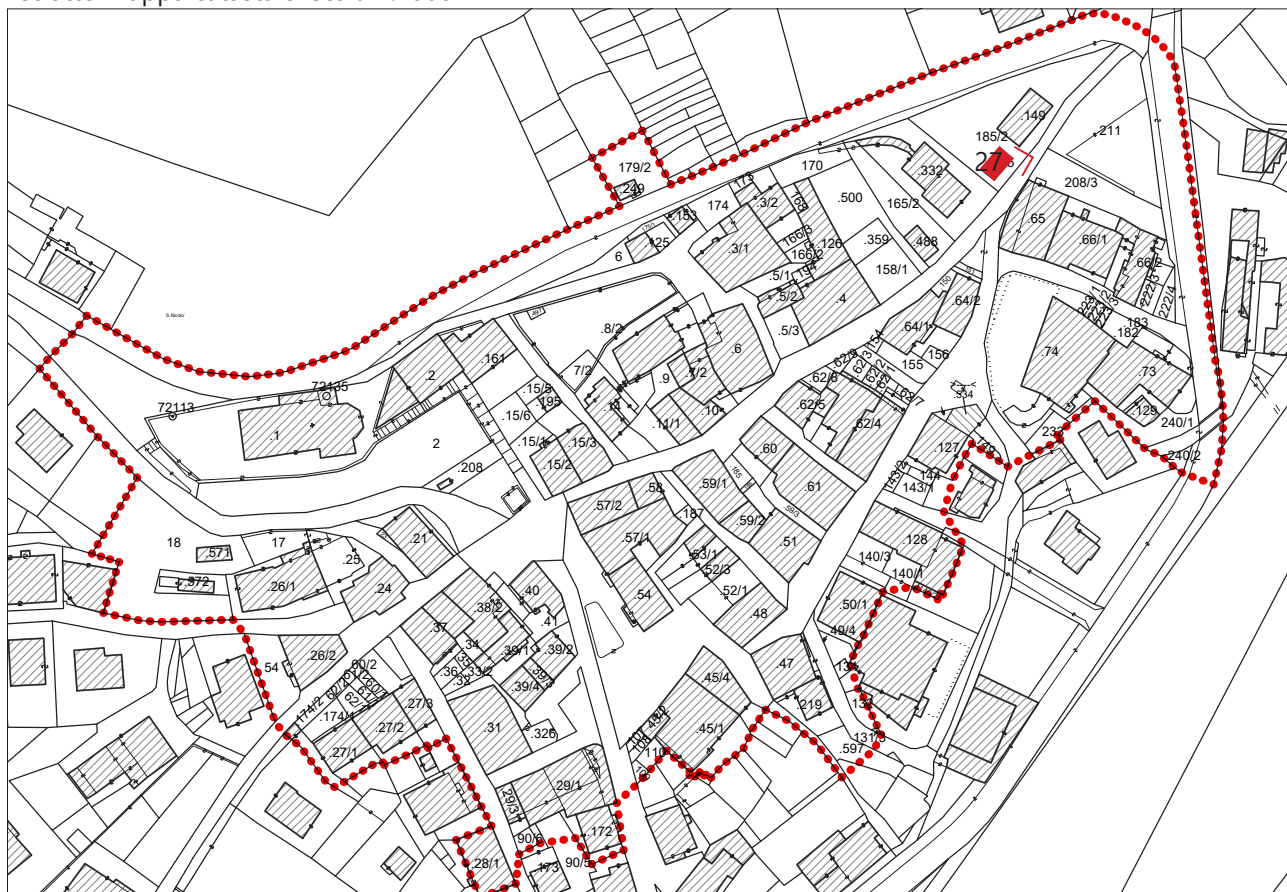
P.R.G. del Comune di Carisolo - Variante 2019

Rilevazione degli insediamenti storici

NUMERO	27	FOGLIO DI MAPPA	10
COMUNITA' DI VALLE	C8	N. DI PARTICELLA ED.	205
COMUNE AMMINISTRATIVO	CARISOLO	DATA RILIEVO	NOVEMBRE 2018
COMUNE CATASTALE	CARISOLO	RILEVATORE	
INDIRIZZO/LOCALITA'			



Estratto mappa catastale scala 1:2000



> Cono ottico

■ Unità' edilizia

..... Perimetro centro storico

ANALISI

1. Tipologia funzionale	UNITA' EDILIZIA:		edificio residenziale:		A	
			-p.t. ad uso comm.le - artig. utilizzato		a1	
			-p.t. ad uso comm.le - artig. non utilizzato		a2	
			edificio produttivo		B	
			edificio speciale		C	
			edificio ad uso agricolo - zootecnico		D	
			edificio rustico - baita		E	
			edificio accessorio		F	
	MANUFATTO:		elemento puntuale		G1	X
		elemento lineare		G2		
1.1 Destinazione d'uso dell'unità edilizia:	conservata					X
	modificata parzialmente					
	modificata totalmente					
1.2 Stato della proprietà dell'unità edilizia:	Privata		Comune		X	
	Stato		ITEA			
	Provincia Autonoma di Trento		Enti ed Ass. religiose			
2. Epoca di costruzione:	anteriore al 1860				8	
	tra il 1860 e il 1939				6	
	posteriore al 1939				4	X
3. Tipologia architettonica storica dell'unità edilizia:	alta definizione				8	
	media definizione				6	
	bassa definizione				4	
	nessuna definizione				0	X
4. Permanenza dei caratteri formali tradizionali:	volumetrici	2	1	0	X	
	costruttivi	2	1	0	X	
	complementari	2	1	0	X	
	aspetti decorativi	2	1	0	X	
5. Degrado strutturale:	nullo					X
	medio					
	elevato					
6. Grado di utilizzo dell'unità edilizia:	utilizzato					X
	sottoutilizzato					
	in stato di abbandono					
7. Spazi di pertinenza:	Ap1					X
	Ap2					
	Ap3					
8. Vincoli legislativi:	Legge 15/2015	d.p.p. 8-61/Leg. 5/2017	Art.8 N.d.A./P.U.P.			
9. Categ. d'interv. piano vigente:	Ristrutturazione					
10. Note:						

PROGETTO

11. Categ. d'intervento prevista:	R3 - Interventi di ristrutturazione edilizia		
12. Prescrizioni particolari:			
12.1 Interventi specifici ammessi:			
13. Categoria d'intervento prevista per gli spazi di pertinenza:	Inedificabilità		

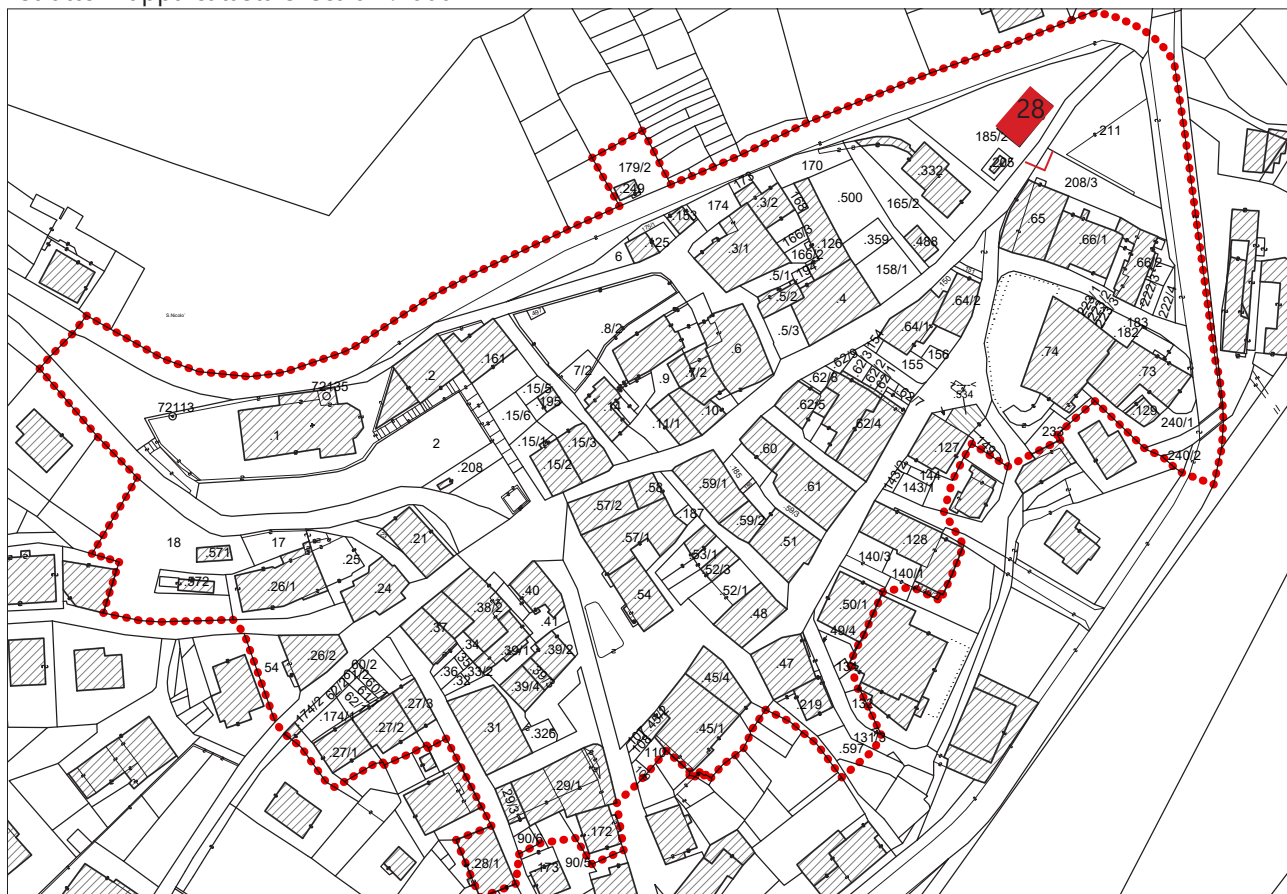
P.R.G. del Comune di Carisolo - Variante 2019

Rilevazione degli insediamenti storici

NUMERO	28	FOGLIO DI MAPPA	10
COMUNITA' DI VALLE	C8	N. DI PARTICELLA ED.	149
COMUNE AMMINISTRATIVO	CARISOLO	DATA RILIEVO	NOVEMBRE 2018
COMUNE CATASTALE	CARISOLO	RILEVATORE	
INDIRIZZO/LOCALITA'			



Estratto mappa catastale scala 1:2000



> Cono ottico

Unita' edilizia

Perimetro centro storico

ANALISI

1. Tipologia funzionale	UNITA' EDILIZIA:		edificio residenziale:		A	
			-p.t. ad uso comm.le - artig. utilizzato		a1	
			-p.t. ad uso comm.le - artig. non utilizzato		a2	
			edificio produttivo		B	
			edificio speciale		C	X
			edificio ad uso agricolo - zootecnico		D	
			edificio rustico - baita		E	
			edificio accessorio		F	
	MANUFATTO:		elemento puntuale		G1	
			elemento lineare		G2	
1.1 Destinazione d'uso dell'unità edilizia:	conservata					
	modificata parzialmente					
	modificata totalmente					X
1.2 Stato della proprietà dell'unità edilizia:	Privata		Comune			X
	Stato		ITEA			
	Provincia Autonoma di Trento		Enti ed Ass. religiose			
2. Epoca di costruzione:	anteriore al 1860				8	
	tra il 1860 e il 1939				6	
	posteriore al 1939				4	X
3. Tipologia architettonica storica dell'unità edilizia:	alta definizione				8	
	media definizione				6	
	bassa definizione				4	X
	nessuna definizione				0	
4. Permanenza dei caratteri formali tradizionali:	volumetrici	2		1	X	0
	costruttivi	2		1		0
	complementari	2		1		0
	aspetti decorativi	2		1		0
5. Degrado strutturale:	nullo					X
	medio					
	elevato					
6. Grado di utilizzo dell'unità edilizia:	utilizzato					X
	sottoutilizzato					
	in stato di abbandono					
7. Spazi di pertinenza:	Ap1					X
	Ap2					
	Ap3					
8. Vincoli legislativi:	Legge 15/2015		d.p.p. 8-61/Leg. 5/2017		Art.8 N.d.A./P.U.P.	
9. Categ. d'interv. piano vigente:	Ristrutturazione totale con elevazione di un piano					
10. Note:	Intervento eseguito					

PROGETTO

11. Categ. d'intervento prevista:	R3 - Interventi di ristrutturazione edilizia					
12. Prescrizioni particolari:						
12.1 Interventi specifici ammessi:						
13. Categoria d'intervento prevista per gli spazi di pertinenza:	Inedificabilità					

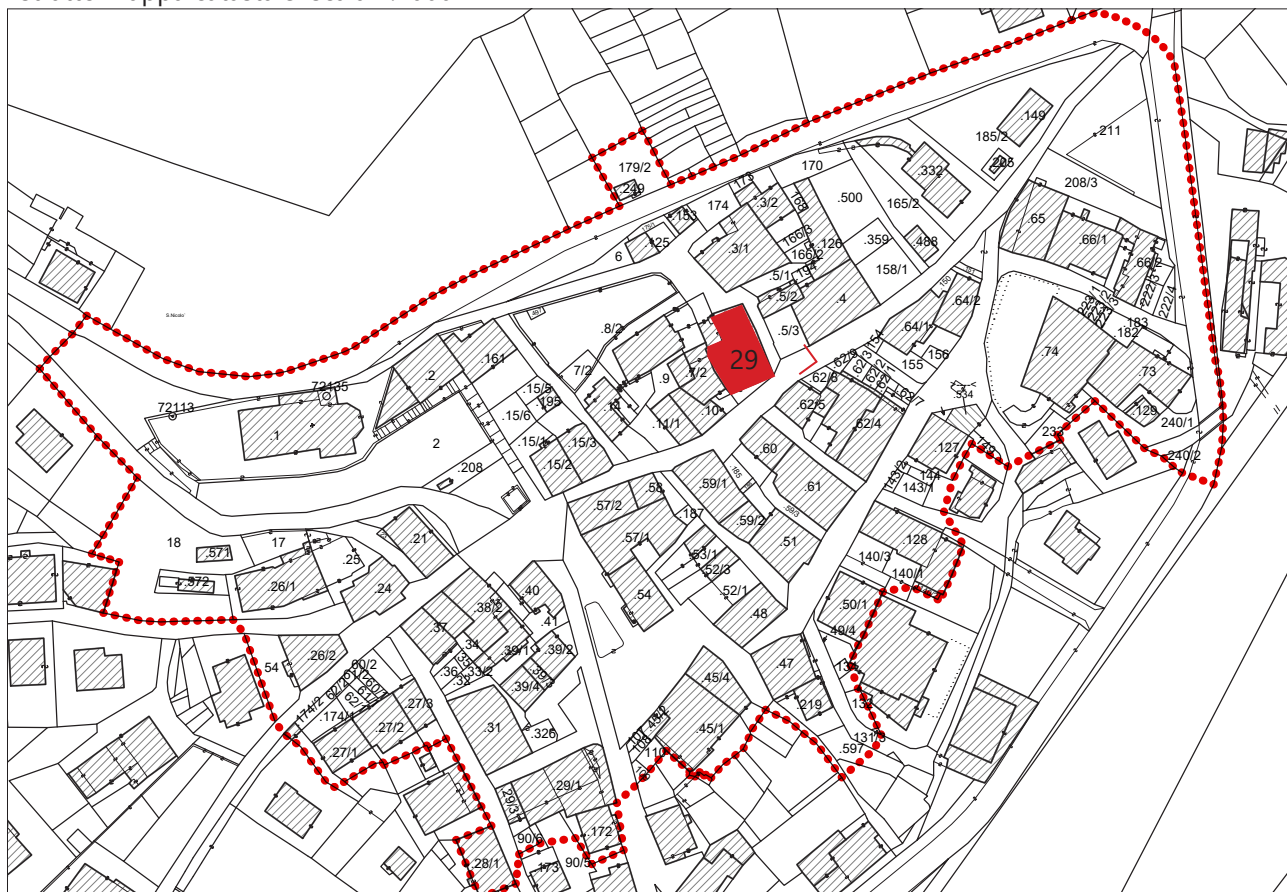
P.R.G. del Comune di Carisolo - Variante 2019

Rilevazione degli insediamenti storici

NUMERO	29	FOGLIO DI MAPPA	10
COMUNITA' DI VALLE	C8	N. DI PARTICELLA ED.	6
COMUNE AMMINISTRATIVO	CARISOLO	DATA RILIEVO	NOVEMBRE 2018
COMUNE CATASTALE	CARISOLO	RILEVATORE	
INDIRIZZO/LOCALITA'			



Estratto mappa catastale scala 1:2000



> Cono ottico

■ Unità' edilizia

..... Perimetro centro storico

ANALISI

1. Tipologia funzionale	UNITA' EDILIZIA:		edificio residenziale:		A	X
			-p.t. ad uso comm.le - artig. utilizzato		a1	
			-p.t. ad uso comm.le - artig. non utilizzato		a2	
			edificio produttivo		B	
			edificio speciale		C	
			edificio ad uso agricolo - zootecnico		D	
			edificio rustico - baita		E	
			edificio accessorio		F	
	MANUFATTO:		elemento puntuale		G1	
		elemento lineare		G2		
1.1 Destinazione d'uso dell'unità edilizia:	conservata					X
	modificata parzialmente					
	modificata totalmente					
1.2 Stato della proprietà dell'unità edilizia:	Privata	X	Comune			
	Stato		ITEA			
	Provincia Autonoma di Trento		Enti ed Ass. religiose			
2. Epoca di costruzione:	anteriore al 1860				8	X
	tra il 1860 e il 1939				6	
	posteriore al 1939				4	
3. Tipologia architettonica storica dell'unità edilizia:	alta definizione				8	
	media definizione				6	
	bassa definizione				4	X
	nessuna definizione				0	
4. Permanenza dei caratteri formali tradizionali:	volumetrici	2		1	0	X
	costruttivi	2		1	0	X
	complementari	2		1	0	X
	aspetti decorativi	2		1	0	X
5. Degrado strutturale:	nullo					
	medio					X
	elevato					
6. Grado di utilizzo dell'unità edilizia:	utilizzato					
	sottoutilizzato					X
	in stato di abbandono					
7. Spazi di pertinenza:	Ap1					
	Ap2					
	Ap3					X
8. Vincoli legislativi:	Legge 15/2015		d.p.p. 8-61/Leg. 5/2017		Art.8 N.d.A./P.U.P.	
9. Categ. d'interv. piano vigente:	Ristrutturazione					
10. Note:						

PROGETTO

11. Categ. d'intervento prevista:	R3 - Interventi di ristrutturazione edilizia					
12. Prescrizioni particolari:						
12.1 Interventi specifici ammessi:						
13. Categoria d'intervento prevista per gli spazi di pertinenza:	Inedificabilità					

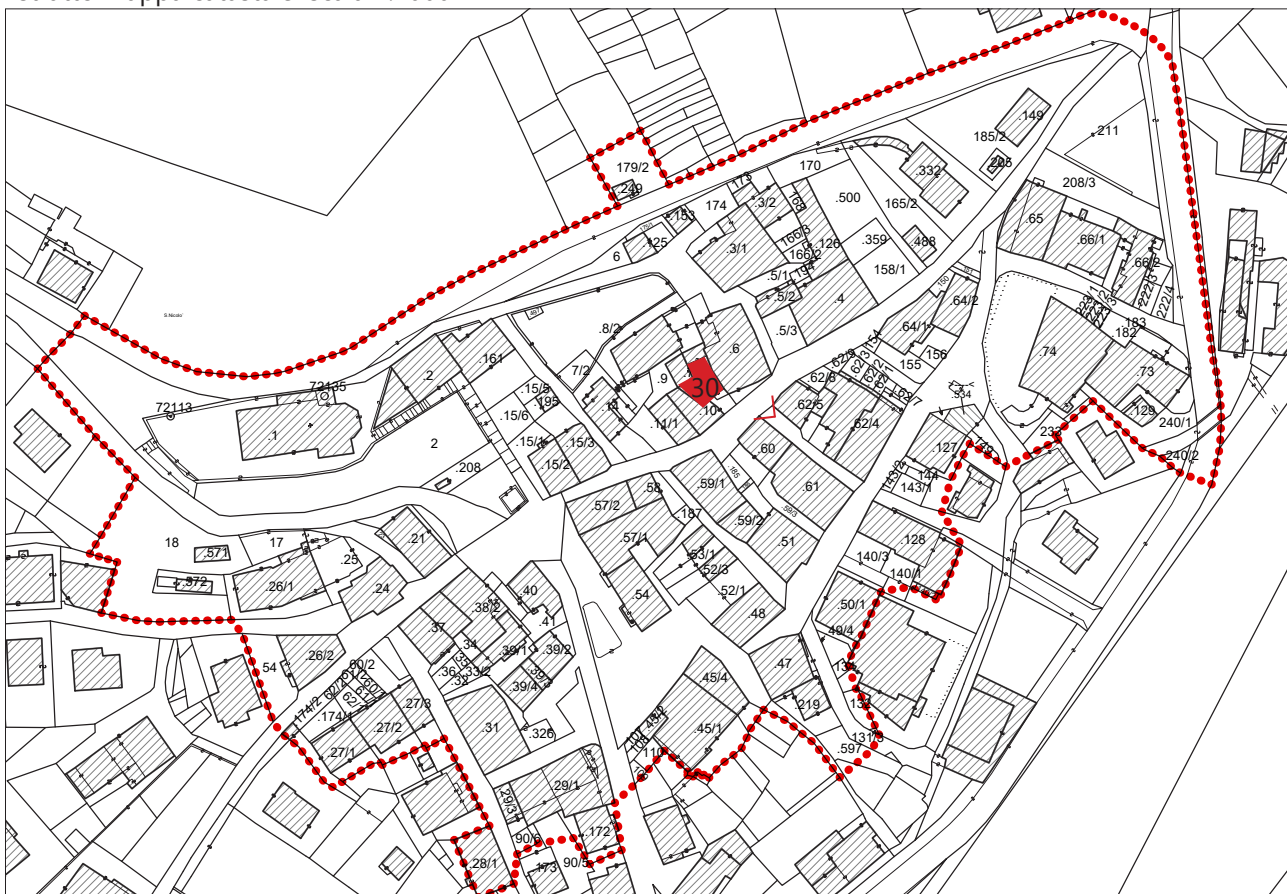
P.R.G. del Comune di Carisolo - Variante 2019

Rilevazione degli insediamenti storici

NUMERO	30	FOGLIO DI MAPPA	10
COMUNITA' DI VALLE	C8	N. DI PARTICELLA ED.	7/2
COMUNE AMMINISTRATIVO	CARISOLO	DATA RILIEVO	NOVEMBRE 2018
COMUNE CATASTALE	CARISOLO	RILEVATORE	
INDIRIZZO/LOCALITA'			



Estratto mappa catastale scala 1:2000



> Cono ottico

Unità edilizia

Perimetro centro storico

ANALISI

1. Tipologia funzionale	UNITA' EDILIZIA:		edificio residenziale:				A	X
			-p.t. ad uso comm.le - artig. utilizzato				a1	
			-p.t. ad uso comm.le - artig. non utilizzato				a2	
			edificio produttivo				B	
			edificio speciale				C	
			edificio ad uso agricolo - zootecnico				D	
			edificio rustico - baita				E	
			edificio accessorio				F	
	MANUFATTO:		elemento puntuale				G1	
		elemento lineare				G2		
1.1 Destinazione d'uso dell'unità edilizia:	conservata							X
	modificata parzialmente							
	modificata totalmente							
1.2 Stato della proprietà dell'unità edilizia:	Privata	X	Comune					
	Stato		ITEA					
	Provincia Autonoma di Trento		Enti ed Ass. religiose					
2. Epoca di costruzione:	anteriore al 1860						8	X
	tra il 1860 e il 1939						6	
	posteriore al 1939						4	
3. Tipologia architettonica storica dell'unità edilizia:	alta definizione						8	
	media definizione						6	
	bassa definizione						4	X
	nessuna definizione						0	
4. Permanenza dei caratteri formali tradizionali:	volumetrici	2		1		0	X	
	costruttivi	2		1		0	X	
	complementari	2		1		0	X	
	aspetti decorativi	2		1		0	X	
5. Degrado strutturale:	nullo							X
	medio							
	elevato							
6. Grado di utilizzo dell'unità edilizia:	utilizzato							
	sottoutilizzato							
	in stato di abbandono							X
7. Spazi di pertinenza:	Ap1							
	Ap2							
	Ap3							X
8. Vincoli legislativi:	Legge 15/2015		d.p.p. 8-61/Leg. 5/2017		Art.8 N.d.A./P.U.P.			
9. Categ. d'interv. piano vigente:	Ristrutturazione							
10. Note:								

PROGETTO

11. Categ. d'intervento prevista:	R3 - Interventi di ristrutturazione edilizia							
12. Prescrizioni particolari:								
12.1 Interventi specifici ammessi:								
13. Categoria d'intervento prevista per gli spazi di pertinenza:	Inedificabilità							

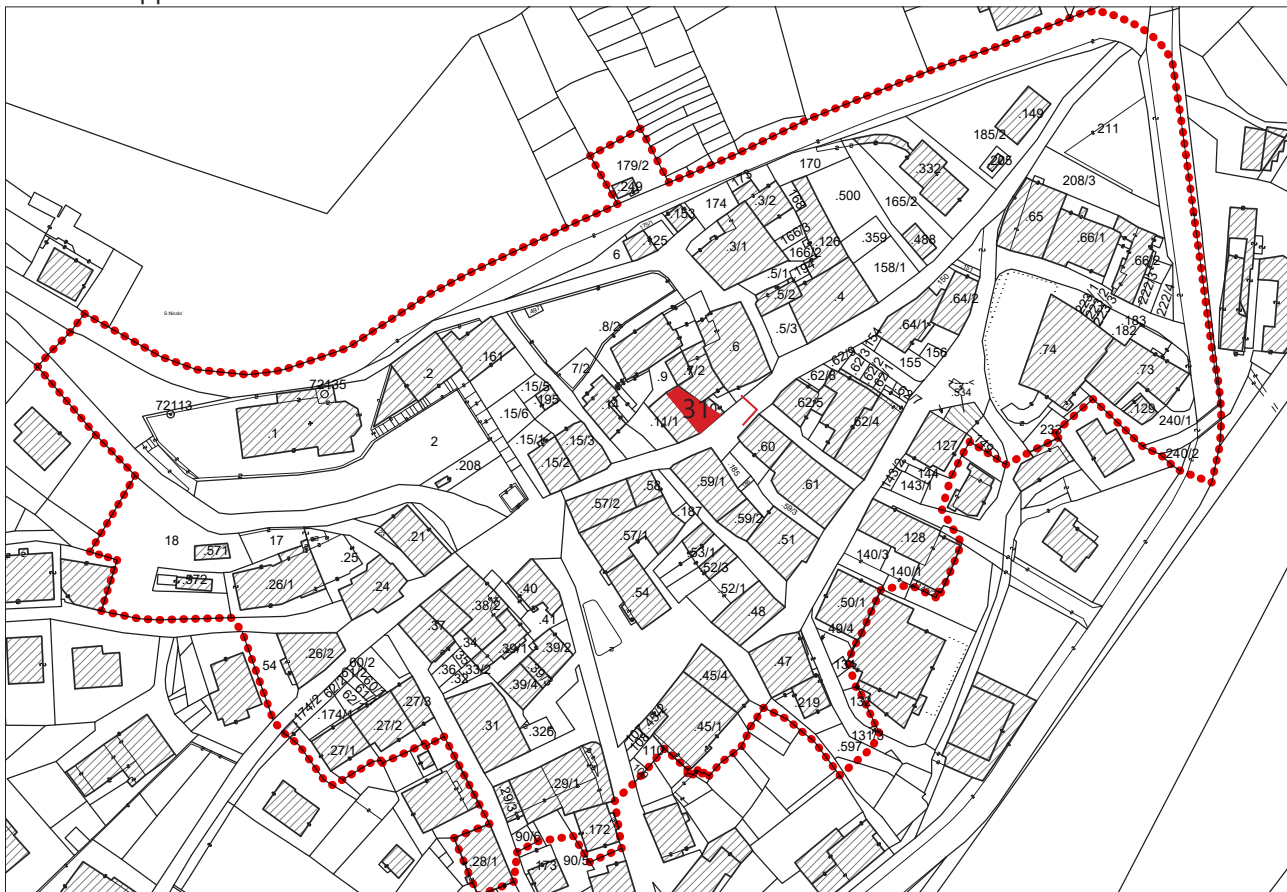
P.R.G. del Comune di Carisolo - Variante 2019

Rilevazione degli insediamenti storici

NUMERO	31	FOGLIO DI MAPPA	10
COMUNITA' DI VALLE	C8	N. DI PARTICELLA ED.	10
COMUNE AMMINISTRATIVO	CARISOLO	DATA RILIEVO	NOVEMBRE 2018
COMUNE CATASTALE	CARISOLO	RILEVATORE	
INDIRIZZO/LOCALITA'			



Estratto mappa catastale scala 1:2000



> Cono ottico

Unità edilizia

..... Perimetro centro storico

ANALISI

1. Tipologia funzionale	UNITA' EDILIZIA:		edificio residenziale:				A	X
			-p.t. ad uso comm.le - artig. utilizzato				a1	
			-p.t. ad uso comm.le - artig. non utilizzato				a2	
			edificio produttivo				B	
			edificio speciale				C	
			edificio ad uso agricolo - zootecnico				D	
			edificio rustico - baita				E	
			edificio accessorio				F	
	MANUFATTO:		elemento puntuale				G1	
		elemento lineare				G2		
1.1 Destinazione d'uso dell'unità edilizia:	conservata							X
	modificata parzialmente							
	modificata totalmente							
1.2 Stato della proprietà dell'unità edilizia:	Privata	X	Comune					
	Stato		ITEA					
	Provincia Autonoma di Trento		Enti ed Ass. religiose					
2. Epoca di costruzione:	anteriore al 1860						8	X
	tra il 1860 e il 1939						6	
	posteriore al 1939						4	
3. Tipologia architettonica storica dell'unità edilizia:	alta definizione						8	
	media definizione						6	
	bassa definizione						4	X
	nessuna definizione						0	
4. Permanenza dei caratteri formali tradizionali:	volumetrici	2		1		0	X	
	costruttivi	2		1		0	X	
	complementari	2		1		0	X	
	aspetti decorativi	2		1		0	X	
5. Degrado strutturale:	nullo							X
	medio							
	elevato							
6. Grado di utilizzo dell'unità edilizia:	utilizzato							X
	sottoutilizzato							
	in stato di abbandono							
7. Spazi di pertinenza:	Ap1							X
	Ap2							
	Ap3							
8. Vincoli legislativi:	Legge 15/2015		d.p.p. 8-61/Leg. 5/2017		Art.8 N.d.A./P.U.P.			
9. Categ. d'interv. piano vigente:	Ristrutturazione							
10. Note:								

PROGETTO

11. Categ. d'intervento prevista:	R3 - Interventi di ristrutturazione edilizia							
12. Prescrizioni particolari:								
12.1 Interventi specifici ammessi:								
13. Categoria d'intervento prevista per gli spazi di pertinenza:	Inedificabilità							

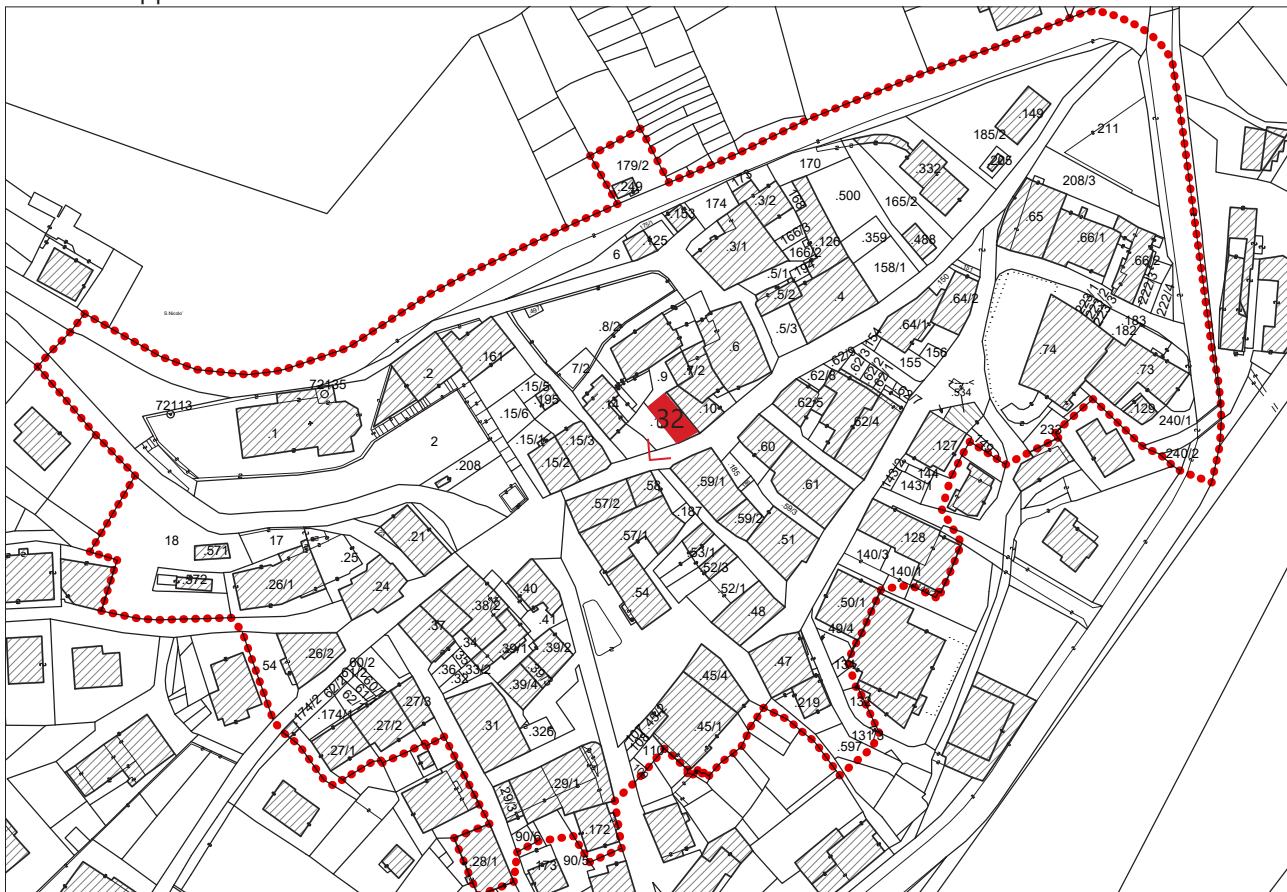
P.R.G. del Comune di Carisolo - Variante 2019

Rilevazione degli insediamenti storici

NUMERO	32	FOGLIO DI MAPPA	10
COMUNITA' DI VALLE	C8	N. DI PARTICELLA ED.	11/1
COMUNE AMMINISTRATIVO	CARISOLO	DATA RILIEVO	NOVEMBRE 2018
COMUNE CATASTALE	CARISOLO	RILEVATORE	
INDIRIZZO/LOCALITA'			



Estratto mappa catastale scala 1:2000



> Cono ottico

■ Unità edilizia

..... Perimetro centro storico

ANALISI

1. Tipologia funzionale	UNITA' EDILIZIA:		edificio residenziale:				A	X
			-p.t. ad uso comm.le - artig. utilizzato				a1	
			-p.t. ad uso comm.le - artig. non utilizzato				a2	
			edificio produttivo				B	
			edificio speciale				C	
			edificio ad uso agricolo - zootecnico				D	
			edificio rustico - baita				E	
			edificio accessorio				F	
	MANUFATTO:		elemento puntuale				G1	
		elemento lineare				G2		
1.1 Destinazione d'uso dell'unità edilizia:	conservata							X
	modificata parzialmente							
	modificata totalmente							
1.2 Stato della proprietà dell'unità edilizia:	Privata	X	Comune					
	Stato		ITEA					
	Provincia Autonoma di Trento		Enti ed Ass. religiose					
2. Epoca di costruzione:	anteriore al 1860						8	X
	tra il 1860 e il 1939						6	
	posteriore al 1939						4	
3. Tipologia architettonica storica dell'unità edilizia:	alta definizione						8	
	media definizione						6	
	bassa definizione						4	X
	nessuna definizione						0	
4. Permanenza dei caratteri formali tradizionali:	volumetrici	2		1		0	X	
	costruttivi	2		1		0	X	
	complementari	2		1		0	X	
	aspetti decorativi	2		1		0	X	
5. Degrado strutturale:	nullo							X
	medio							
	elevato							
6. Grado di utilizzo dell'unità edilizia:	utilizzato							X
	sottoutilizzato							
	in stato di abbandono							
7. Spazi di pertinenza:	Ap1							
	Ap2							X
	Ap3							
8. Vincoli legislativi:	Legge 15/2015		d.p.p. 8-61/Leg. 5/2017		Art.8 N.d.A./P.U.P.			
9. Categ. d'interv. piano vigente:	Ristrutturazione							
10. Note:	Mantenere il piano terra a terziario							

PROGETTO

11. Categ. d'intervento prevista:	R3 - Interventi di ristrutturazione edilizia							
12. Prescrizioni particolari:								
12.1 Interventi specifici ammessi:								
13. Categoria d'intervento prevista per gli spazi di pertinenza:	Inedificabilità							

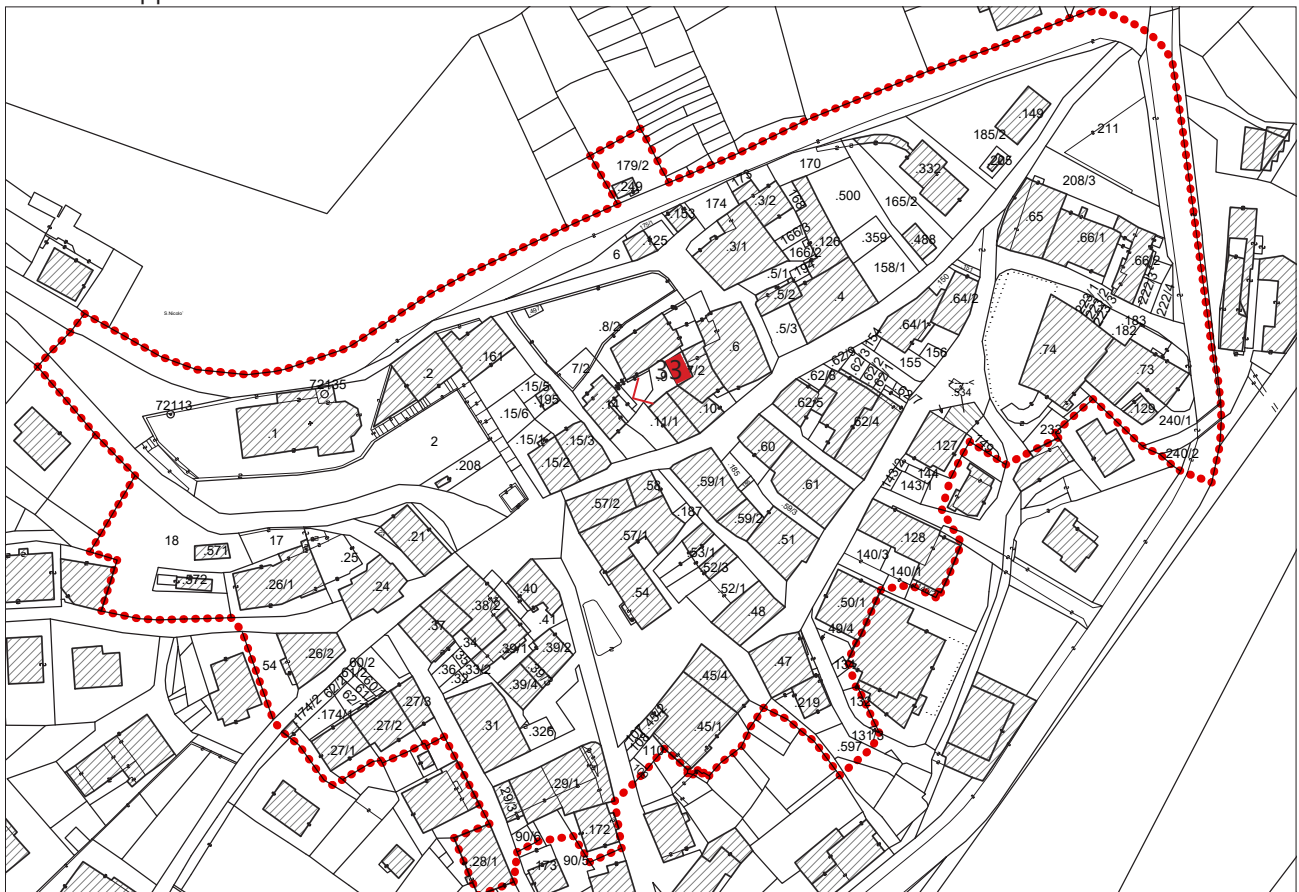
P.R.G. del Comune di Carisolo - Variante 2019

Rilevazione degli insediamenti storici

NUMERO	33	FOGLIO DI MAPPA	10
COMUNITA' DI VALLE	C8	N. DI PARTICELLA ED.	7/2
COMUNE AMMINISTRATIVO	CARISOLO	DATA RILIEVO	NOVEMBRE 2018
COMUNE CATASTALE	CARISOLO	RILEVATORE	
INDIRIZZO/LOCALITA'			



Estratto mappa catastale scala 1:2000



> Cono ottico

■ Unità edilizia

..... Perimetro centro storico

ANALISI

1. Tipologia funzionale	UNITA' EDILIZIA:		edificio residenziale:		A	X
			-p.t. ad uso comm.le - artig. utilizzato		a1	
			-p.t. ad uso comm.le - artig. non utilizzato		a2	
			edificio produttivo		B	
			edificio speciale		C	
			edificio ad uso agricolo - zootecnico		D	
			edificio rustico - baita		E	
			edificio accessorio		F	
	MANUFATTO:		elemento puntuale		G1	
		elemento lineare		G2		
1.1 Destinazione d'uso dell'unità edilizia:	conservata					X
	modificata parzialmente					
	modificata totalmente					
1.2 Stato della proprietà dell'unità edilizia:	Privata	X	Comune			
	Stato		ITEA			
	Provincia Autonoma di Trento		Enti ed Ass. religiose			
2. Epoca di costruzione:	anteriore al 1860				8	X
	tra il 1860 e il 1939				6	
	posteriore al 1939				4	
3. Tipologia architettonica storica dell'unità edilizia:	alta definizione				8	
	media definizione				6	
	bassa definizione				4	
	nessuna definizione				0	X
4. Permanenza dei caratteri formali tradizionali:	volumetrici	2		1	X	0
	costruttivi	2		1		0
	complementari	2		1		0
	aspetti decorativi	2		1		0
5. Degrado strutturale:	nullo					
	medio					X
	elevato					
6. Grado di utilizzo dell'unità edilizia:	utilizzato					
	sottoutilizzato					
	in stato di abbandono					X
7. Spazi di pertinenza:	Ap1					
	Ap2					
	Ap3					X
8. Vincoli legislativi:	Legge 15/2015		d.p.p. 8-61/Leg. 5/2017		Art.8 N.d.A./P.U.P.	
9. Categ. d'interv. piano vigente:	Ristrutturazione					
10. Note:						

PROGETTO

11. Categ. d'intervento prevista:	R3 - Interventi di ristrutturazione edilizia					
12. Prescrizioni particolari:						
12.1 Interventi specifici ammessi:						
13. Categoria d'intervento prevista per gli spazi di pertinenza:	Inedificabilità					

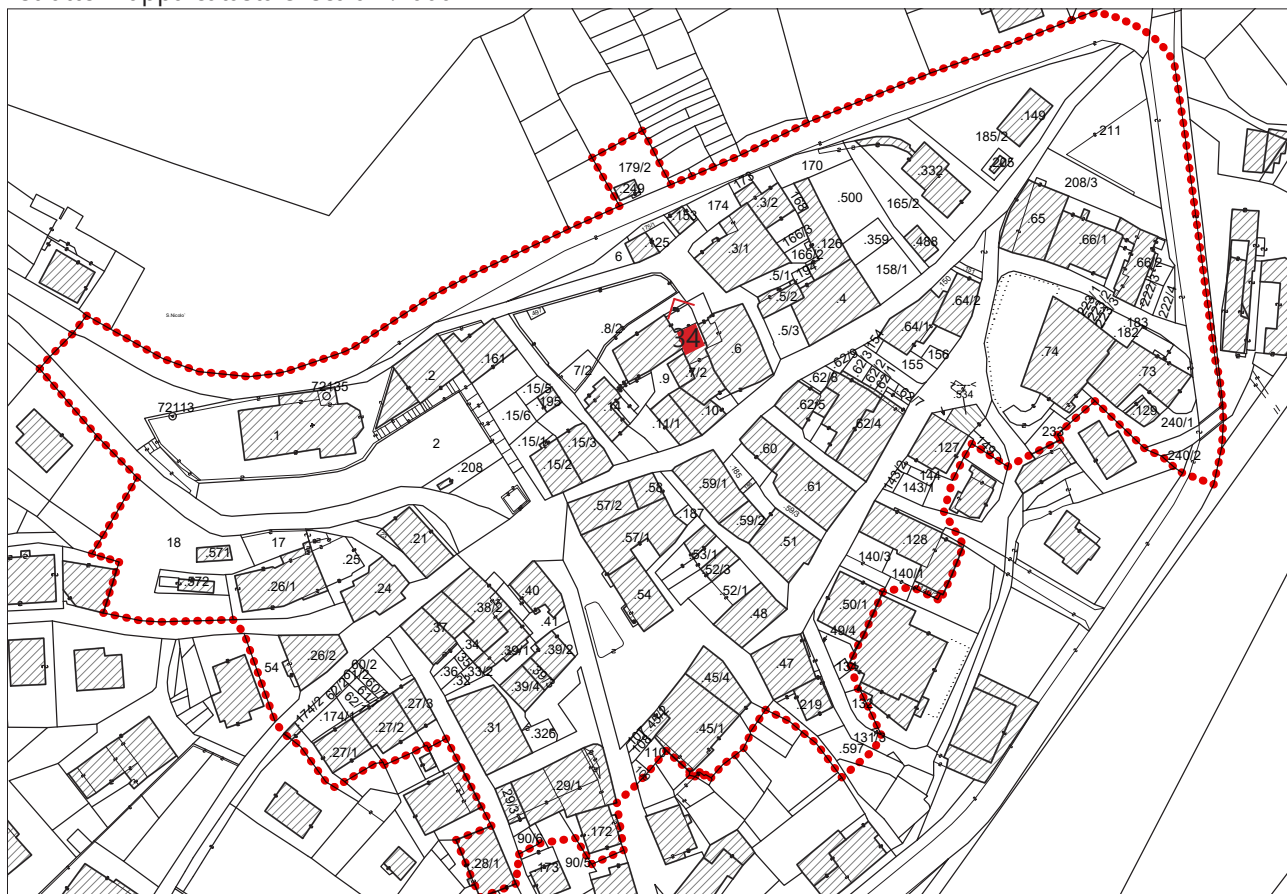
P.R.G. del Comune di Carisolo - Variante 2019

Rilevazione degli insediamenti storici

NUMERO	34	FOGLIO DI MAPPA	10
COMUNITA' DI VALLE	C8	N. DI PARTICELLA ED.	7/1
COMUNE AMMINISTRATIVO	CARISOLO	DATA RILIEVO	NOVEMBRE 2018
COMUNE CATASTALE	CARISOLO	RILEVATORE	
INDIRIZZO/LOCALITA'			



Estratto mappa catastale scala 1:2000



> Cono ottico

Unità' edilizia

Perimetro centro storico

ANALISI

1. Tipologia funzionale	UNITA' EDILIZIA:		edificio residenziale:		A	X
			-p.t. ad uso comm.le - artig. utilizzato		a1	
			-p.t. ad uso comm.le - artig. non utilizzato		a2	
			edificio produttivo		B	
			edificio speciale		C	
			edificio ad uso agricolo - zootecnico		D	
			edificio rustico - baita		E	
			edificio accessorio		F	
	MANUFATTO:		elemento puntuale		G1	
		elemento lineare		G2		
1.1 Destinazione d'uso dell'unità edilizia:	conservata					X
	modificata parzialmente					
	modificata totalmente					
1.2 Stato della proprietà dell'unità edilizia:	Privata	X	Comune			
	Stato		ITEA			
	Provincia Autonoma di Trento		Enti ed Ass. religiose			
2. Epoca di costruzione:	anteriore al 1860				8	X
	tra il 1860 e il 1939				6	
	posteriore al 1939				4	
3. Tipologia architettonica storica dell'unità edilizia:	alta definizione				8	
	media definizione				6	
	bassa definizione				4	
	nessuna definizione				0	X
4. Permanenza dei caratteri formali tradizionali:	volumetrici	2		1	X	0
	costruttivi	2		1		0
	complementari	2		1		0
	aspetti decorativi	2		1		0
5. Degrado strutturale:	nullo					X
	medio					
	elevato					
6. Grado di utilizzo dell'unità edilizia:	utilizzato					X
	sottoutilizzato					
	in stato di abbandono					
7. Spazi di pertinenza:	Ap1					
	Ap2					
	Ap3					X
8. Vincoli legislativi:	Legge 15/2015		d.p.p. 8-61/Leg. 5/2017		Art.8 N.d.A./P.U.P.	
9. Categ. d'interv. piano vigente:	Ristrutturazione					
10. Note:						

PROGETTO

11. Categ. d'intervento prevista:	R3 - Interventi di ristrutturazione edilizia					
12. Prescrizioni particolari:						
12.1 Interventi specifici ammessi:						
13. Categoria d'intervento prevista per gli spazi di pertinenza:	Inedificabilità					

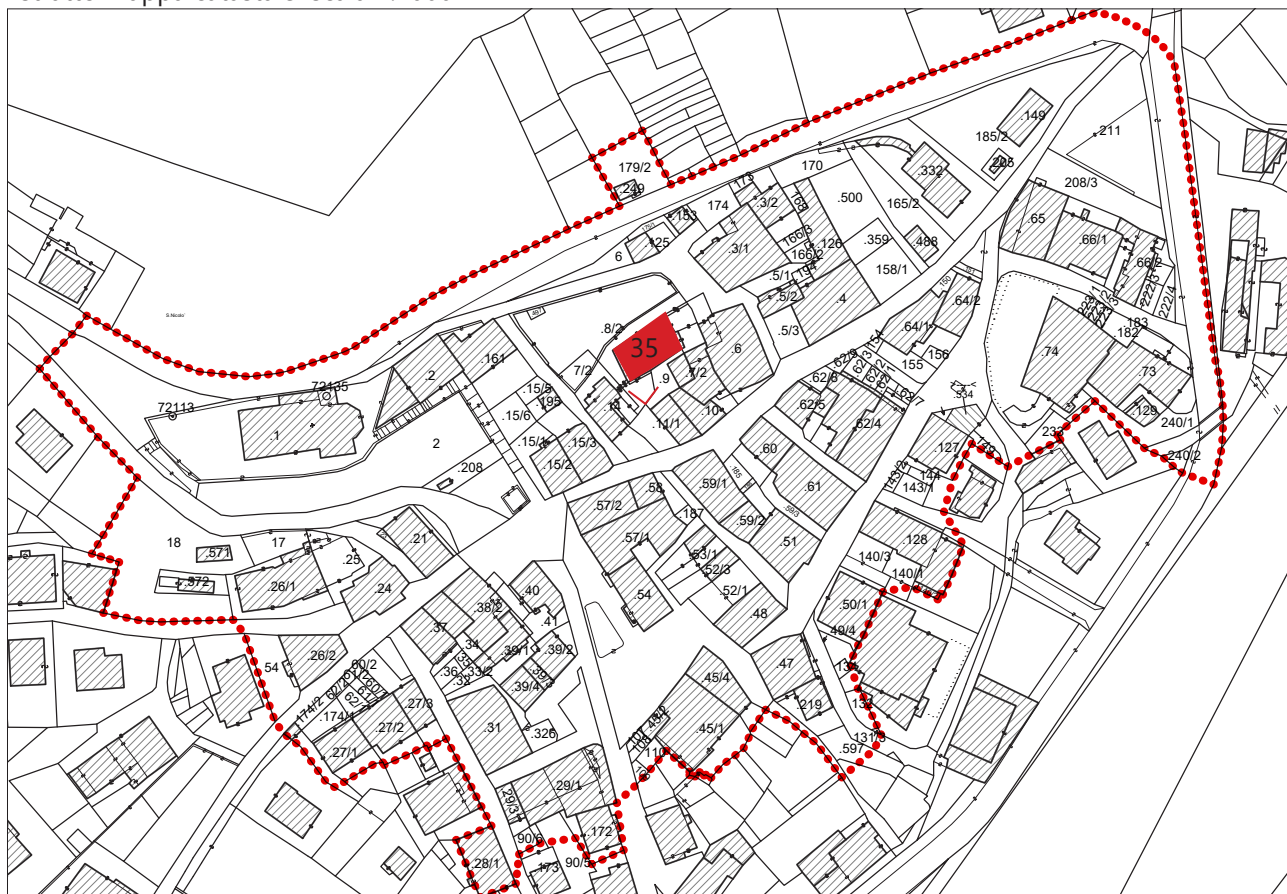
P.R.G. del Comune di Carisolo - Variante 2019

Rilevazione degli insediamenti storici

NUMERO	35	FOGLIO DI MAPPA	10
COMUNITA' DI VALLE	C8	N. DI PARTICELLA ED.	8/2
COMUNE AMMINISTRATIVO	CARISOLO	DATA RILIEVO	NOVEMBRE 2018
COMUNE CATASTALE	CARISOLO	RILEVATORE	
INDIRIZZO/LOCALITA'			



Estratto mappa catastale scala 1:2000



> Cono ottico

■ Unità' edilizia

..... Perimetro centro storico

ANALISI

1. Tipologia funzionale	UNITA' EDILIZIA:		edificio residenziale:		A	X
			-p.t. ad uso comm.le - artig. utilizzato		a1	
			-p.t. ad uso comm.le - artig. non utilizzato		a2	
			edificio produttivo		B	
			edificio speciale		C	
			edificio ad uso agricolo - zootecnico		D	
			edificio rustico - baita		E	
			edificio accessorio		F	
	MANUFATTO:		elemento puntuale		G1	
		elemento lineare		G2		
1.1 Destinazione d'uso dell'unità edilizia:	conservata					X
	modificata parzialmente					
	modificata totalmente					
1.2 Stato della proprietà dell'unità edilizia:	Privata	X	Comune			
	Stato		ITEA			
	Provincia Autonoma di Trento		Enti ed Ass. religiose			
2. Epoca di costruzione:	anteriore al 1860				8	
	tra il 1860 e il 1939				6	X
	posteriore al 1939				4	
3. Tipologia architettonica storica dell'unità edilizia:	alta definizione				8	
	media definizione				6	
	bassa definizione				4	
	nessuna definizione				0	X
4. Permanenza dei caratteri formali tradizionali:	volumetrici	2		1	0	X
	costruttivi	2		1	0	X
	complementari	2		1	0	X
	aspetti decorativi	2		1	0	X
5. Degrado strutturale:	nullo					X
	medio					
	elevato					
6. Grado di utilizzo dell'unità edilizia:	utilizzato					X
	sottoutilizzato					
	in stato di abbandono					
7. Spazi di pertinenza:	Ap1					
	Ap2					X
	Ap3					
8. Vincoli legislativi:	Legge 15/2015		d.p.p. 8-61/Leg. 5/2017		Art.8 N.d.A./P.U.P.	
9. Categ. d'interv. piano vigente:	Ristrutturazione					
10. Note:						

PROGETTO

11. Categ. d'intervento prevista:	R3 - Interventi di ristrutturazione edilizia					
12. Prescrizioni particolari:						
12.1 Interventi specifici ammessi:						
13. Categoria d'intervento prevista per gli spazi di pertinenza:	Inedificabilità					

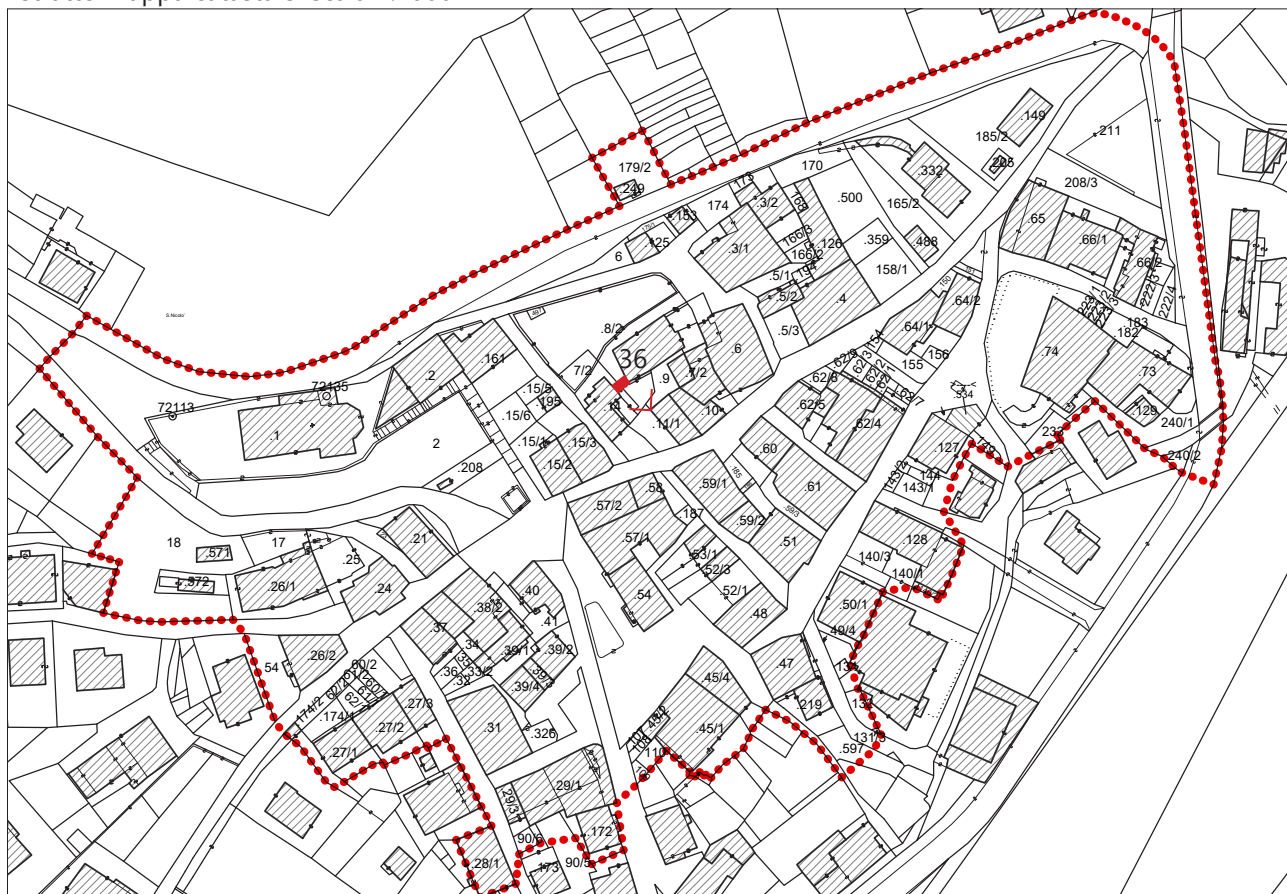
P.R.G. del Comune di Carisolo - Variante 2019

Rilevazione degli insediamenti storici

NUMERO	36	FOGLIO DI MAPPA	10
COMUNITA' DI VALLE	C8	N. DI PARTICELLA ED.	11/2
COMUNE AMMINISTRATIVO	CARISOLO	DATA RILIEVO	NOVEMBRE 2018
COMUNE CATASTALE	CARISOLO	RILEVATORE	
INDIRIZZO/LOCALITA'			



Estratto mappa catastale scala 1:2000



> Cono ottico

Unità edilizia

Perimetro centro storico

ANALISI

1. Tipologia funzionale	UNITA' EDILIZIA:	edificio residenziale:	A	X	
		-p.t. ad uso comm.le - artig. utilizzato	a1		
		-p.t. ad uso comm.le - artig. non utilizzato	a2		
		edificio produttivo	B		
		edificio speciale	C		
		edificio ad uso agricolo - zootecnico	D		
		edificio rustico - baita	E		
		edificio accessorio	F		
	MANUFATTO:	elemento puntuale	G1		
		elemento lineare	G2		
1.1 Destinazione d'uso dell'unità edilizia:	conservata			X	
	modificata parzialmente				
	modificata totalmente				
1.2 Stato della proprietà dell'unità edilizia:	Privata	X	Comune		
	Stato		ITEA		
	Provincia Autonoma di Trento		Enti ed Ass. religiose		
2. Epoca di costruzione:	anteriore al 1860		8	X	
	tra il 1860 e il 1939		6		
	posteriore al 1939		4		
3. Tipologia architettonica storica dell'unità edilizia:	alta definizione		8		
	media definizione		6		
	bassa definizione		4		
	nessuna definizione		0	X	
4. Permanenza dei caratteri formali tradizionali:	volumetrici	2	1	X	0
	costruttivi	2	1		0
	complementari	2	1		0
	aspetti decorativi	2	1		0
5. Degrado strutturale:	nullo				
	medio			X	
	elevato				
6. Grado di utilizzo dell'unità edilizia:	utilizzato			X	
	sottoutilizzato				
	in stato di abbandono				
7. Spazi di pertinenza:	Ap1				
	Ap2				
	Ap3			X	
8. Vincoli legislativi:	Legge 15/2015	d.p.p. 8-61/Leg. 5/2017	Art.8 N.d.A./P.U.P.		
9. Categ. d'interv. piano vigente:	Ristrutturazione				
10. Note:					

PROGETTO

11. Categ. d'intervento prevista:	R3 - Interventi di ristrutturazione edilizia	
12. Prescrizioni particolari:		
12.1 Interventi specifici ammessi:		
13. Categoria d'intervento prevista per gli spazi di pertinenza:	Inedificabilità	

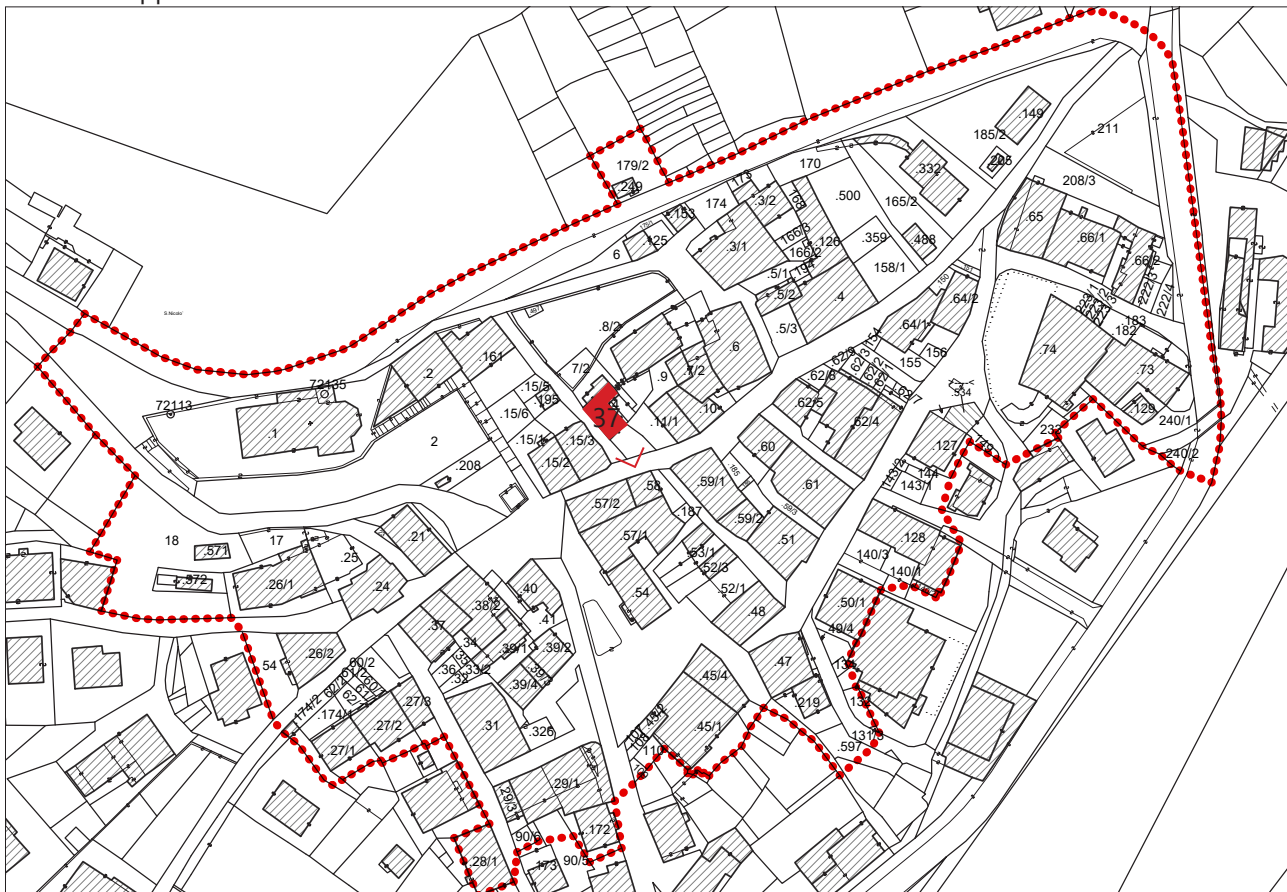
P.R.G. del Comune di Carisolo - Variante 2019

Rilevazione degli insediamenti storici

NUMERO	37	FOGLIO DI MAPPA	10
COMUNITA' DI VALLE	C8	N. DI PARTICELLA ED.	14
COMUNE AMMINISTRATIVO	CARISOLO	DATA RILIEVO	NOVEMBRE 2018
COMUNE CATASTALE	CARISOLO	RILEVATORE	
INDIRIZZO/LOCALITA'			



Estratto mappa catastale scala 1:2000



> Cono ottico

■ Unità' edilizia

..... Perimetro centro storico

ANALISI

1. Tipologia funzionale	UNITA' EDILIZIA:		edificio residenziale:		A	
			-p.t. ad uso comm.le - artig. utilizzato		a1	X
			-p.t. ad uso comm.le - artig. non utilizzato		a2	
			edificio produttivo		B	
			edificio speciale		C	
			edificio ad uso agricolo - zootecnico		D	
			edificio rustico - baita		E	
			edificio accessorio		F	
	MANUFATTO:		elemento puntuale		G1	
		elemento lineare		G2		
1.1 Destinazione d'uso dell'unità edilizia:	conservata					X
	modificata parzialmente					
	modificata totalmente					
1.2 Stato della proprietà dell'unità edilizia:	Privata	X	Comune			
	Stato		ITEA			
	Provincia Autonoma di Trento		Enti ed Ass. religiose			
2. Epoca di costruzione:	anteriore al 1860				8	X
	tra il 1860 e il 1939				6	
	posteriore al 1939				4	
3. Tipologia architettonica storica dell'unità edilizia:	alta definizione				8	
	media definizione				6	
	bassa definizione				4	
	nessuna definizione				0	X
4. Permanenza dei caratteri formali tradizionali:	volumetrici	2		1	X	0
	costruttivi	2		1		0
	complementari	2		1		0
	aspetti decorativi	2		1		0
5. Degrado strutturale:	nullo					
	medio					X
	elevato					
6. Grado di utilizzo dell'unità edilizia:	utilizzato					
	sottoutilizzato					
	in stato di abbandono					X
7. Spazi di pertinenza:	Ap1					
	Ap2					X
	Ap3					
8. Vincoli legislativi:	Legge 15/2015		d.p.p. 8-61/Leg. 5/2017		Art.8 N.d.A./P.U.P.	
9. Categ. d'interv. piano vigente:	Ristrutturazione					
10. Note:	Piano terra uso laboratorio					

PROGETTO

11. Categ. d'intervento prevista:	R3 - Interventi di ristrutturazione edilizia		
12. Prescrizioni particolari:			
12.1 Interventi specifici ammessi:			
13. Categoria d'intervento prevista per gli spazi di pertinenza:	Inedificabilità		

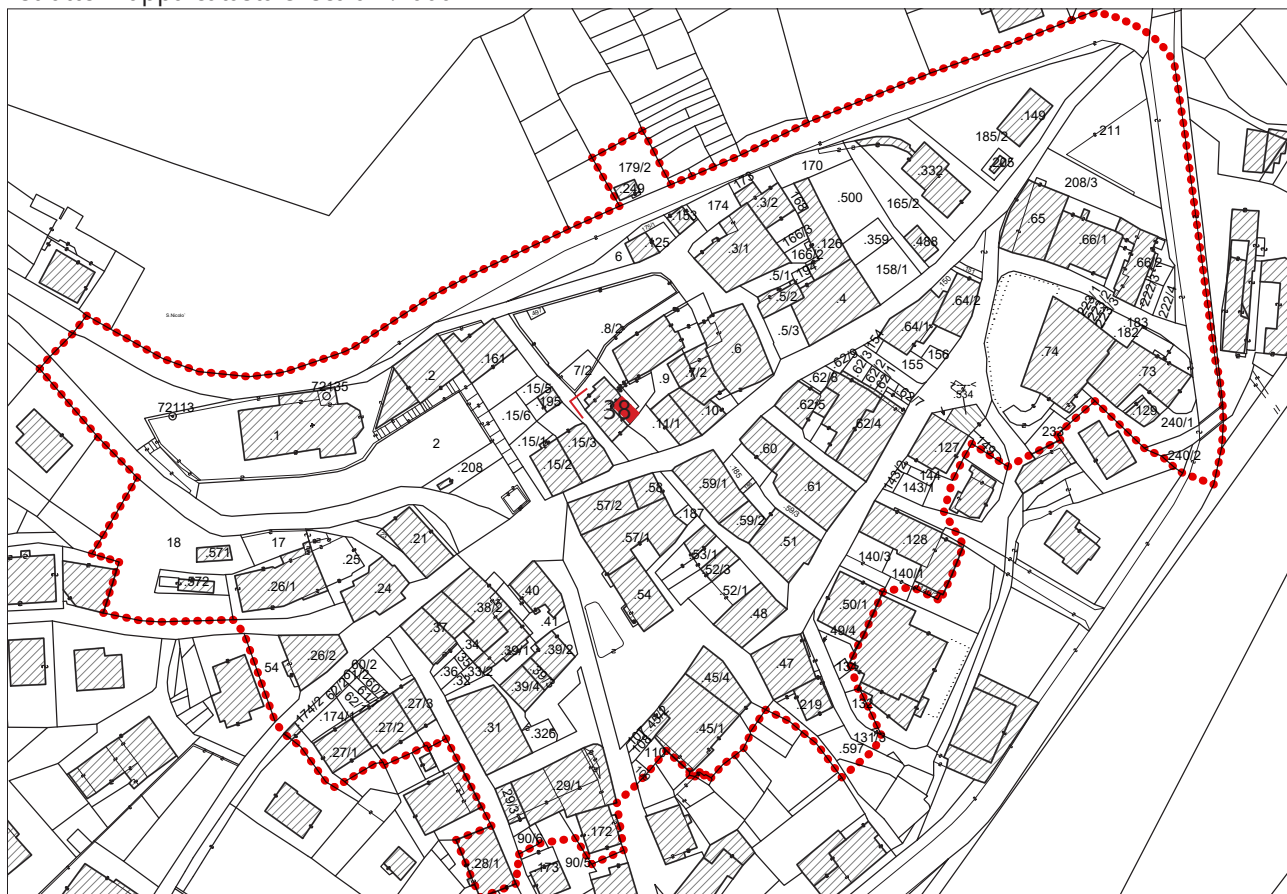
P.R.G. del Comune di Carisolo - Variante 2019

Rilevazione degli insediamenti storici

NUMERO	38	FOGLIO DI MAPPA	10
COMUNITA' DI VALLE	C8	N. DI PARTICELLA ED.	229
COMUNE AMMINISTRATIVO	CARISOLO	DATA RILIEVO	NOVEMBRE 2018
COMUNE CATASTALE	CARISOLO	RILEVATORE	
INDIRIZZO/LOCALITA'			



Estratto mappa catastale scala 1:2000



> Cono ottico

■ Unità' edilizia

..... Perimetro centro storico

ANALISI

1. Tipologia funzionale	UNITA' EDILIZIA:	edificio residenziale:	A	X		
		-p.t. ad uso comm.le - artig. utilizzato	a1			
		-p.t. ad uso comm.le - artig. non utilizzato	a2			
		edificio produttivo	B			
		edificio speciale	C			
		edificio ad uso agricolo - zootecnico	D			
		edificio rustico - baita	E			
		edificio accessorio	F			
	MANUFATTO:	elemento puntuale	G1			
		elemento lineare	G2			
1.1 Destinazione d'uso dell'unità edilizia:	conservata			X		
	modificata parzialmente					
	modificata totalmente					
1.2 Stato della proprietà dell'unità edilizia:	Privata	X	Comune			
	Stato		ITEA			
	Provincia Autonoma di Trento		Enti ed Ass. religiose			
2. Epoca di costruzione:	anteriore al 1860		8			
	tra il 1860 e il 1939		6			
	posteriore al 1939		4	X		
3. Tipologia architettonica storica dell'unità edilizia:	alta definizione		8			
	media definizione		6			
	bassa definizione		4			
	nessuna definizione		0	X		
4. Permanenza dei caratteri formali tradizionali:	volumetrici	2	1	X	0	
	costruttivi	2	1	X	0	
	complementari	2	1		0	X
	aspetti decorativi	2	1		0	X
5. Degrado strutturale:	nullo					
	medio			X		
	elevato					
6. Grado di utilizzo dell'unità edilizia:	utilizzato			X		
	sottoutilizzato					
	in stato di abbandono					
7. Spazi di pertinenza:	Ap1					
	Ap2					
	Ap3			X		
8. Vincoli legislativi:	Legge 15/2015	d.p.p. 8-61/Leg. 5/2017	Art.8 N.d.A./P.U.P.			
9. Categ. d'interv. piano vigente:	Ristrutturazione					
10. Note:						

PROGETTO

11. Categ. d'intervento prevista:	R3 - Interventi di ristrutturazione edilizia		
12. Prescrizioni particolari:			
12.1 Interventi specifici ammessi:			
13. Categoria d'intervento prevista per gli spazi di pertinenza:	Inedificabilità		

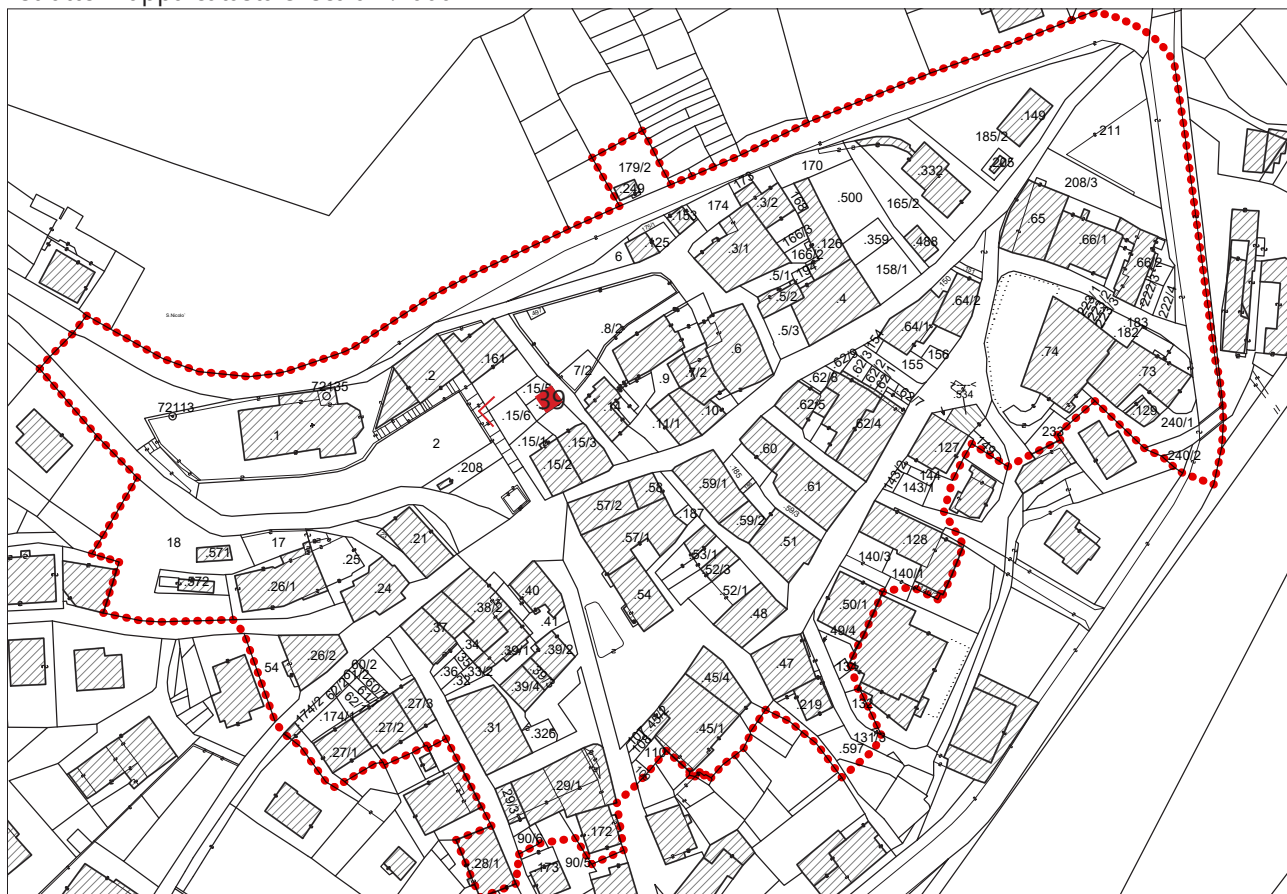
P.R.G. del Comune di Carisolo - Variante 2019

Rilevazione degli insediamenti storici

NUMERO	39	FOGLIO DI MAPPA	10
COMUNITA' DI VALLE	C8	N. DI PARTICELLA ED.	195
COMUNE AMMINISTRATIVO	CARISOLO	DATA RILIEVO	NOVEMBRE 2018
COMUNE CATASTALE	CARISOLO	RILEVATORE	
INDIRIZZO/LOCALITA'			



Estratto mappa catastale scala 1:2000



> Cono ottico

■ Unità' edilizia

..... Perimetro centro storico

ANALISI

1. Tipologia funzionale	UNITA' EDILIZIA:	edificio residenziale:	A	X	
		-p.t. ad uso comm.le - artig. utilizzato	a1		
		-p.t. ad uso comm.le - artig. non utilizzato	a2		
		edificio produttivo	B		
		edificio speciale	C		
		edificio ad uso agricolo - zootecnico	D		
		edificio rustico - baita	E		
		edificio accessorio	F		
	MANUFATTO:	elemento puntuale	G1		
		elemento lineare	G2		
1.1 Destinazione d'uso dell'unità edilizia:	conservata			X	
	modificata parzialmente				
	modificata totalmente				
1.2 Stato della proprietà dell'unità edilizia:	Privata	X	Comune		
	Stato		ITEA		
	Provincia Autonoma di Trento		Enti ed Ass. religiose		
2. Epoca di costruzione:	anteriore al 1860		8	X	
	tra il 1860 e il 1939		6		
	posteriore al 1939		4		
3. Tipologia architettonica storica dell'unità edilizia:	alta definizione		8		
	media definizione		6		
	bassa definizione		4		
	nessuna definizione		0	X	
4. Permanenza dei caratteri formali tradizionali:	volumetrici	2	1	X	0
	costruttivi	2	1		0
	complementari	2	1		0
	aspetti decorativi	2	1		0
5. Degrado strutturale:	nullo				
	medio			X	
	elevato				
6. Grado di utilizzo dell'unità edilizia:	utilizzato				
	sottoutilizzato				
	in stato di abbandono			X	
7. Spazi di pertinenza:	Ap1				
	Ap2			X	
	Ap3				
8. Vincoli legislativi:	Legge 15/2015	d.p.p. 8-61/Leg. 5/2017	Art.8 N.d.A./P.U.P.		
9. Categ. d'interv. piano vigente:	Ristrutturazione				
10. Note:					

PROGETTO

11. Categ. d'intervento prevista:	R3 - Interventi di ristrutturazione edilizia	
12. Prescrizioni particolari:		
12.1 Interventi specifici ammessi:		
13. Categoria d'intervento prevista per gli spazi di pertinenza:	Inedificabilità	

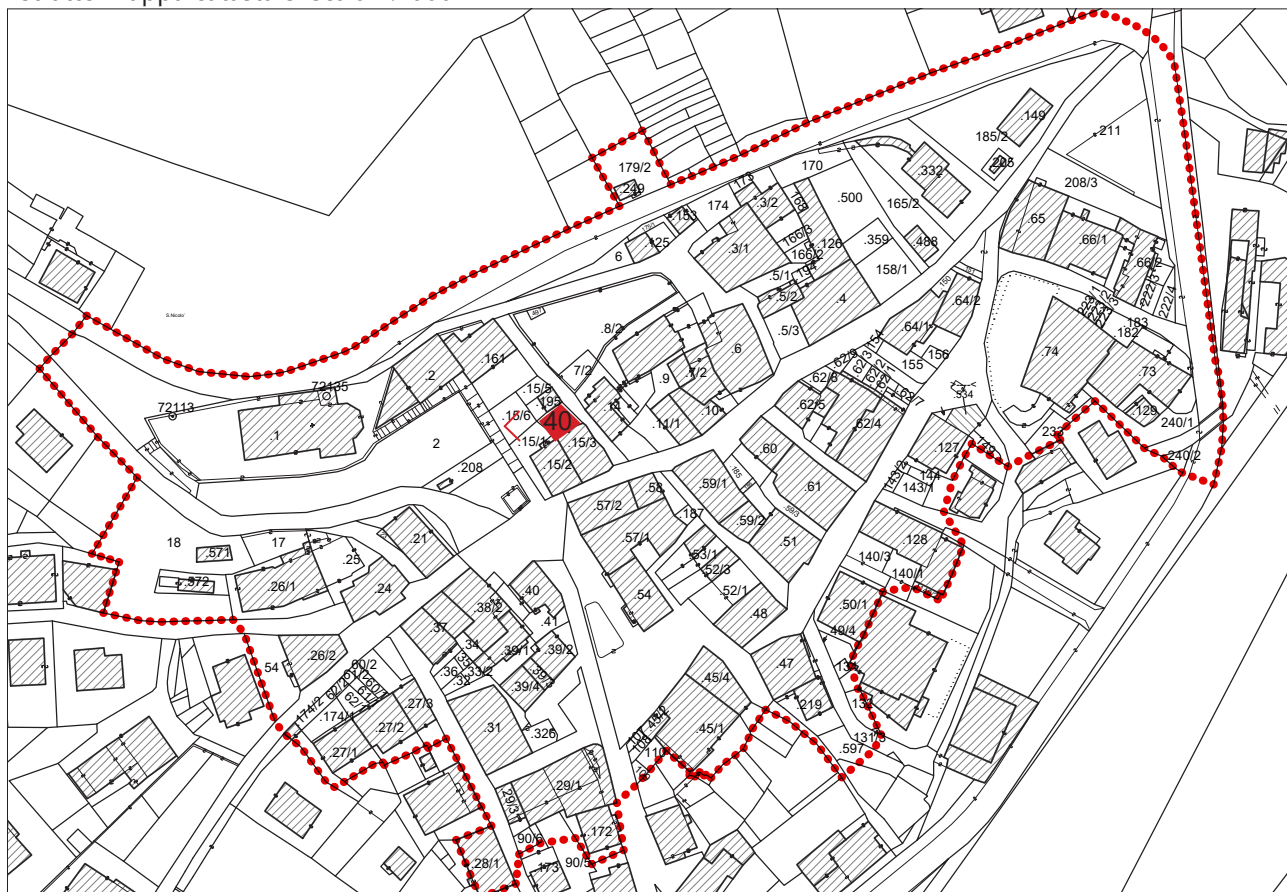
P.R.G. del Comune di Carisolo - Variante 2019

Rilevazione degli insediamenti storici

NUMERO	40	FOGLIO DI MAPPA	10
COMUNITA' DI VALLE	C8	N. DI PARTICELLA ED.	15/4
COMUNE AMMINISTRATIVO	CARISOLO	DATA RILIEVO	NOVEMBRE 2018
COMUNE CATASTALE	CARISOLO	RILEVATORE	
INDIRIZZO/LOCALITA'			



Estratto mappa catastale scala 1:2000



> Cono ottico

■ Unità' edilizia

..... Perimetro centro storico

ANALISI

1. Tipologia funzionale	UNITA' EDILIZIA:		edificio residenziale:		A	
			-p.t. ad uso comm.le - artig. utilizzato		a1	
			-p.t. ad uso comm.le - artig. non utilizzato		a2	
			edificio produttivo		B	
			edificio speciale		C	
			edificio ad uso agricolo - zootecnico		D	
			edificio rustico - baita		E	
			edificio accessorio		F	
	MANUFATTO:		elemento puntuale		G1	X
		elemento lineare		G2		
1.1 Destinazione d'uso dell'unità edilizia:	conservata					X
	modificata parzialmente					
	modificata totalmente					
1.2 Stato della proprietà dell'unità edilizia:	Privata	X	Comune			
	Stato		ITEA			
	Provincia Autonoma di Trento		Enti ed Ass. religiose			
2. Epoca di costruzione:	anteriore al 1860				8	
	tra il 1860 e il 1939				6	
	posteriore al 1939				4	X
3. Tipologia architettonica storica dell'unità edilizia:	alta definizione				8	
	media definizione				6	
	bassa definizione				4	
	nessuna definizione				0	X
4. Permanenza dei caratteri formali tradizionali:	volumetrici	2		1	X	0
	costruttivi	2		1	X	0
	complementari	2		1		0
	aspetti decorativi	2		1		0
5. Degrado strutturale:	nullo					
	medio					X
	elevato					
6. Grado di utilizzo dell'unità edilizia:	utilizzato					
	sottoutilizzato					X
	in stato di abbandono					
7. Spazi di pertinenza:	Ap1					
	Ap2					
	Ap3					X
8. Vincoli legislativi:	Legge 15/2015		d.p.p. 8-61/Leg. 5/2017		Art.8 N.d.A./P.U.P.	
9. Categ. d'interv. piano vigente:	Ristrutturazione					
10. Note:						

PROGETTO

11. Categ. d'intervento prevista:	R3 - Interventi di ristrutturazione edilizia					
12. Prescrizioni particolari:						
12.1 Interventi specifici ammessi:						
13. Categoria d'intervento prevista per gli spazi di pertinenza:	Inedificabilità					

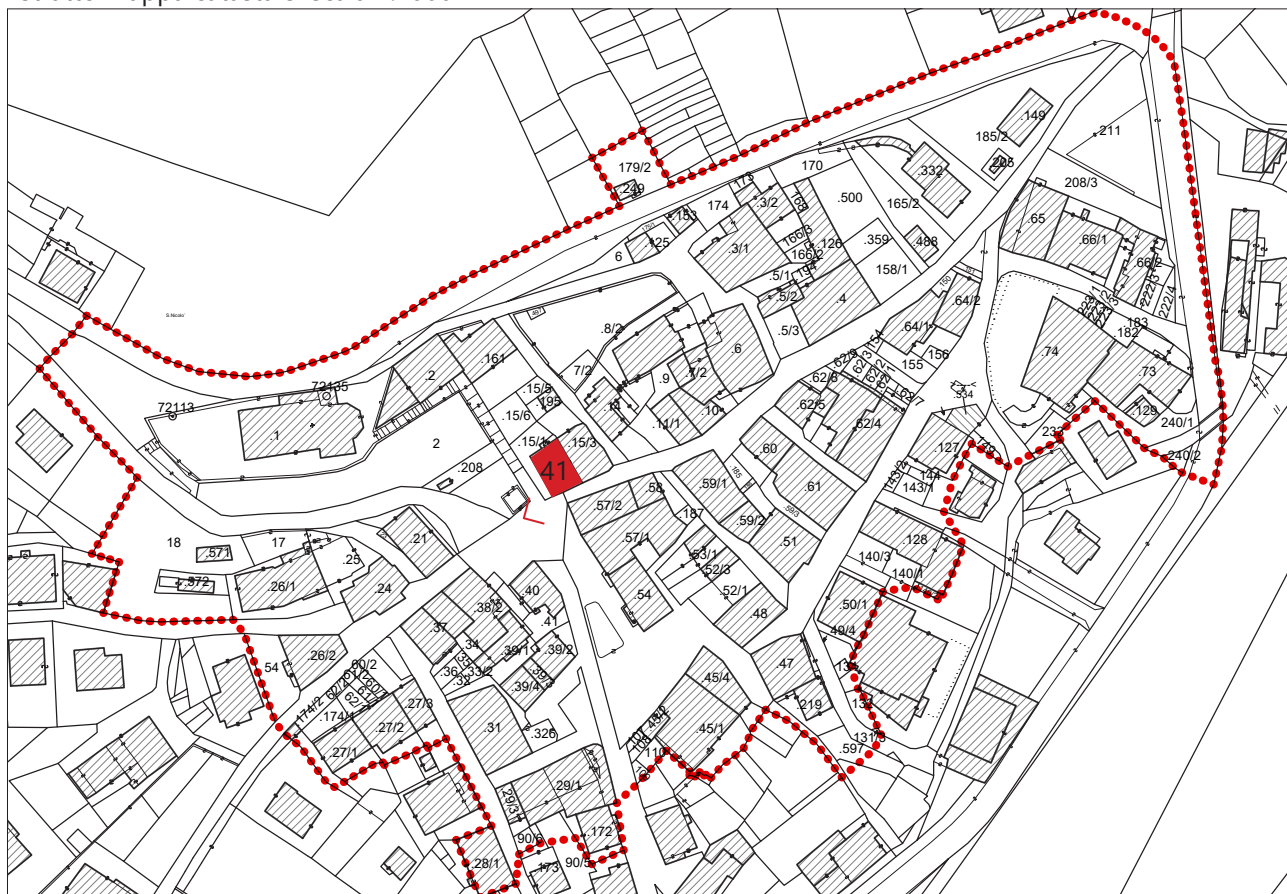
P.R.G. del Comune di Carisolo - Variante 2019

Rilevazione degli insediamenti storici

NUMERO	41	FOGLIO DI MAPPA	10
COMUNITA' DI VALLE	C8	N. DI PARTICELLA ED.	15/2
COMUNE AMMINISTRATIVO	CARISOLO	DATA RILIEVO	NOVEMBRE 2018
COMUNE CATASTALE	CARISOLO	RILEVATORE	
INDIRIZZO/LOCALITA'			



Estratto mappa catastale scala 1:2000



> Cono ottico

Unità' edilizia

Perimetro centro storico

ANALISI

1. Tipologia funzionale	UNITA' EDILIZIA:		edificio residenziale:				A	X
			-p.t. ad uso comm.le - artig. utilizzato				a1	
			-p.t. ad uso comm.le - artig. non utilizzato				a2	
			edificio produttivo				B	
			edificio speciale				C	
			edificio ad uso agricolo - zootecnico				D	
			edificio rustico - baita				E	
			edificio accessorio				F	
	MANUFATTO:		elemento puntuale				G1	
		elemento lineare				G2		
1.1 Destinazione d'uso dell'unità edilizia:	conservata							X
	modificata parzialmente							
	modificata totalmente							
1.2 Stato della proprietà dell'unità edilizia:	Privata	X	Comune					
	Stato		ITEA					
	Provincia Autonoma di Trento		Enti ed Ass. religiose					
2. Epoca di costruzione:	anteriore al 1860						8	X
	tra il 1860 e il 1939						6	
	posteriore al 1939						4	
3. Tipologia architettonica storica dell'unità edilizia:	alta definizione						8	
	media definizione						6	
	bassa definizione						4	X
	nessuna definizione						0	
4. Permanenza dei caratteri formali tradizionali:	volumetrici	2		1		0	X	
	costruttivi	2		1		0	X	
	complementari	2		1		0	X	
	aspetti decorativi	2		1		0	X	
5. Degrado strutturale:	nullo							X
	medio							
	elevato							
6. Grado di utilizzo dell'unità edilizia:	utilizzato							X
	sottoutilizzato							
	in stato di abbandono							
7. Spazi di pertinenza:	Ap1							
	Ap2							X
	Ap3							
8. Vincoli legislativi:	Legge 15/2015		d.p.p. 8-61/Leg. 5/2017		Art.8 N.d.A./P.U.P.			
9. Categ. d'interv. piano vigente:	Ristrutturazione							
10. Note:	Piano terra commerciale							

PROGETTO

11. Categ. d'intervento prevista:	R3 - Interventi di ristrutturazione edilizia							
12. Prescrizioni particolari:								
12.1 Interventi specifici ammessi:								
13. Categoria d'intervento prevista per gli spazi di pertinenza:	Inedificabilità							

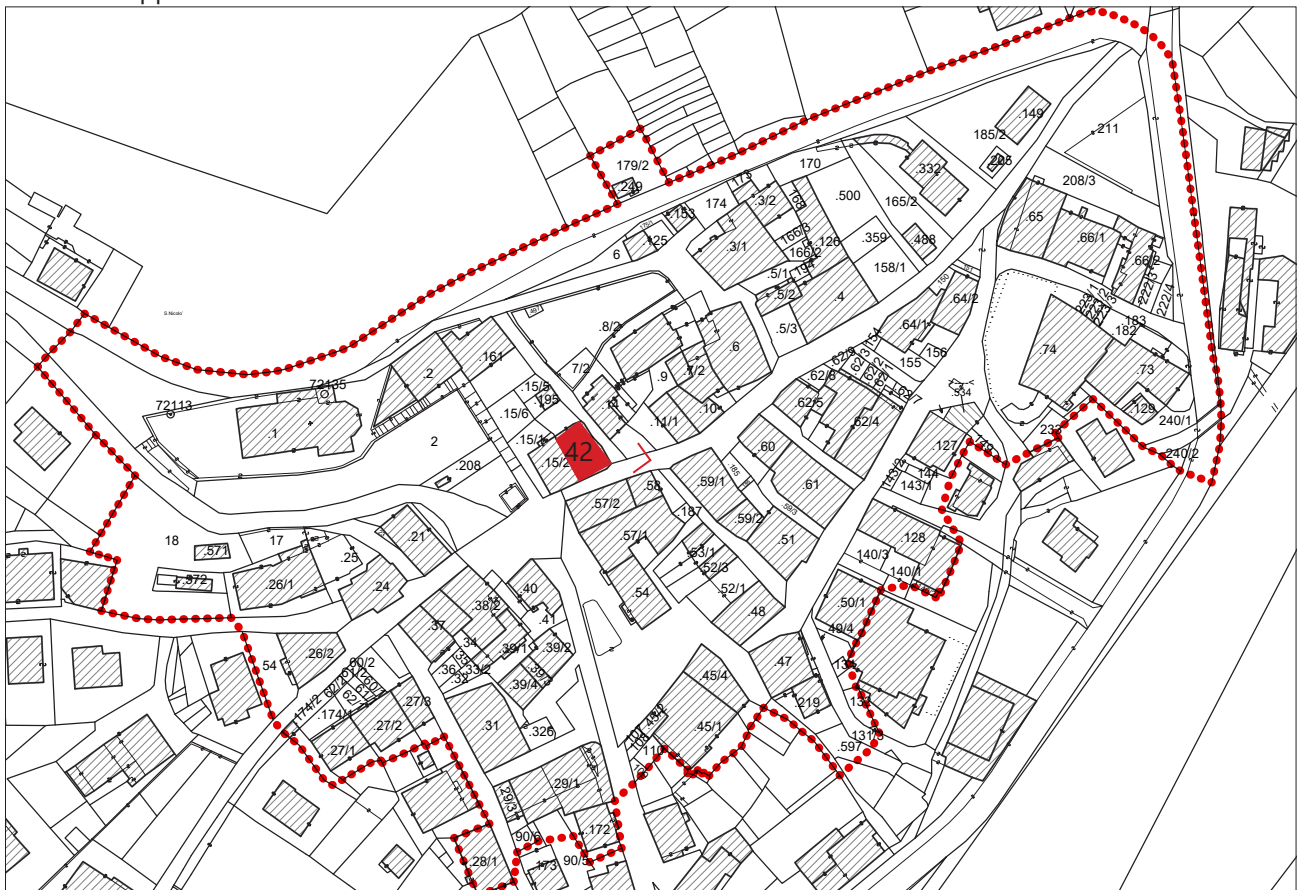
P.R.G. del Comune di Carisolo - Variante 2019

Rilevazione degli insediamenti storici

NUMERO	42	FOGLIO DI MAPPA	10
COMUNITA' DI VALLE	C8	N. DI PARTICELLA ED.	15/3
COMUNE AMMINISTRATIVO	CARISOLO	DATA RILIEVO	NOVEMBRE 2018
COMUNE CATASTALE	CARISOLO	RILEVATORE	
INDIRIZZO/LOCALITA'			



Estratto mappa catastale scala 1:2000



> Cono ottico

Unità' edilizia

Perimetro centro storico

ANALISI

1. Tipologia funzionale	UNITA' EDILIZIA:		edificio residenziale:		A	
			-p.t. ad uso comm.le - artig. utilizzato		a1	X
			-p.t. ad uso comm.le - artig. non utilizzato		a2	
			edificio produttivo		B	
			edificio speciale		C	
			edificio ad uso agricolo - zootecnico		D	
			edificio rustico - baita		E	
			edificio accessorio		F	
	MANUFATTO:		elemento puntuale		G1	
		elemento lineare		G2		
1.1 Destinazione d'uso dell'unità edilizia:	conservata					X
	modificata parzialmente					
	modificata totalmente					
1.2 Stato della proprietà dell'unità edilizia:	Privata	X	Comune			
	Stato		ITEA			
	Provincia Autonoma di Trento		Enti ed Ass. religiose			
2. Epoca di costruzione:	anteriore al 1860				8	X
	tra il 1860 e il 1939				6	
	posteriore al 1939				4	
3. Tipologia architettonica storica dell'unità edilizia:	alta definizione				8	
	media definizione				6	
	bassa definizione				4	X
	nessuna definizione				0	
4. Permanenza dei caratteri formali tradizionali:	volumetrici	2		1	X	0
	costruttivi	2		1	X	0
	complementari	2		1		0
	aspetti decorativi	2		1		0
5. Degrado strutturale:	nullo					X
	medio					
	elevato					
6. Grado di utilizzo dell'unità edilizia:	utilizzato					X
	sottoutilizzato					
	in stato di abbandono					
7. Spazi di pertinenza:	Ap1					
	Ap2					X
	Ap3					
8. Vincoli legislativi:	Legge 15/2015		d.p.p. 8-61/Leg. 5/2017		Art.8 N.d.A./P.U.P.	
9. Categ. d'interv. piano vigente:	Risanamento					
10. Note:	Piano terra commerciale					

PROGETTO

11. Categ. d'intervento prevista:	R2 - Interventi di risanamento conservativo					
12. Prescrizioni particolari:						
12.1 Interventi specifici ammessi:						
13. Categoria d'intervento prevista per gli spazi di pertinenza:	Inedificabilità					

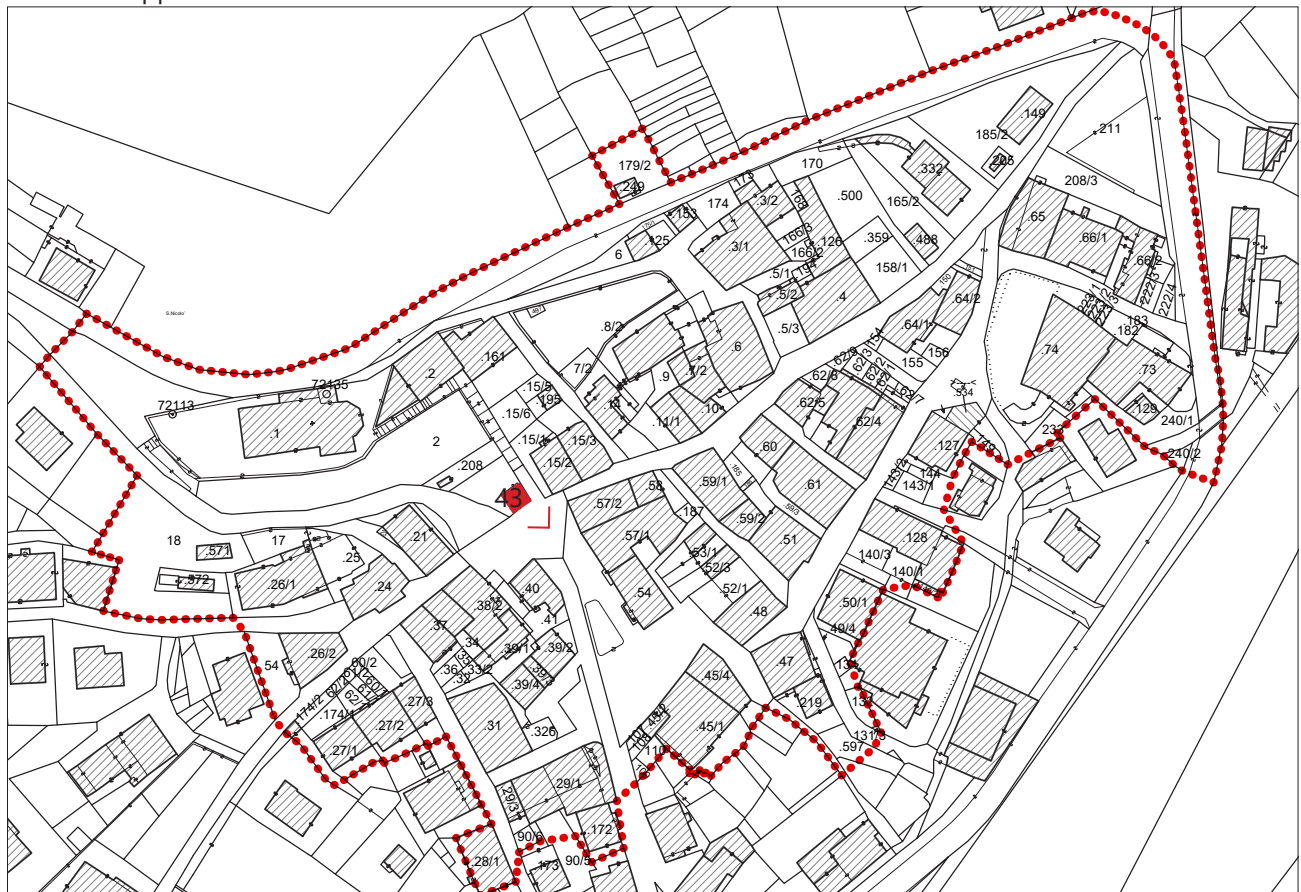
P.R.G. del Comune di Carisolo - Variante 2019

Rilevazione degli insediamenti storici

NUMERO	43	FOGLIO DI MAPPA	10
COMUNITA' DI VALLE	C8	N. DI PARTICELLA ED.	1979
COMUNE AMMINISTRATIVO	CARISOLO	DATA RILIEVO	NOVEMBRE 2018
COMUNE CATASTALE	CARISOLO	RILEVATORE	
INDIRIZZO/LOCALITA'			



Estratto mappa catastale scala 1:2000



> Cono ottico

■ Unità' edilizia

..... Perimetro centro storico

ANALISI

1. Tipologia funzionale	UNITA' EDILIZIA:		edificio residenziale:			A	
			-p.t. ad uso comm.le - artig. utilizzato			a1	
			-p.t. ad uso comm.le - artig. non utilizzato			a2	
			edificio produttivo			B	
			edificio speciale			C	
			edificio ad uso agricolo - zootecnico			D	
			edificio rustico - baita			E	
			edificio accessorio			F	
	MANUFATTO:		elemento puntuale			G1	X
		elemento lineare			G2		
1.1 Destinazione d'uso dell'unità edilizia:	conservata						X
	modificata parzialmente						
	modificata totalmente						
1.2 Stato della proprietà dell'unità edilizia:	Privata		Comune			X	
	Stato		ITEA				
	Provincia Autonoma di Trento		Enti ed Ass. religiose				
2. Epoca di costruzione:	anteriore al 1860					8	X
	tra il 1860 e il 1939					6	
	posteriore al 1939					4	
3. Tipologia architettonica storica dell'unità edilizia:	alta definizione					8	X
	media definizione					6	
	bassa definizione					4	
	nessuna definizione					0	
4. Permanenza dei caratteri formali tradizionali:	volumetrici	2	X	1		0	
	costruttivi	2		1	X	0	
	complementari	2		1	X	0	
	aspetti decorativi	2		1	X	0	
5. Degrado strutturale:	nullo						X
	medio						
	elevato						
6. Grado di utilizzo dell'unità edilizia:	utilizzato						X
	sottoutilizzato						
	in stato di abbandono						
7. Spazi di pertinenza:	Ap1						X
	Ap2						
	Ap3						
8. Vincoli legislativi:	Legge 15/2015		d.p.p. 8-61/Leg. 5/2017		Art.8 N.d.A./P.U.P.		
9. Categ. d'interv. piano vigente:	Restauro						
10. Note:							

PROGETTO

11. Categ. d'intervento prevista:	R1 - Interventi di manutenzione ordinaria e restauro						
12. Prescrizioni particolari:							
12.1 Interventi specifici ammessi:							
13. Categoria d'intervento prevista per gli spazi di pertinenza:	Inedificabilità						

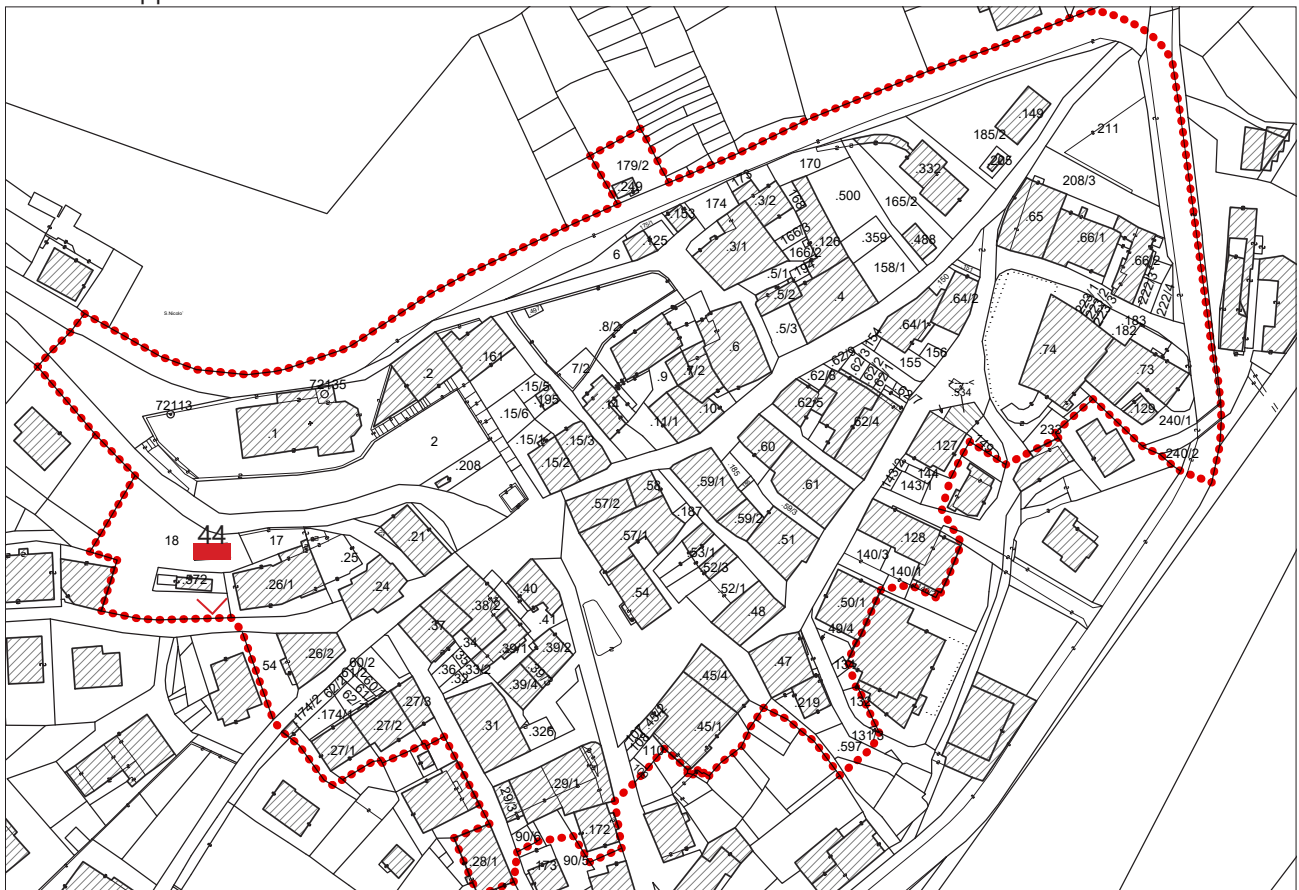
P.R.G. del Comune di Carisolo - Variante 2019

Rilevazione degli insediamenti storici

NUMERO	44	FOGLIO DI MAPPA	10
COMUNITA' DI VALLE	C8	N. DI PARTICELLA ED.	19/1
COMUNE AMMINISTRATIVO	CARISOLO	DATA RILIEVO	NOVEMBRE 2018
COMUNE CATASTALE	CARISOLO	RILEVATORE	
INDIRIZZO/LOCALITA'			



Estratto mappa catastale scala 1:2000



> Cono ottico

■ Unità' edilizia

..... Perimetro centro storico

ANALISI

1. Tipologia funzionale	UNITA' EDILIZIA:		edificio residenziale:		A	
			-p.t. ad uso comm.le - artig. utilizzato		a1	
			-p.t. ad uso comm.le - artig. non utilizzato		a2	
			edificio produttivo		B	
			edificio speciale		C	
			edificio ad uso agricolo - zootecnico		D	
			edificio rustico - baita		E	
			edificio accessorio		F	X
	MANUFATTO:		elemento puntuale		G1	
		elemento lineare		G2		
1.1 Destinazione d'uso dell'unità edilizia:	conservata					X
	modificata parzialmente					
	modificata totalmente					
1.2 Stato della proprietà dell'unità edilizia:	Privata	X	Comune			
	Stato		ITEA			
	Provincia Autonoma di Trento		Enti ed Ass. religiose			
2. Epoca di costruzione:	anteriore al 1860				8	
	tra il 1860 e il 1939				6	X
	posteriore al 1939				4	
3. Tipologia architettonica storica dell'unità edilizia:	alta definizione				8	
	media definizione				6	
	bassa definizione				4	
	nessuna definizione				0	X
4. Permanenza dei caratteri formali tradizionali:	volumetrici	2		1	X	0
	costruttivi	2		1		0
	complementari	2		1		0
	aspetti decorativi	2		1		0
5. Degrado strutturale:	nullo					X
	medio					
	elevato					
6. Grado di utilizzo dell'unità edilizia:	utilizzato					X
	sottoutilizzato					
	in stato di abbandono					
7. Spazi di pertinenza:	Ap1					
	Ap2					X
	Ap3					
8. Vincoli legislativi:	Legge 15/2015		d.p.p. 8-61/Leg. 5/2017		Art.8 N.d.A./P.U.P.	
9. Categ. d'interv. piano vigente:	Demolizione e ricostruzione					
10. Note:	Ricostruzione eseguita					

PROGETTO

11. Categ. d'intervento prevista:	R3 - Interventi di ristrutturazione edilizia					
12. Prescrizioni particolari:						
12.1 Interventi specifici ammessi:						
13. Categoria d'intervento prevista per gli spazi di pertinenza:	Inedificabilità					

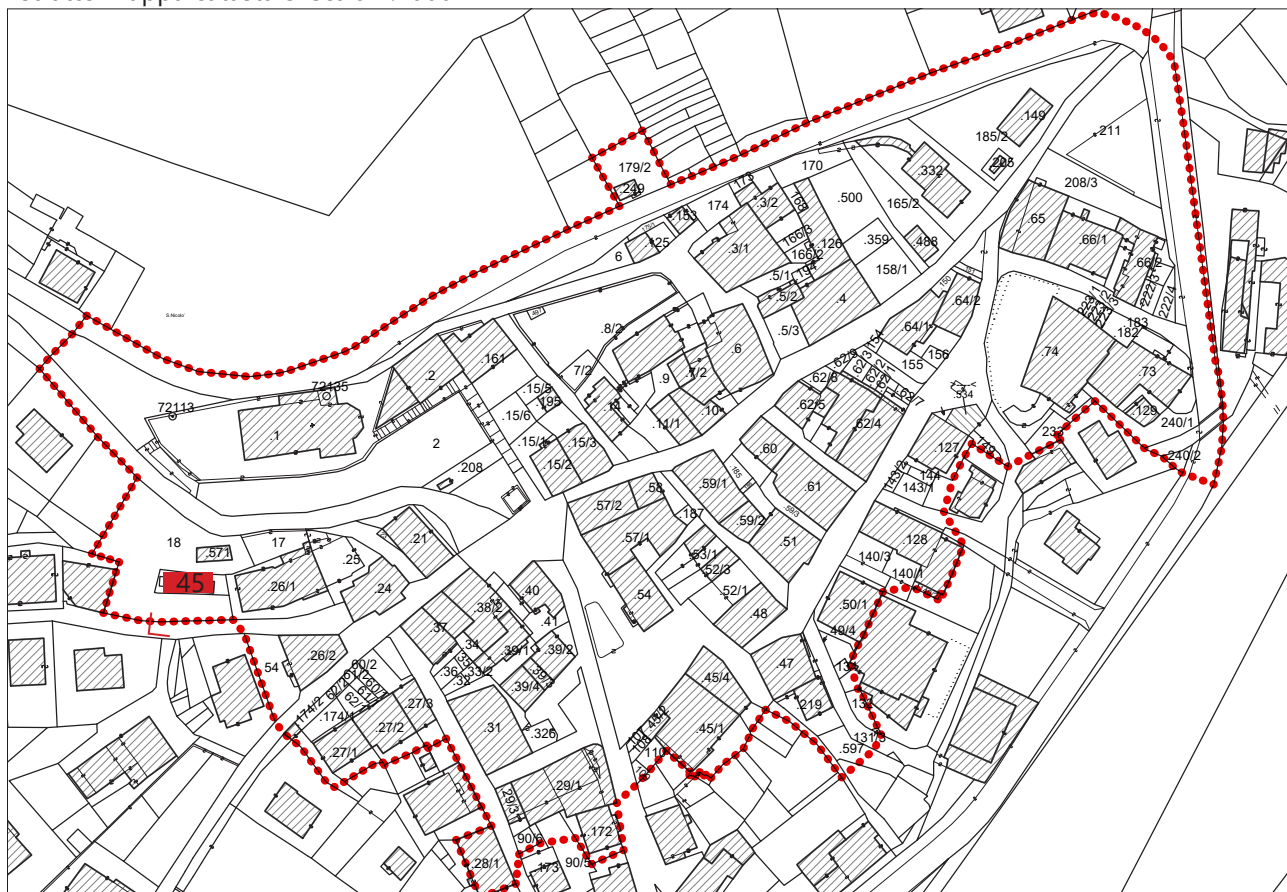
P.R.G. del Comune di Carisolo - Variante 2019

Rilevazione degli insediamenti storici

NUMERO	45	FOGLIO DI MAPPA	10
COMUNITA' DI VALLE	C8	N. DI PARTICELLA ED.	23/1
COMUNE AMMINISTRATIVO	CARISOLO	DATA RILIEVO	NOVEMBRE 2018
COMUNE CATASTALE	CARISOLO	RILEVATORE	
INDIRIZZO/LOCALITA'			



Estratto mappa catastale scala 1:2000



> Cono ottico

■ Unità' edilizia

..... Perimetro centro storico

ANALISI

1. Tipologia funzionale	UNITA' EDILIZIA:		edificio residenziale:		A	
			-p.t. ad uso comm.le - artig. utilizzato		a1	
			-p.t. ad uso comm.le - artig. non utilizzato		a2	
			edificio produttivo		B	
			edificio speciale		C	
			edificio ad uso agricolo - zootecnico		D	
			edificio rustico - baita		E	
			edificio accessorio		F	X
	MANUFATTO:		elemento puntuale		G1	
		elemento lineare		G2		
1.1 Destinazione d'uso dell'unità edilizia:	conservata					X
	modificata parzialmente					
	modificata totalmente					
1.2 Stato della proprietà dell'unità edilizia:	Privata	X	Comune			
	Stato		ITEA			
	Provincia Autonoma di Trento		Enti ed Ass. religiose			
2. Epoca di costruzione:	anteriore al 1860				8	
	tra il 1860 e il 1939				6	
	posteriore al 1939				4	X
3. Tipologia architettonica storica dell'unità edilizia:	alta definizione				8	
	media definizione				6	
	bassa definizione				4	
	nessuna definizione				0	X
4. Permanenza dei caratteri formali tradizionali:	volumetrici	2		1	X	0
	costruttivi	2		1	X	0
	complementari	2		1		0
	aspetti decorativi	2		1		0
5. Degrado strutturale:	nullo					X
	medio					
	elevato					
6. Grado di utilizzo dell'unità edilizia:	utilizzato					X
	sottoutilizzato					
	in stato di abbandono					
7. Spazi di pertinenza:	Ap1					X
	Ap2					
	Ap3					
8. Vincoli legislativi:	Legge 15/2015		d.p.p. 8-61/Leg. 5/2017		Art.8 N.d.A./P.U.P.	
9. Categ. d'interv. piano vigente:	Demolizione e ricostruzione					
10. Note:	Intervento eseguito					

PROGETTO

11. Categ. d'intervento prevista:	R3 - Interventi di ristrutturazione edilizia					
12. Prescrizioni particolari:						
12.1 Interventi specifici ammessi:						
13. Categoria d'intervento prevista per gli spazi di pertinenza:	Inedificabilità					

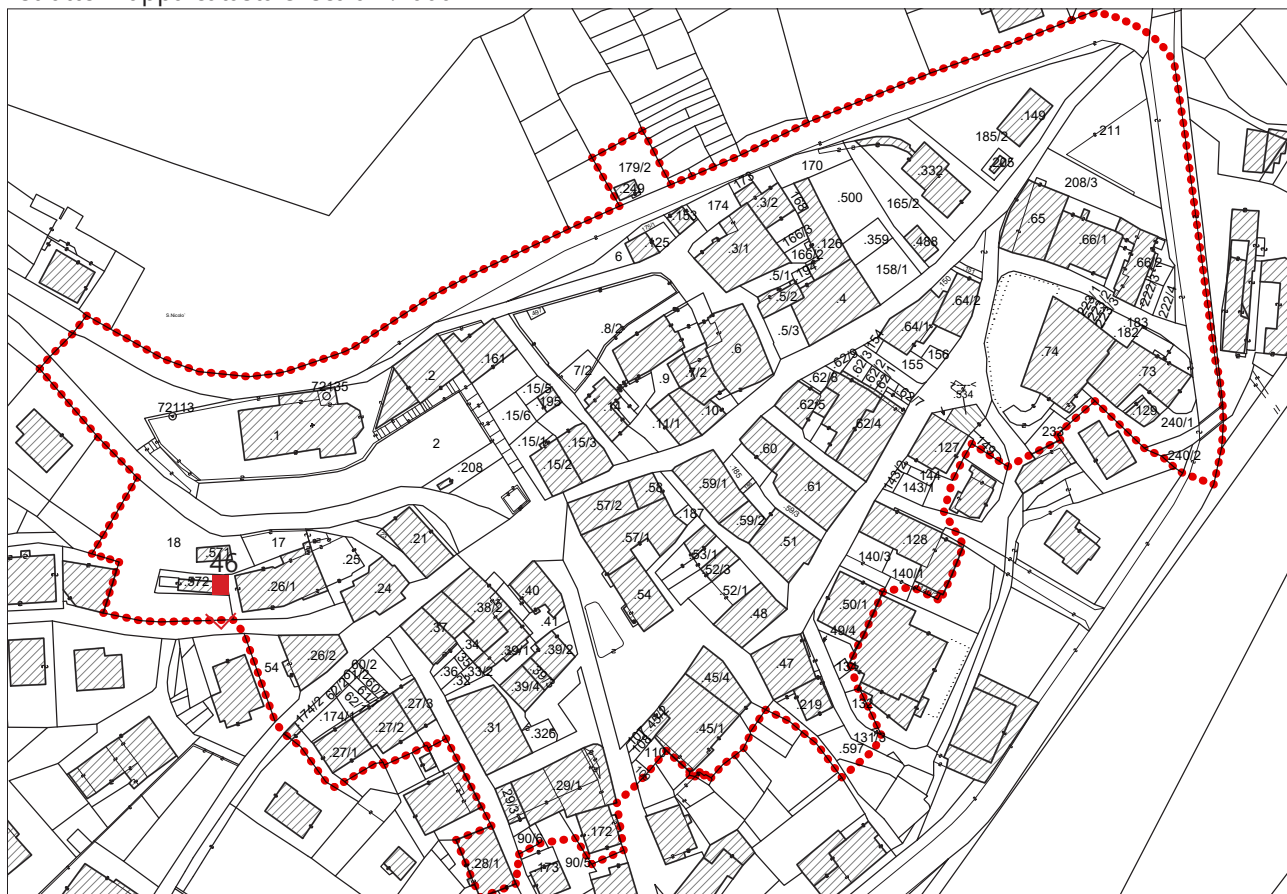
P.R.G. del Comune di Carisolo - Variante 2019

Rilevazione degli insediamenti storici

NUMERO	46	FOGLIO DI MAPPA	10
COMUNITA' DI VALLE	C8	N. DI PARTICELLA ED.	19/2
COMUNE AMMINISTRATIVO	CARISOLO	DATA RILIEVO	NOVEMBRE 2018
COMUNE CATASTALE	CARISOLO	RILEVATORE	
INDIRIZZO/LOCALITA'			



Estratto mappa catastale scala 1:2000



> Cono ottico

■ Unità' edilizia

..... Perimetro centro storico

ANALISI

1. Tipologia funzionale	UNITA' EDILIZIA:		edificio residenziale:		A	
			-p.t. ad uso comm.le - artig. utilizzato		a1	
			-p.t. ad uso comm.le - artig. non utilizzato		a2	
			edificio produttivo		B	
			edificio speciale		C	
			edificio ad uso agricolo - zootecnico		D	
			edificio rustico - baita		E	
			edificio accessorio		F	X
	MANUFATTO:		elemento puntuale		G1	
		elemento lineare		G2		
1.1 Destinazione d'uso dell'unità edilizia:	conservata					X
	modificata parzialmente					
	modificata totalmente					
1.2 Stato della proprietà dell'unità edilizia:	Privata	X	Comune			
	Stato		ITEA			
	Provincia Autonoma di Trento		Enti ed Ass. religiose			
2. Epoca di costruzione:	anteriore al 1860				8	
	tra il 1860 e il 1939				6	
	posteriore al 1939				4	X
3. Tipologia architettonica storica dell'unità edilizia:	alta definizione				8	
	media definizione				6	
	bassa definizione				4	
	nessuna definizione				0	X
4. Permanenza dei caratteri formali tradizionali:	volumetrici	2		1	0	X
	costruttivi	2		1	X	0
	complementari	2		1	0	X
	aspetti decorativi	2		1	0	X
5. Degrado strutturale:	nullo					X
	medio					
	elevato					
6. Grado di utilizzo dell'unità edilizia:	utilizzato					X
	sottoutilizzato					
	in stato di abbandono					
7. Spazi di pertinenza:	Ap1					
	Ap2					X
	Ap3					
8. Vincoli legislativi:	Legge 15/2015		d.p.p. 8-61/Leg. 5/2017		Art.8 N.d.A./P.U.P.	
9. Categ. d'interv. piano vigente:	Demolizione					
10. Note:						

PROGETTO

11. Categ. d'intervento prevista:	R6 - Interventi di demolizione					
12. Prescrizioni particolari:						
12.1 Interventi specifici ammessi:						
13. Categoria d'intervento prevista per gli spazi di pertinenza:	Inedificabilità					

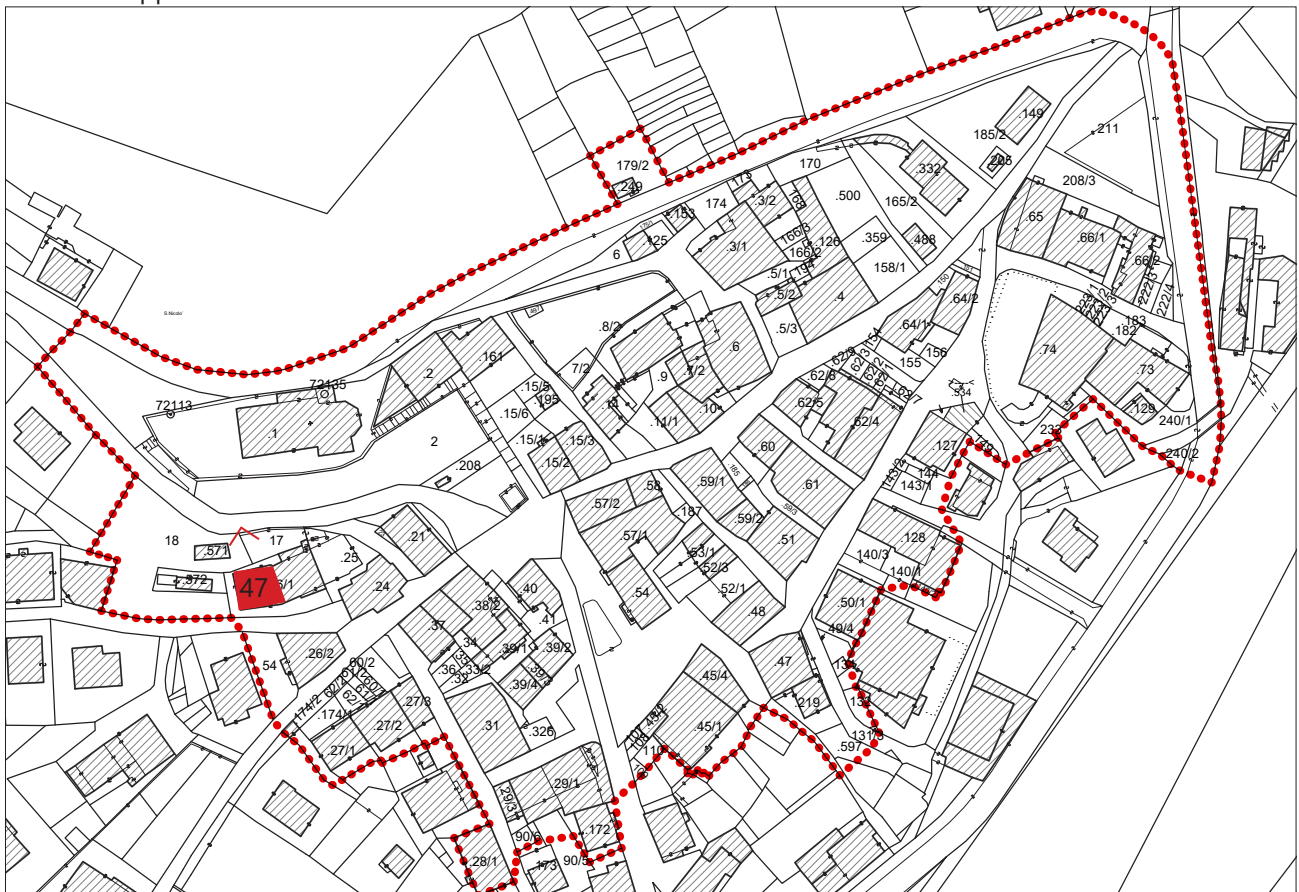
P.R.G. del Comune di Carisolo - Variante 2019

Rilevazione degli insediamenti storici

NUMERO	47	FOGLIO DI MAPPA	10
COMUNITA' DI VALLE	C8	N. DI PARTICELLA ED.	26/1
COMUNE AMMINISTRATIVO	CARISOLO	DATA RILIEVO	NOVEMBRE 2018
COMUNE CATASTALE	CARISOLO	RILEVATORE	
INDIRIZZO/LOCALITA'			



Estratto mappa catastale scala 1:2000



> Cono ottico

■ Unita' edilizia

..... Perimetro centro storico

ANALISI

1. Tipologia funzionale	UNITA' EDILIZIA:		edificio residenziale:		A	X
			-p.t. ad uso comm.le - artig. utilizzato		a1	
			-p.t. ad uso comm.le - artig. non utilizzato		a2	
			edificio produttivo		B	
			edificio speciale		C	
			edificio ad uso agricolo - zootecnico		D	
			edificio rustico - baita		E	
			edificio accessorio		F	
	MANUFATTO:		elemento puntuale		G1	
		elemento lineare		G2		
1.1 Destinazione d'uso dell'unità edilizia:	conservata					X
	modificata parzialmente					
	modificata totalmente					
1.2 Stato della proprietà dell'unità edilizia:	Privata	X	Comune			
	Stato		ITEA			
	Provincia Autonoma di Trento		Enti ed Ass. religiose			
2. Epoca di costruzione:	anteriore al 1860				8	
	tra il 1860 e il 1939				6	X
	posteriore al 1939				4	
3. Tipologia architettonica storica dell'unità edilizia:	alta definizione				8	
	media definizione				6	
	bassa definizione				4	
	nessuna definizione				0	X
4. Permanenza dei caratteri formali tradizionali:	volumetrici	2		1	0	X
	costruttivi	2		1	0	X
	complementari	2		1	0	X
	aspetti decorativi	2		1	0	X
5. Degrado strutturale:	nullo					X
	medio					
	elevato					
6. Grado di utilizzo dell'unità edilizia:	utilizzato					X
	sottoutilizzato					
	in stato di abbandono					
7. Spazi di pertinenza:	Ap1					
	Ap2					X
	Ap3					
8. Vincoli legislativi:	Legge 15/2015		d.p.p. 8-61/Leg. 5/2017		Art.8 N.d.A./P.U.P.	
9. Categ. d'interv. piano vigente:	Ristrutturazione					
10. Note:						

PROGETTO

11. Categ. d'intervento prevista:	R3 - Interventi di ristrutturazione edilizia					
12. Prescrizioni particolari:						
12.1 Interventi specifici ammessi:						
13. Categoria d'intervento prevista per gli spazi di pertinenza:	Inedificabilità					

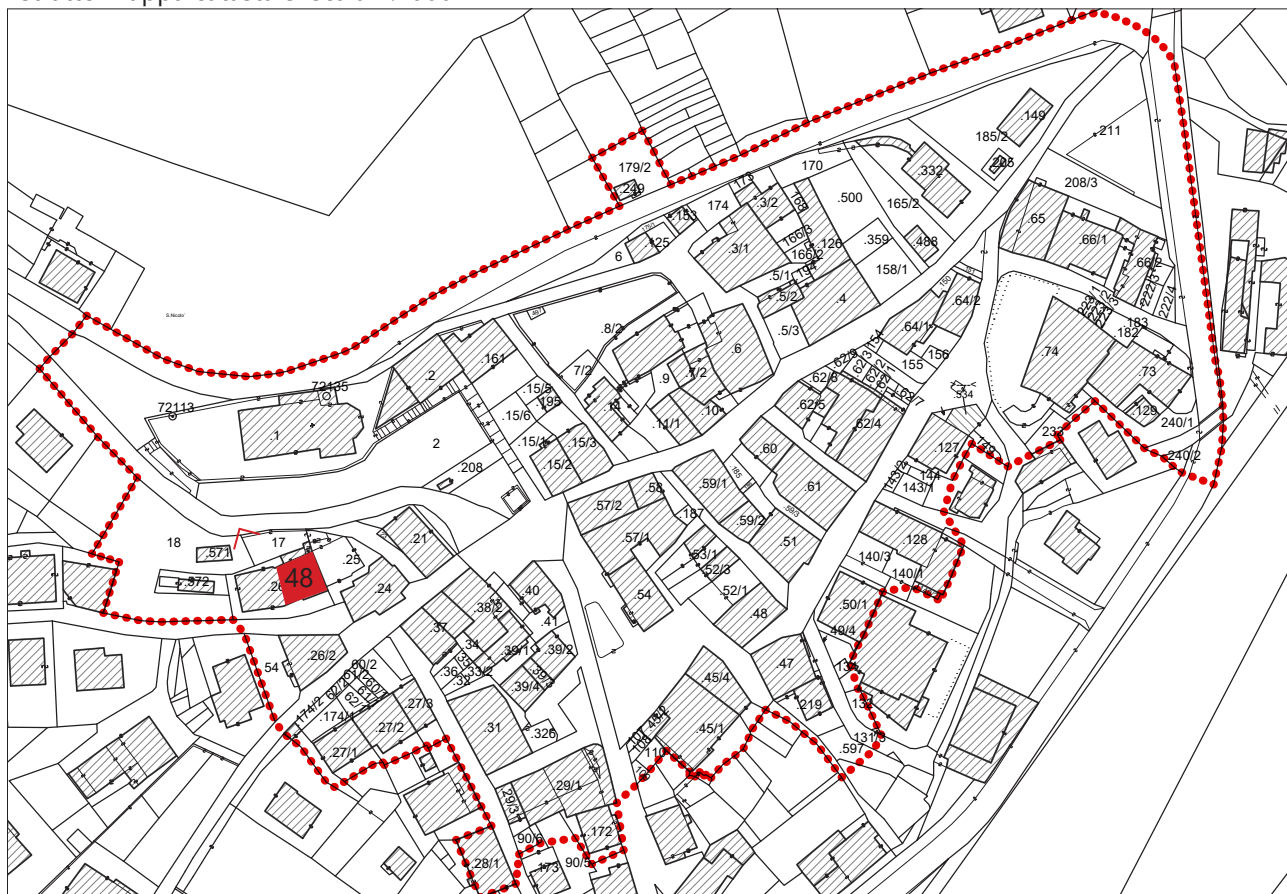
P.R.G. del Comune di Carisolo - Variante 2019

Rilevazione degli insediamenti storici

NUMERO	48	FOGLIO DI MAPPA	10
COMUNITA' DI VALLE	C8	N. DI PARTICELLA ED.	26/1
COMUNE AMMINISTRATIVO	CARISOLO	DATA RILIEVO	NOVEMBRE 2018
COMUNE CATASTALE	CARISOLO	RILEVATORE	
INDIRIZZO/LOCALITA'			



Estratto mappa catastale scala 1:2000



> Cono ottico

■ Unità' edilizia

..... Perimetro centro storico

ANALISI

1. Tipologia funzionale	UNITA' EDILIZIA:		edificio residenziale:		A	X
			-p.t. ad uso comm.le - artig. utilizzato		a1	
			-p.t. ad uso comm.le - artig. non utilizzato		a2	
			edificio produttivo		B	
			edificio speciale		C	
			edificio ad uso agricolo - zootecnico		D	
			edificio rustico - baita		E	
			edificio accessorio		F	
	MANUFATTO:		elemento puntuale		G1	
		elemento lineare		G2		
1.1 Destinazione d'uso dell'unità edilizia:	conservata					X
	modificata parzialmente					
	modificata totalmente					
1.2 Stato della proprietà dell'unità edilizia:	Privata	X	Comune			
	Stato		ITEA			
	Provincia Autonoma di Trento		Enti ed Ass. religiose			
2. Epoca di costruzione:	anteriore al 1860				8	X
	tra il 1860 e il 1939				6	
	posteriore al 1939				4	
3. Tipologia architettonica storica dell'unità edilizia:	alta definizione				8	
	media definizione				6	
	bassa definizione				4	X
	nessuna definizione				0	
4. Permanenza dei caratteri formali tradizionali:	volumetrici	2		1	X	0
	costruttivi	2		1		0
	complementari	2		1		0
	aspetti decorativi	2		1		0
5. Degrado strutturale:	nullo					X
	medio					
	elevato					
6. Grado di utilizzo dell'unità edilizia:	utilizzato					X
	sottoutilizzato					
	in stato di abbandono					
7. Spazi di pertinenza:	Ap1					
	Ap2					X
	Ap3					
8. Vincoli legislativi:	Legge 15/2015		d.p.p. 8-61/Leg. 5/2017		Art.8 N.d.A./P.U.P.	
9. Categ. d'interv. piano vigente:	Ristrutturazione					
10. Note:						

PROGETTO

11. Categ. d'intervento prevista:	R3 - Interventi di ristrutturazione edilizia					
12. Prescrizioni particolari:						
12.1 Interventi specifici ammessi:						
13. Categoria d'intervento prevista per gli spazi di pertinenza:	Inedificabilità					

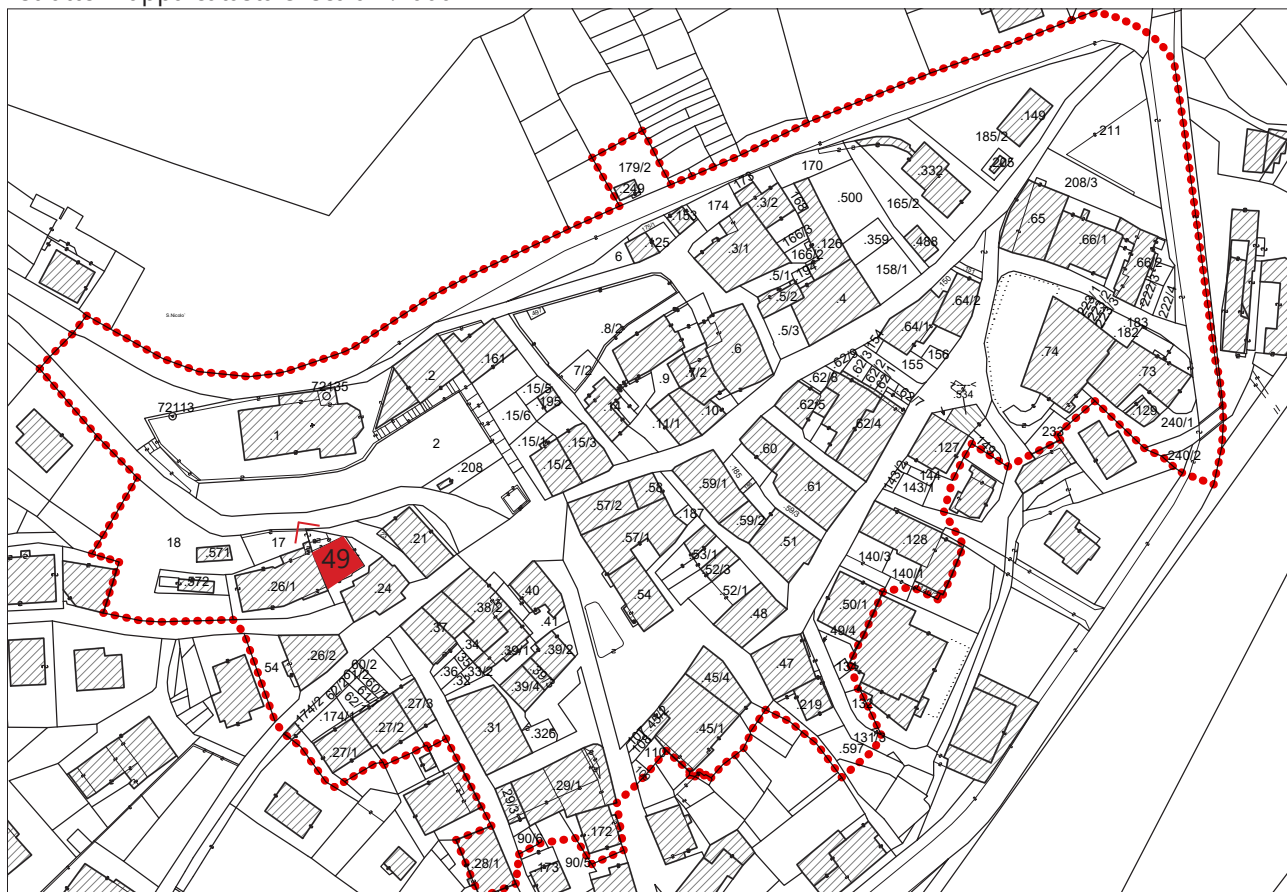
P.R.G. del Comune di Carisolo - Variante 2019

Rilevazione degli insediamenti storici

NUMERO	49	FOGLIO DI MAPPA	10
COMUNITA' DI VALLE	C8	N. DI PARTICELLA ED.	25
COMUNE AMMINISTRATIVO	CARISOLO	DATA RILIEVO	NOVEMBRE 2018
COMUNE CATASTALE	CARISOLO	RILEVATORE	
INDIRIZZO/LOCALITA'			



Estratto mappa catastale scala 1:2000



> Cono ottico

■ Unità' edilizia

..... Perimetro centro storico

ANALISI

1. Tipologia funzionale	UNITA' EDILIZIA:		edificio residenziale:		A	X
			-p.t. ad uso comm.le - artig. utilizzato		a1	
			-p.t. ad uso comm.le - artig. non utilizzato		a2	
			edificio produttivo		B	
			edificio speciale		C	
			edificio ad uso agricolo - zootecnico		D	
			edificio rustico - baita		E	
			edificio accessorio		F	
	MANUFATTO:		elemento puntuale		G1	
		elemento lineare		G2		
1.1 Destinazione d'uso dell'unità edilizia:	conservata					X
	modificata parzialmente					
	modificata totalmente					
1.2 Stato della proprietà dell'unità edilizia:	Privata	X	Comune			
	Stato		ITEA			
	Provincia Autonoma di Trento		Enti ed Ass. religiose			
2. Epoca di costruzione:	anteriore al 1860				8	X
	tra il 1860 e il 1939				6	
	posteriore al 1939				4	
3. Tipologia architettonica storica dell'unità edilizia:	alta definizione				8	
	media definizione				6	
	bassa definizione				4	X
	nessuna definizione				0	
4. Permanenza dei caratteri formali tradizionali:	volumetrici	2		1	X	0
	costruttivi	2		1		0
	complementari	2		1		0
	aspetti decorativi	2		1		0
5. Degrado strutturale:	nullo					X
	medio					
	elevato					
6. Grado di utilizzo dell'unità edilizia:	utilizzato					X
	sottoutilizzato					
	in stato di abbandono					
7. Spazi di pertinenza:	Ap1					
	Ap2					X
	Ap3					
8. Vincoli legislativi:	Legge 15/2015		d.p.p. 8-61/Leg. 5/2017		Art.8 N.d.A./P.U.P.	
9. Categ. d'interv. piano vigente:	Ristrutturazione					
10. Note:						

PROGETTO

11. Categ. d'intervento prevista:	R3 - Interventi di ristrutturazione edilizia					
12. Prescrizioni particolari:						
12.1 Interventi specifici ammessi:						
13. Categoria d'intervento prevista per gli spazi di pertinenza:	Inedificabilità					

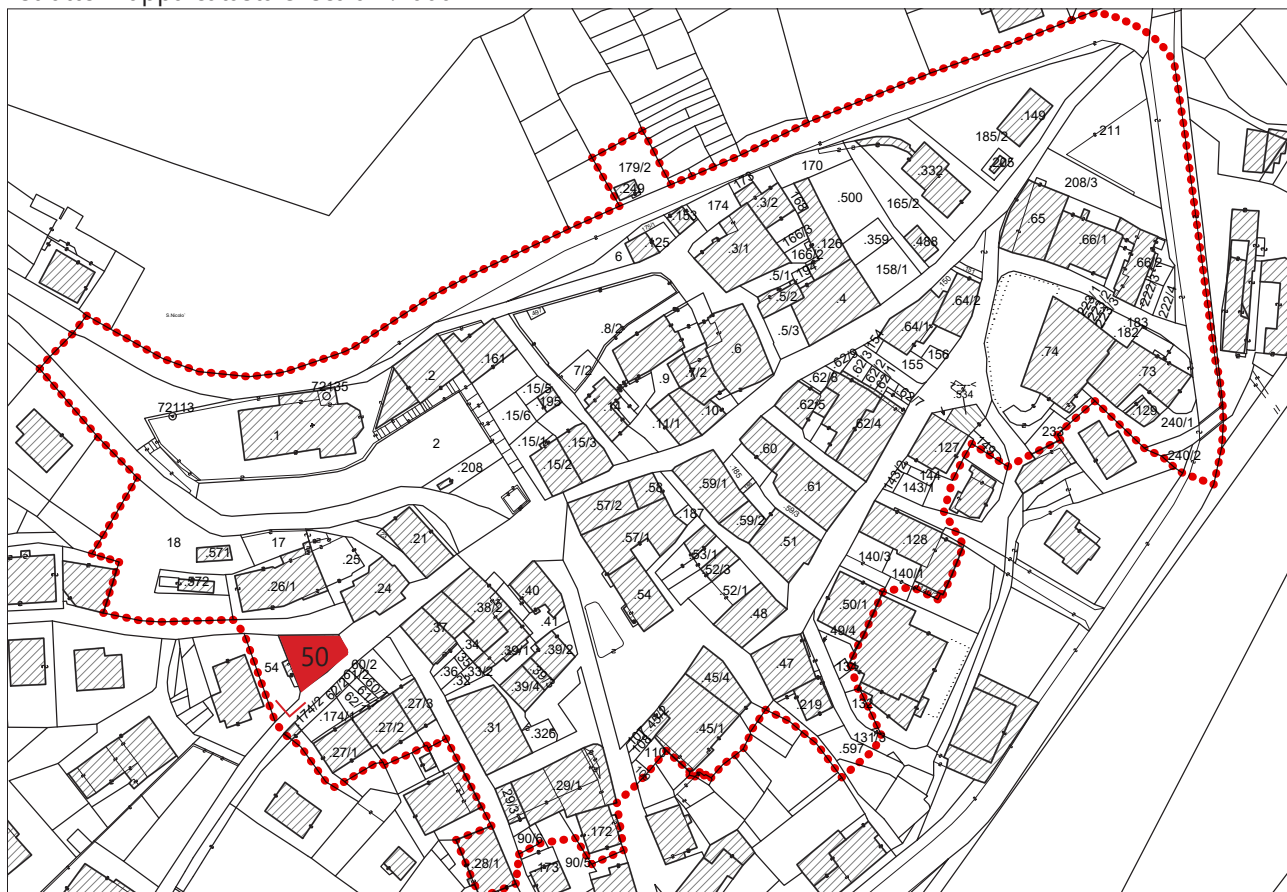
P.R.G. del Comune di Carisolo - Variante 2019

Rilevazione degli insediamenti storici

NUMERO	50	FOGLIO DI MAPPA	10
COMUNITA' DI VALLE	C8	N. DI PARTICELLA ED.	26/2
COMUNE AMMINISTRATIVO	CARISOLO	DATA RILIEVO	NOVEMBRE 2018
COMUNE CATASTALE	CARISOLO	RILEVATORE	
INDIRIZZO/LOCALITA'			



Estratto mappa catastale scala 1:2000



> Cono ottico

■ Unità' edilizia

..... Perimetro centro storico

ANALISI

1. Tipologia funzionale	UNITA' EDILIZIA:		edificio residenziale:				A	X
			-p.t. ad uso comm.le - artig. utilizzato				a1	
			-p.t. ad uso comm.le - artig. non utilizzato				a2	
			edificio produttivo				B	
			edificio speciale				C	
			edificio ad uso agricolo - zootecnico				D	
			edificio rustico - baita				E	
			edificio accessorio				F	
	MANUFATTO:		elemento puntuale				G1	
		elemento lineare				G2		
1.1 Destinazione d'uso dell'unità edilizia:	conservata							X
	modificata parzialmente							
	modificata totalmente							
1.2 Stato della proprietà dell'unità edilizia:	Privata	X	Comune					
	Stato		ITEA					
	Provincia Autonoma di Trento		Enti ed Ass. religiose					
2. Epoca di costruzione:	anteriore al 1860						8	
	tra il 1860 e il 1939						6	X
	posteriore al 1939						4	
3. Tipologia architettonica storica dell'unità edilizia:	alta definizione						8	
	media definizione						6	
	bassa definizione						4	X
	nessuna definizione						0	
4. Permanenza dei caratteri formali tradizionali:	volumetrici	2		1	X	0		
	costruttivi	2		1		0	X	
	complementari	2		1		0	X	
	aspetti decorativi	2		1		0	X	
5. Degrado strutturale:	nullo							X
	medio							
	elevato							
6. Grado di utilizzo dell'unità edilizia:	utilizzato							X
	sottoutilizzato							
	in stato di abbandono							
7. Spazi di pertinenza:	Ap1							
	Ap2							X
	Ap3							
8. Vincoli legislativi:	Legge 15/2015		d.p.p. 8-61/Leg. 5/2017		Art.8 N.d.A./P.U.P.			
9. Categ. d'interv. piano vigente:	Ristrutturazione							
10. Note:								

PROGETTO

11. Categ. d'intervento prevista:	R3 - Interventi di ristrutturazione edilizia							
12. Prescrizioni particolari:								
12.1 Interventi specifici ammessi:								
13. Categoria d'intervento prevista per gli spazi di pertinenza:	Inedificabilità							

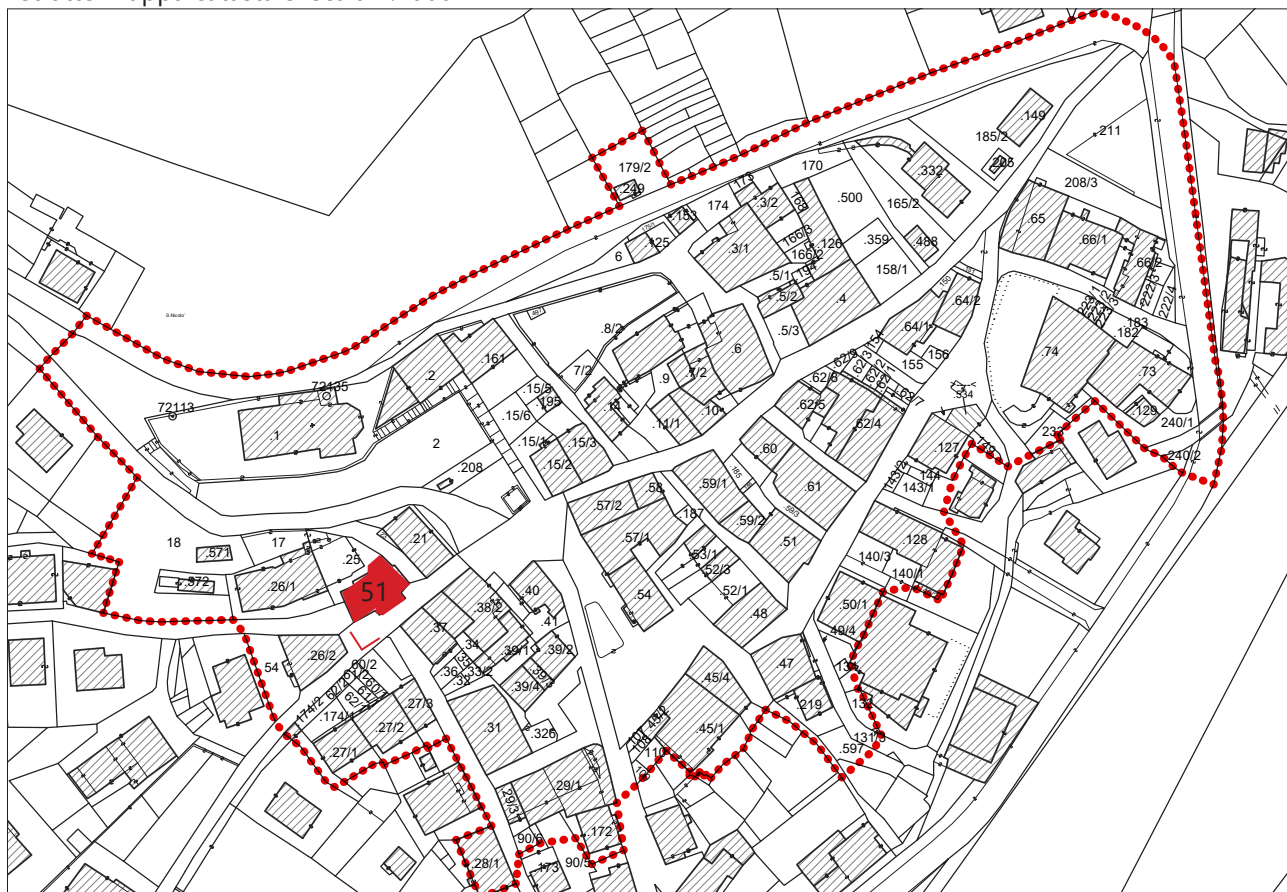
P.R.G. del Comune di Carisolo - Variante 2019

Rilevazione degli insediamenti storici

NUMERO	51	FOGLIO DI MAPPA	10
COMUNITA' DI VALLE	C8	N. DI PARTICELLA ED.	24
COMUNE AMMINISTRATIVO	CARISOLO	DATA RILIEVO	NOVEMBRE 2018
COMUNE CATASTALE	CARISOLO	RILEVATORE	
INDIRIZZO/LOCALITA'			



Estratto mappa catastale scala 1:2000



> Cono ottico

■ Unità' edilizia

..... Perimetro centro storico

ANALISI

1. Tipologia funzionale	UNITA' EDILIZIA:	edificio residenziale:	A	X	
		-p.t. ad uso comm.le - artig. utilizzato	a1		
		-p.t. ad uso comm.le - artig. non utilizzato	a2		
		edificio produttivo	B		
		edificio speciale	C		
		edificio ad uso agricolo - zootecnico	D		
		edificio rustico - baita	E		
		edificio accessorio	F		
	MANUFATTO:	elemento puntuale	G1		
		elemento lineare	G2		
1.1 Destinazione d'uso dell'unità edilizia:	conservata			X	
	modificata parzialmente				
	modificata totalmente				
1.2 Stato della proprietà dell'unità edilizia:	Privata	X	Comune		
	Stato		ITEA		
	Provincia Autonoma di Trento		Enti ed Ass. religiose		
2. Epoca di costruzione:	anteriore al 1860		8	X	
	tra il 1860 e il 1939		6		
	posteriore al 1939		4		
3. Tipologia architettonica storica dell'unità edilizia:	alta definizione		8		
	media definizione		6		
	bassa definizione		4	X	
	nessuna definizione		0		
4. Permanenza dei caratteri formali tradizionali:	volumetrici	2	1	X	0
	costruttivi	2	1		0
	complementari	2	1		0
	aspetti decorativi	2	1	X	0
5. Degrado strutturale:	nullo				
	medio				
	elevato			X	
6. Grado di utilizzo dell'unità edilizia:	utilizzato				
	sottoutilizzato				
	in stato di abbandono			X	
7. Spazi di pertinenza:	Ap1				
	Ap2				
	Ap3			X	
8. Vincoli legislativi:	Legge 15/2015	d.p.p. 8-61/Leg. 5/2017	Art.8 N.d.A./P.U.P.		
9. Categ. d'interv. piano vigente:	Parziale demolizione per allargamento strada				
10. Note:	Non eseguito				

PROGETTO

11. Categ. d'intervento prevista:	R1 - Interventi di restauro		
12. Prescrizioni particolari:			
12.1 Interventi specifici ammessi:			
13. Categoria d'intervento prevista per gli spazi di pertinenza:	Inedificabilità		

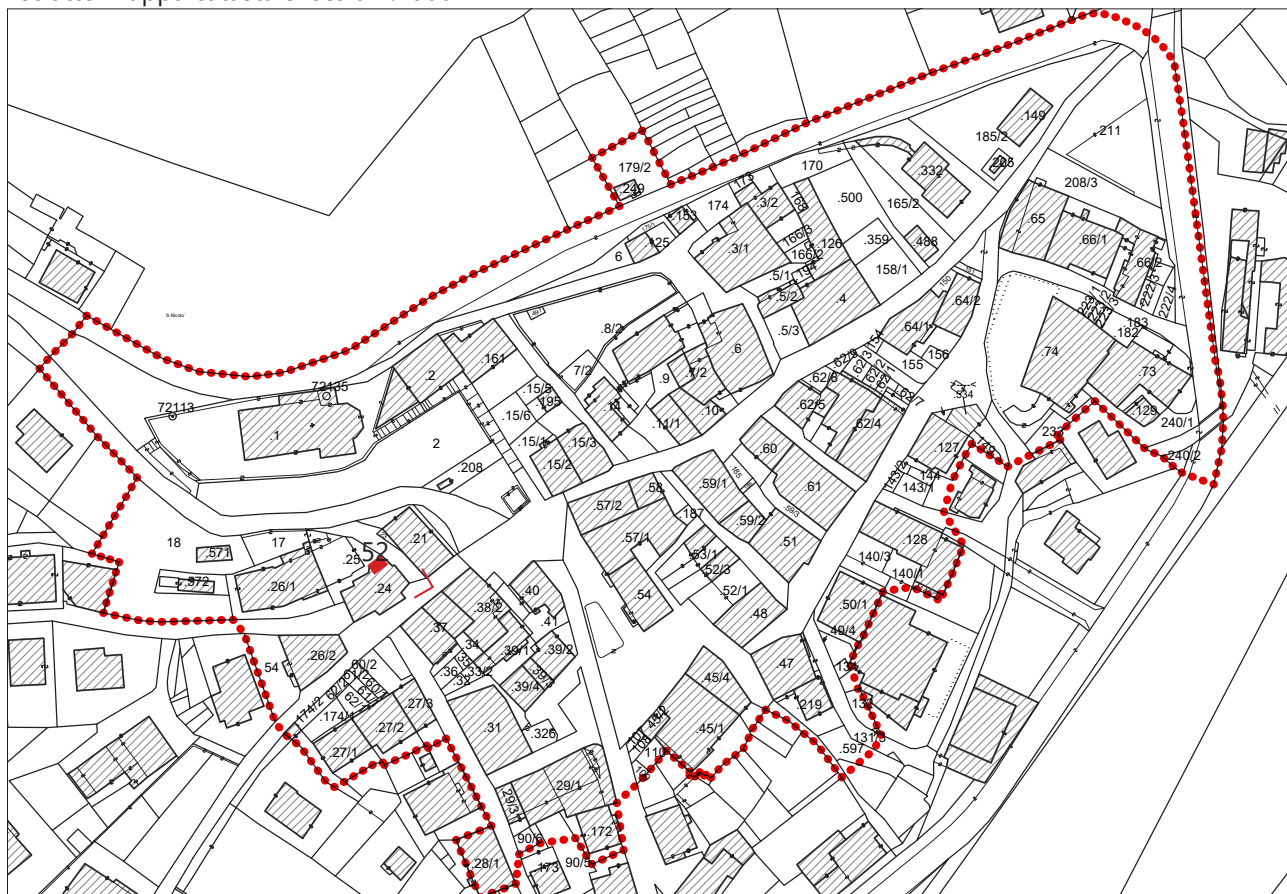
P.R.G. del Comune di Carisolo - Variante 2019

Rilevazione degli insediamenti storici

NUMERO	52	FOGLIO DI MAPPA	10
COMUNITA' DI VALLE	C8	N. DI PARTICELLA ED.	24
COMUNE AMMINISTRATIVO	CARISOLO	DATA RILIEVO	NOVEMBRE 2018
COMUNE CATASTALE	CARISOLO	RILEVATORE	
INDIRIZZO/LOCALITA'			



Estratto mappa catastale scala 1:2000



> Cono ottico

■ Unità' edilizia

..... Perimetro centro storico

ANALISI

1. Tipologia funzionale	UNITA' EDILIZIA:		edificio residenziale:		A	X
			-p.t. ad uso comm.le - artig. utilizzato		a1	
			-p.t. ad uso comm.le - artig. non utilizzato		a2	
			edificio produttivo		B	
			edificio speciale		C	
			edificio ad uso agricolo - zootecnico		D	
			edificio rustico - baita		E	
			edificio accessorio		F	
	MANUFATTO:		elemento puntuale		G1	
		elemento lineare		G2		
1.1 Destinazione d'uso dell'unità edilizia:	conservata					X
	modificata parzialmente					
	modificata totalmente					
1.2 Stato della proprietà dell'unità edilizia:	Privata	X	Comune			
	Stato		ITEA			
	Provincia Autonoma di Trento		Enti ed Ass. religiose			
2. Epoca di costruzione:	anteriore al 1860				8	X
	tra il 1860 e il 1939				6	
	posteriore al 1939				4	
3. Tipologia architettonica storica dell'unità edilizia:	alta definizione				8	
	media definizione				6	
	bassa definizione				4	X
	nessuna definizione				0	
4. Permanenza dei caratteri formali tradizionali:	volumetrici	2		1	X	0
	costruttivi	2		1		0
	complementari	2		1		0
	aspetti decorativi	2		1	X	0
5. Degrado strutturale:	nullo					
	medio					
	elevato					X
6. Grado di utilizzo dell'unità edilizia:	utilizzato					
	sottoutilizzato					
	in stato di abbandono					X
7. Spazi di pertinenza:	Ap1					
	Ap2					
	Ap3					X
8. Vincoli legislativi:	Legge 15/2015		d.p.p. 8-61/Leg. 5/2017		Art.8 N.d.A./P.U.P.	
9. Categ. d'interv. piano vigente:	Parziale demolizione per allargamento strada					
10. Note:	Non eseguito					

PROGETTO

11. Categ. d'intervento prevista:	R1 - Interventi di restauro		
12. Prescrizioni particolari:			
12.1 Interventi specifici ammessi:			
13. Categoria d'intervento prevista per gli spazi di pertinenza:	Inedificabilità		

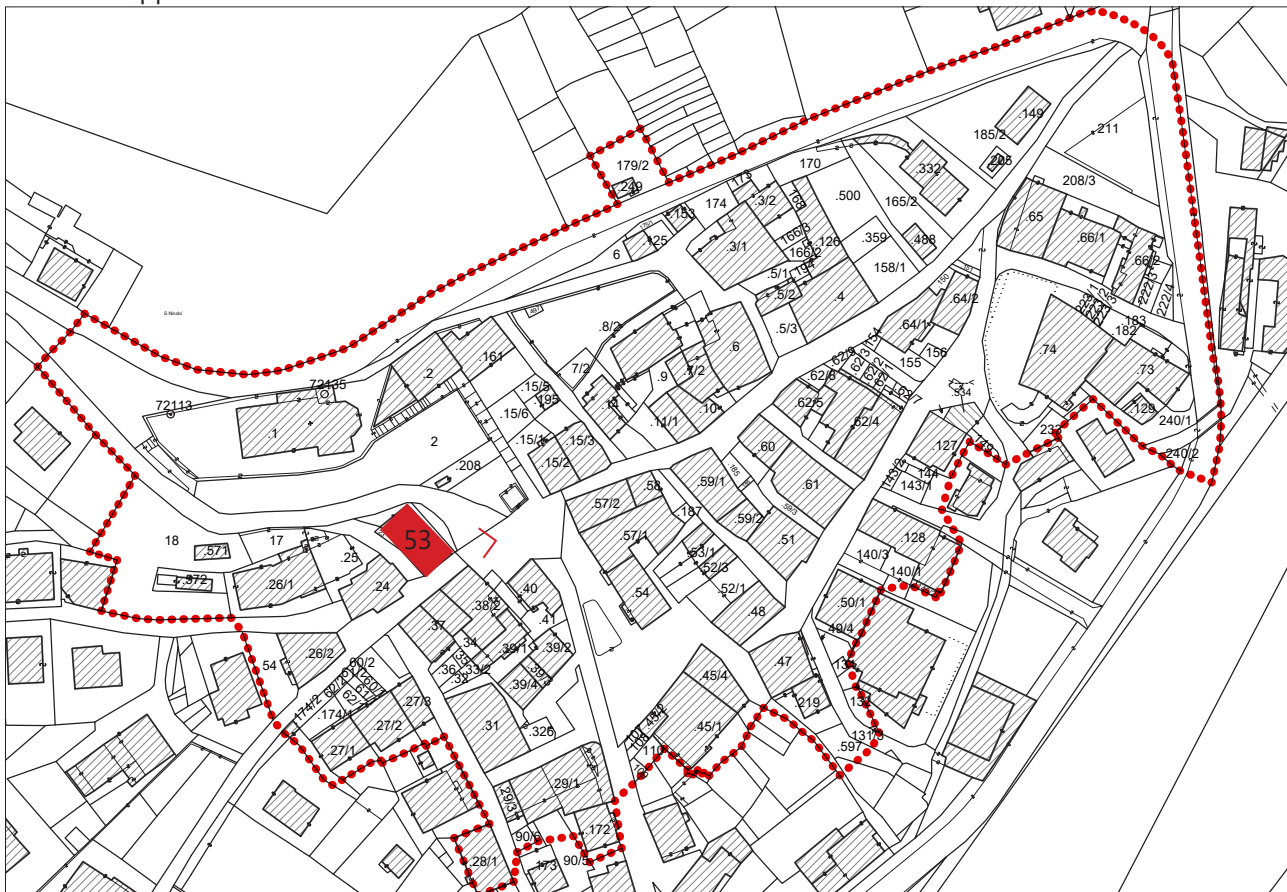
P.R.G. del Comune di Carisolo - Variante 2019

Rilevazione degli insediamenti storici

NUMERO	53	FOGLIO DI MAPPA	10
COMUNITA' DI VALLE	C8	N. DI PARTICELLA ED.	23 - 21
COMUNE AMMINISTRATIVO	CARISOLO	DATA RILIEVO	NOVEMBRE 2018
COMUNE CATASTALE	CARISOLO	RILEVATORE	
INDIRIZZO/LOCALITA'			



Estratto mappa catastale scala 1:2000



> Cono ottico

■ Unità' edilizia

..... Perimetro centro storico

ANALISI

1. Tipologia funzionale	UNITA' EDILIZIA:		edificio residenziale:		A	
			-p.t. ad uso comm.le - artig. utilizzato		a1	X
			-p.t. ad uso comm.le - artig. non utilizzato		a2	
			edificio produttivo		B	
			edificio speciale		C	
			edificio ad uso agricolo - zootecnico		D	
			edificio rustico - baita		E	
			edificio accessorio		F	
	MANUFATTO:		elemento puntuale		G1	
		elemento lineare		G2		
1.1 Destinazione d'uso dell'unità edilizia:	conservata					X
	modificata parzialmente					
	modificata totalmente					
1.2 Stato della proprietà dell'unità edilizia:	Privata	X	Comune			
	Stato		ITEA			
	Provincia Autonoma di Trento		Enti ed Ass. religiose			
2. Epoca di costruzione:	anteriore al 1860				8	X
	tra il 1860 e il 1939				6	
	posteriore al 1939				4	
3. Tipologia architettonica storica dell'unità edilizia:	alta definizione				8	
	media definizione				6	
	bassa definizione				4	
	nessuna definizione				0	X
4. Permanenza dei caratteri formali tradizionali:	volumetrici	2	1	0	X	
	costruttivi	2	1	0	X	
	complementari	2	1	0	X	
	aspetti decorativi	2	1	0	X	
5. Degrado strutturale:	nullo					X
	medio					
	elevato					
6. Grado di utilizzo dell'unità edilizia:	utilizzato					X
	sottoutilizzato					
	in stato di abbandono					
7. Spazi di pertinenza:	Ap1					
	Ap2					X
	Ap3					
8. Vincoli legislativi:	Legge 15/2015	d.p.p. 8-61/Leg. 5/2017	Art.8 N.d.A./P.U.P.			
9. Categ. d'interv. piano vigente:	Ristrutturazione					
10. Note:	Piano terra commerciale					

PROGETTO

11. Categ. d'intervento prevista:	R3 - Interventi di ristrutturazione edilizia		
12. Prescrizioni particolari:			
12.1 Interventi specifici ammessi:			
13. Categoria d'intervento prevista per gli spazi di pertinenza:	Inedificabilità		

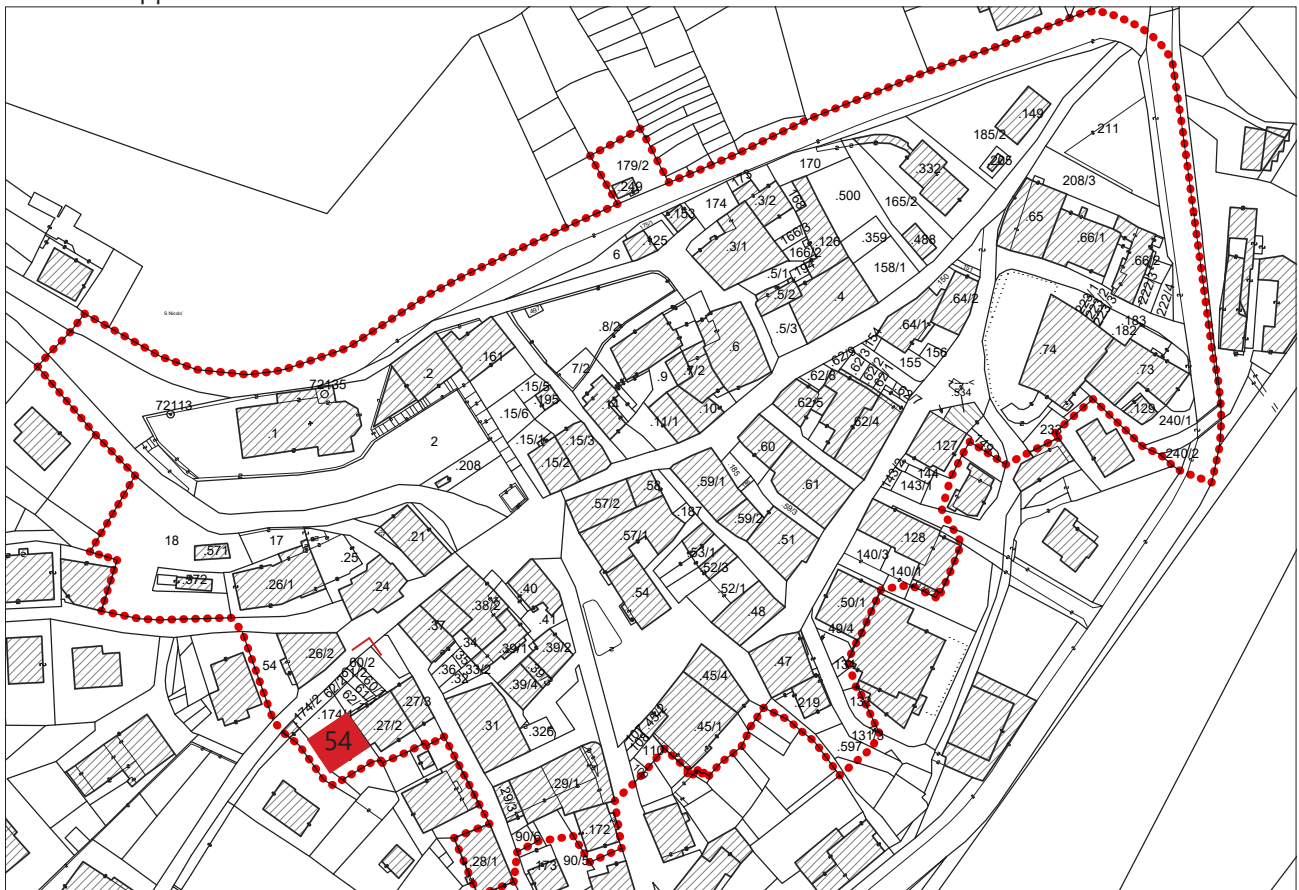
P.R.G. del Comune di Carisolo - Variante 2019

Rilevazione degli insediamenti storici

NUMERO	54	FOGLIO DI MAPPA	10
COMUNITA' DI VALLE	C8	N. DI PARTICELLA ED.	27/1
COMUNE AMMINISTRATIVO	CARISOLO	DATA RILIEVO	NOVEMBRE 2018
COMUNE CATASTALE	CARISOLO	RILEVATORE	
INDIRIZZO/LOCALITA'			



Estratto mappa catastale scala 1:2000



> Cono ottico

■ Unità' edilizia

..... Perimetro centro storico

ANALISI

1. Tipologia funzionale	UNITA' EDILIZIA:		edificio residenziale:		A	X
			-p.t. ad uso comm.le - artig. utilizzato		a1	
			-p.t. ad uso comm.le - artig. non utilizzato		a2	
			edificio produttivo		B	
			edificio speciale		C	
			edificio ad uso agricolo - zootecnico		D	
			edificio rustico - baita		E	
			edificio accessorio		F	
	MANUFATTO:		elemento puntuale		G1	
		elemento lineare		G2		
1.1 Destinazione d'uso dell'unità edilizia:	conservata					X
	modificata parzialmente					
	modificata totalmente					
1.2 Stato della proprietà dell'unità edilizia:	Privata	X	Comune			
	Stato		ITEA			
	Provincia Autonoma di Trento		Enti ed Ass. religiose			
2. Epoca di costruzione:	anteriore al 1860				8	X
	tra il 1860 e il 1939				6	
	posteriore al 1939				4	
3. Tipologia architettonica storica dell'unità edilizia:	alta definizione				8	
	media definizione				6	
	bassa definizione				4	
	nessuna definizione				0	X
4. Permanenza dei caratteri formali tradizionali:	volumetrici	2		1	X	0
	costruttivi	2		1		0
	complementari	2		1		0
	aspetti decorativi	2		1		0
5. Degrado strutturale:	nullo					X
	medio					
	elevato					
6. Grado di utilizzo dell'unità edilizia:	utilizzato					X
	sottoutilizzato					
	in stato di abbandono					
7. Spazi di pertinenza:	Ap1					
	Ap2					X
	Ap3					
8. Vincoli legislativi:	Legge 15/2015		d.p.p. 8-61/Leg. 5/2017		Art.8 N.d.A./P.U.P.	
9. Categ. d'interv. piano vigente:	Ristrutturazione					
10. Note:						

PROGETTO

11. Categ. d'intervento prevista:	R3 - Interventi di ristrutturazione edilizia					
12. Prescrizioni particolari:						
12.1 Interventi specifici ammessi:						
13. Categoria d'intervento prevista per gli spazi di pertinenza:	Inedificabilità					

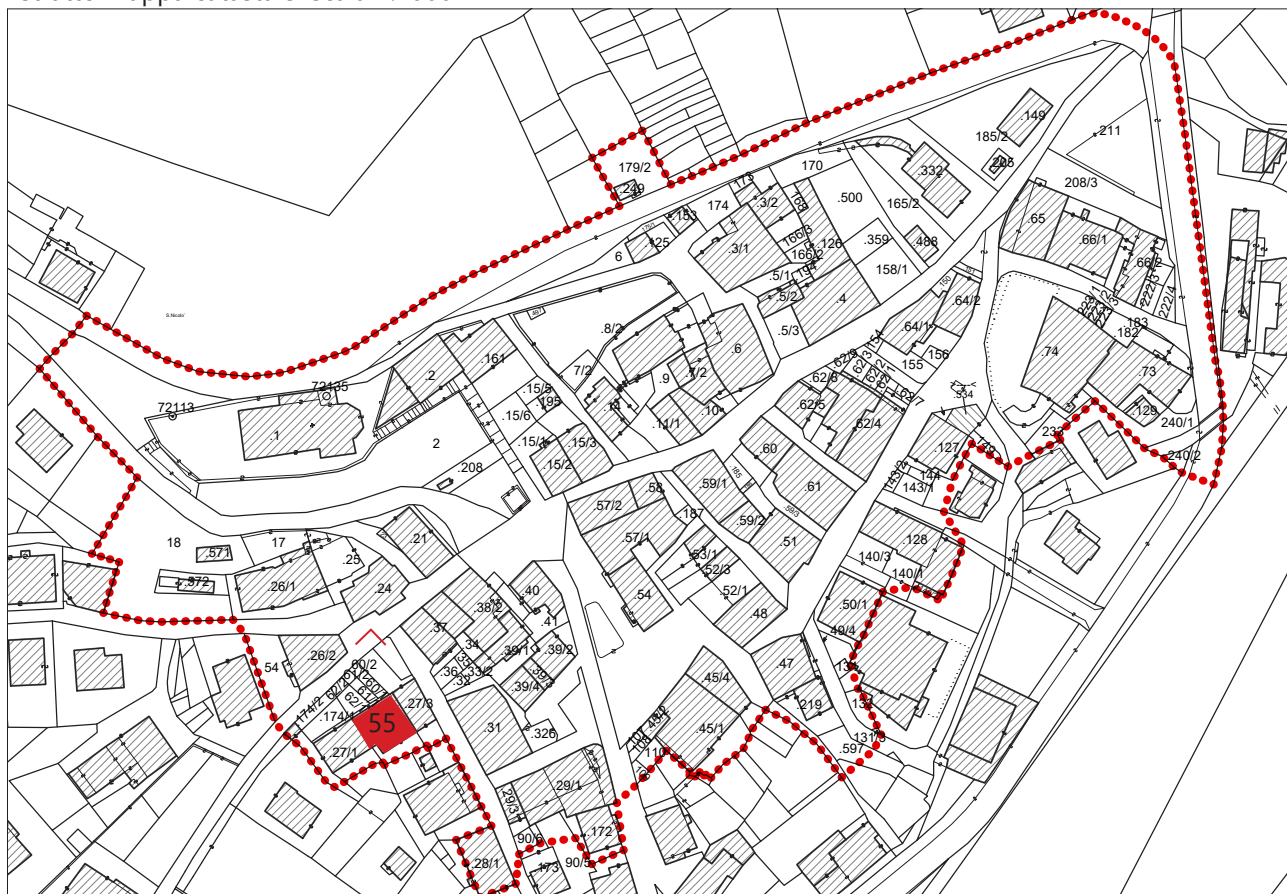
P.R.G. del Comune di Carisolo - Variante 2019

Rilevazione degli insediamenti storici

NUMERO	55	FOGLIO DI MAPPA	10
COMUNITA' DI VALLE	C8	N. DI PARTICELLA ED.	27/2
COMUNE AMMINISTRATIVO	CARISOLO	DATA RILIEVO	NOVEMBRE 2018
COMUNE CATASTALE	CARISOLO	RILEVATORE	
INDIRIZZO/LOCALITA'			



Estratto mappa catastale scala 1:2000



> Cono ottico

Unità' edilizia

Perimetro centro storico

ANALISI

1. Tipologia funzionale	UNITA' EDILIZIA:		edificio residenziale:		A	X
			-p.t. ad uso comm.le - artig. utilizzato		a1	
			-p.t. ad uso comm.le - artig. non utilizzato		a2	
			edificio produttivo		B	
			edificio speciale		C	
			edificio ad uso agricolo - zootecnico		D	
			edificio rustico - baita		E	
			edificio accessorio		F	
	MANUFATTO:		elemento puntuale		G1	
		elemento lineare		G2		
1.1 Destinazione d'uso dell'unità edilizia:	conservata					X
	modificata parzialmente					
	modificata totalmente					
1.2 Stato della proprietà dell'unità edilizia:	Privata	X	Comune			
	Stato		ITEA			
	Provincia Autonoma di Trento		Enti ed Ass. religiose			
2. Epoca di costruzione:	anteriore al 1860				8	X
	tra il 1860 e il 1939				6	
	posteriore al 1939				4	
3. Tipologia architettonica storica dell'unità edilizia:	alta definizione				8	
	media definizione				6	
	bassa definizione				4	
	nessuna definizione				0	X
4. Permanenza dei caratteri formali tradizionali:	volumetrici	2		1	0	X
	costruttivi	2		1	0	X
	complementari	2		1	0	X
	aspetti decorativi	2		1	0	X
5. Degrado strutturale:	nullo					
	medio					
	elevato					X
6. Grado di utilizzo dell'unità edilizia:	utilizzato					
	sottoutilizzato					
	in stato di abbandono					X
7. Spazi di pertinenza:	Ap1					
	Ap2					
	Ap3					X
8. Vincoli legislativi:	Legge 15/2015		d.p.p. 8-61/Leg. 5/2017		Art.8 N.d.A./P.U.P.	
9. Categ. d'interv. piano vigente:	Ristrutturazione					
10. Note:						

PROGETTO

11. Categ. d'intervento prevista:	R3 - Interventi di ristrutturazione edilizia					
12. Prescrizioni particolari:						
12.1 Interventi specifici ammessi:						
13. Categoria d'intervento prevista per gli spazi di pertinenza:	Inedificabilità					

Rilevazione degli insediamenti storici

This is a detailed cadastral map of a residential area in Berlin. The map shows building footprints, lot numbers, and street layouts. A red dotted line highlights a specific area, and a red arrow points to a specific building labeled '568'.

The map includes numerous lot numbers and building identifiers, such as 179/2, 170, 332, 185/2, 211, 208/3, 65, 66/1, 66/2, 222/1, 222/2, 222/3, 222/4, 222/5, 222/6, 222/7, 222/8, 222/9, 222/10, 222/11, 222/12, 222/13, 222/14, 222/15, 222/16, 222/17, 222/18, 222/19, 222/20, 222/21, 222/22, 222/23, 222/24, 222/25, 222/26, 222/27, 222/28, 222/29, 222/30, 222/31, 222/32, 222/33, 222/34, 222/35, 222/36, 222/37, 222/38, 222/39, 222/40, 222/41, 222/42, 222/43, 222/44, 222/45, 222/46, 222/47, 222/48, 222/49, 222/50, 222/51, 222/52, 222/53, 222/54, 222/55, 222/56, 222/57, 222/58, 222/59, 222/60, 222/61, 222/62, 222/63, 222/64, 222/65, 222/66, 222/67, 222/68, 222/69, 222/70, 222/71, 222/72, 222/73, 222/74, 222/75, 222/76, 222/77, 222/78, 222/79, 222/80, 222/81, 222/82, 222/83, 222/84, 222/85, 222/86, 222/87, 222/88, 222/89, 222/90, 222/91, 222/92, 222/93, 222/94, 222/95, 222/96, 222/97, 222/98, 222/99, 222/100.

• • • • Perimetro centro storico

ANALISI

1. Tipologia funzionale	UNITA' EDILIZIA:		edificio residenziale:		A	X
			-p.t. ad uso comm.le - artig. utilizzato		a1	
			-p.t. ad uso comm.le - artig. non utilizzato		a2	
			edificio produttivo		B	
			edificio speciale		C	
			edificio ad uso agricolo - zootecnico		D	
			edificio rustico - baita		E	
			edificio accessorio		F	
	MANUFATTO:		elemento puntuale		G1	
		elemento lineare		G2		
1.1 Destinazione d'uso dell'unità edilizia:	conservata					X
	modificata parzialmente					
	modificata totalmente					
1.2 Stato della proprietà dell'unità edilizia:	Privata	X	Comune			
	Stato		ITEA			
	Provincia Autonoma di Trento		Enti ed Ass. religiose			
2. Epoca di costruzione:	anteriore al 1860				8	X
	tra il 1860 e il 1939				6	
	posteriore al 1939				4	
3. Tipologia architettonica storica dell'unità edilizia:	alta definizione				8	
	media definizione				6	
	bassa definizione				4	X
	nessuna definizione				0	
4. Permanenza dei caratteri formali tradizionali:	volumetrici	2		1	X	0
	costruttivi	2		1		0
	complementari	2		1		0
	aspetti decorativi	2		1		0
5. Degrado strutturale:	nullo					X
	medio					
	elevato					
6. Grado di utilizzo dell'unità edilizia:	utilizzato					X
	sottoutilizzato					
	in stato di abbandono					
7. Spazi di pertinenza:	Ap1					
	Ap2					X
	Ap3					
8. Vincoli legislativi:	Legge 15/2015		d.p.p. 8-61/Leg. 5/2017		Art.8 N.d.A./P.U.P.	
9. Categ. d'interv. piano vigente:	Ristrutturazione					
10. Note:						

PROGETTO

11. Categ. d'intervento prevista:	R3 - Interventi di ristrutturazione edilizia					
12. Prescrizioni particolari:						
12.1 Interventi specifici ammessi:						
13. Categoria d'intervento prevista per gli spazi di pertinenza:	Inedificabilità					

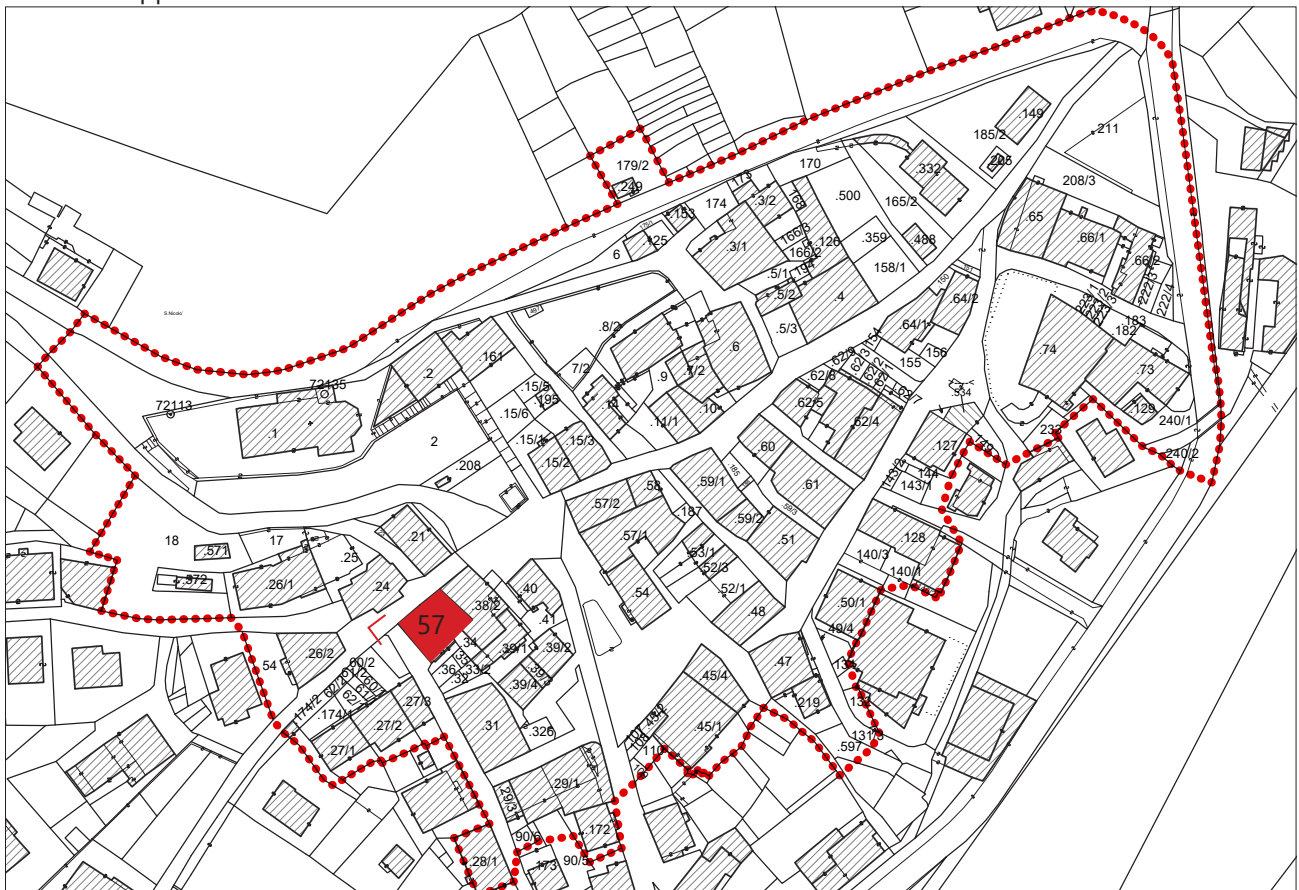
P.R.G. del Comune di Carisolo - Variante 2019

Rilevazione degli insediamenti storici

NUMERO	57	FOGLIO DI MAPPA	10
COMUNITA' DI VALLE	C8	N. DI PARTICELLA ED.	37
COMUNE AMMINISTRATIVO	CARISOLO	DATA RILIEVO	NOVEMBRE 2018
COMUNE CATASTALE	CARISOLO	RILEVATORE	
INDIRIZZO/LOCALITA'			



Estratto mappa catastale scala 1:2000



> Cono ottico

Unita' edilizia

..... Perimetro centro storico

ANALISI

1. Tipologia funzionale	UNITA' EDILIZIA:		edificio residenziale:		A	X
			-p.t. ad uso comm.le - artig. utilizzato		a1	
			-p.t. ad uso comm.le - artig. non utilizzato		a2	
			edificio produttivo		B	
			edificio speciale		C	
			edificio ad uso agricolo - zootecnico		D	
			edificio rustico - baita		E	
			edificio accessorio		F	
	MANUFATTO:		elemento puntuale		G1	
		elemento lineare		G2		
1.1 Destinazione d'uso dell'unità edilizia:	conservata					X
	modificata parzialmente					
	modificata totalmente					
1.2 Stato della proprietà dell'unità edilizia:	Privata	X	Comune			
	Stato		ITEA			
	Provincia Autonoma di Trento		Enti ed Ass. religiose			
2. Epoca di costruzione:	anteriore al 1860				8	X
	tra il 1860 e il 1939				6	
	posteriore al 1939				4	
3. Tipologia architettonica storica dell'unità edilizia:	alta definizione				8	
	media definizione				6	
	bassa definizione				4	X
	nessuna definizione				0	
4. Permanenza dei caratteri formali tradizionali:	volumetrici	2	1	0	X	
	costruttivi	2	1	0	X	
	complementari	2	1	0	X	
	aspetti decorativi	2	1	0	X	
5. Degrado strutturale:	nullo					
	medio					X
	elevato					
6. Grado di utilizzo dell'unità edilizia:	utilizzato					
	sottoutilizzato					X
	in stato di abbandono					
7. Spazi di pertinenza:	Ap1					
	Ap2					X
	Ap3					
8. Vincoli legislativi:	Legge 15/2015		d.p.p. 8-61/Leg. 5/2017		Art.8 N.d.A./P.U.P.	
9. Categ. d'interv. piano vigente:	Ristrutturazione					
10. Note:	Mantenere il laboratorio					

PROGETTO

11. Categ. d'intervento prevista:	R3 - Interventi di ristrutturazione edilizia		
12. Prescrizioni particolari:			
12.1 Interventi specifici ammessi:			
13. Categoria d'intervento prevista per gli spazi di pertinenza:	Inedificabilità		

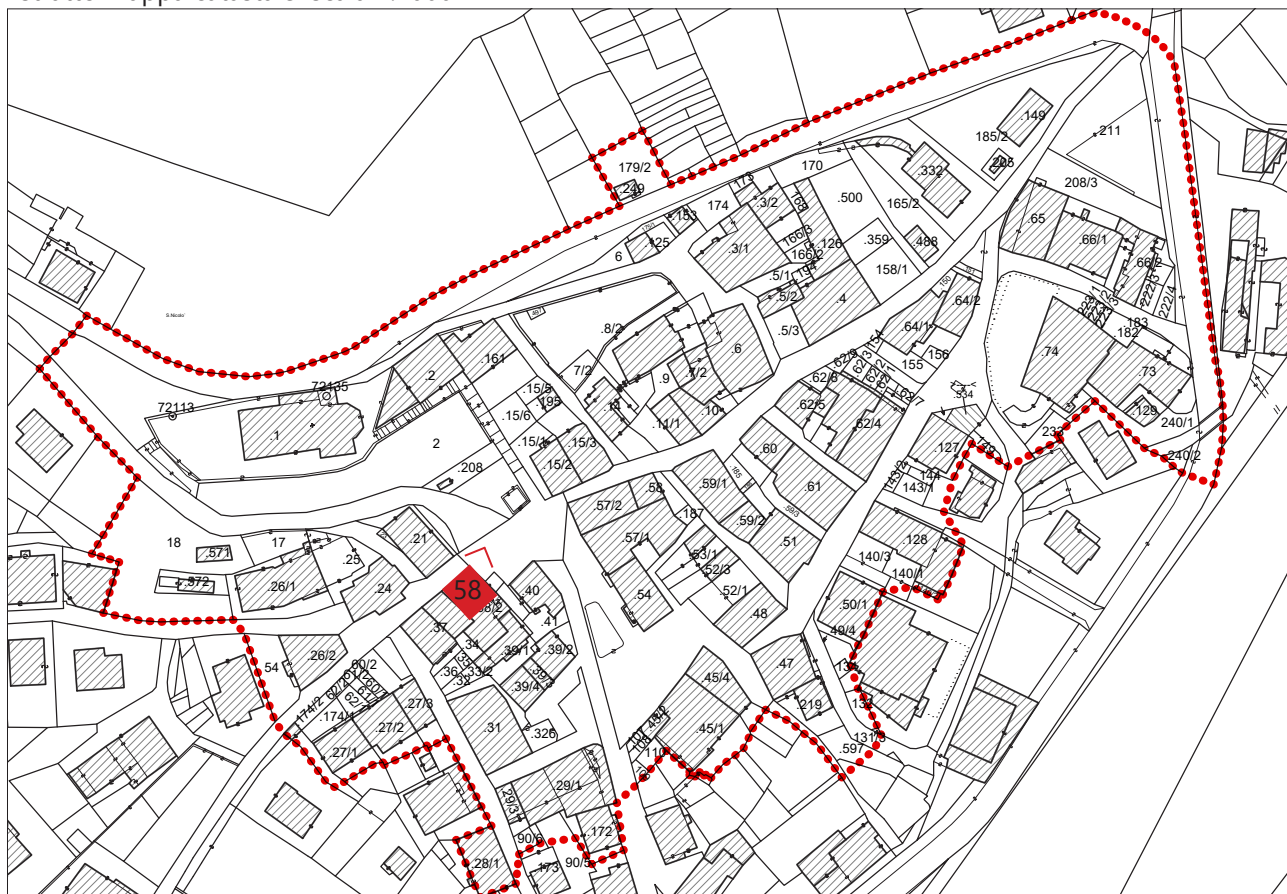
P.R.G. del Comune di Carisolo - Variante 2019

Rilevazione degli insediamenti storici

NUMERO	58	FOGLIO DI MAPPA	10
COMUNITA' DI VALLE	C8	N. DI PARTICELLA ED.	38/2
COMUNE AMMINISTRATIVO	CARISOLO	DATA RILIEVO	NOVEMBRE 2018
COMUNE CATASTALE	CARISOLO	RILEVATORE	
INDIRIZZO/LOCALITA'			



Estratto mappa catastale scala 1:2000



> Cono ottico

■ Unità' edilizia

..... Perimetro centro storico

ANALISI

1. Tipologia funzionale	UNITA' EDILIZIA:		edificio residenziale:		A	X
			-p.t. ad uso comm.le - artig. utilizzato		a1	
			-p.t. ad uso comm.le - artig. non utilizzato		a2	
			edificio produttivo		B	
			edificio speciale		C	
			edificio ad uso agricolo - zootecnico		D	
			edificio rustico - baita		E	
			edificio accessorio		F	
	MANUFATTO:		elemento puntuale		G1	
		elemento lineare		G2		
1.1 Destinazione d'uso dell'unità edilizia:	conservata					X
	modificata parzialmente					
	modificata totalmente					
1.2 Stato della proprietà dell'unità edilizia:	Privata	X	Comune			
	Stato		ITEA			
	Provincia Autonoma di Trento		Enti ed Ass. religiose			
2. Epoca di costruzione:	anteriore al 1860				8	X
	tra il 1860 e il 1939				6	
	posteriore al 1939				4	
3. Tipologia architettonica storica dell'unità edilizia:	alta definizione				8	
	media definizione				6	
	bassa definizione				4	X
	nessuna definizione				0	
4. Permanenza dei caratteri formali tradizionali:	volumetrici	2		1	X	0
	costruttivi	2		1		0
	complementari	2		1		0
	aspetti decorativi	2		1	X	0
5. Degrado strutturale:	nullo					
	medio					X
	elevato					
6. Grado di utilizzo dell'unità edilizia:	utilizzato					
	sottoutilizzato					
	in stato di abbandono					X
7. Spazi di pertinenza:	Ap1					
	Ap2					X
	Ap3					
8. Vincoli legislativi:	Legge 15/2015		d.p.p. 8-61/Leg. 5/2017		Art.8 N.d.A./P.U.P.	
9. Categ. d'interv. piano vigente:	Ristrutturazione					
10. Note:						

PROGETTO

11. Categ. d'intervento prevista:	R3 - Interventi di ristrutturazione edilizia					
12. Prescrizioni particolari:						
12.1 Interventi specifici ammessi:						
13. Categoria d'intervento prevista per gli spazi di pertinenza:	Inedificabilità					

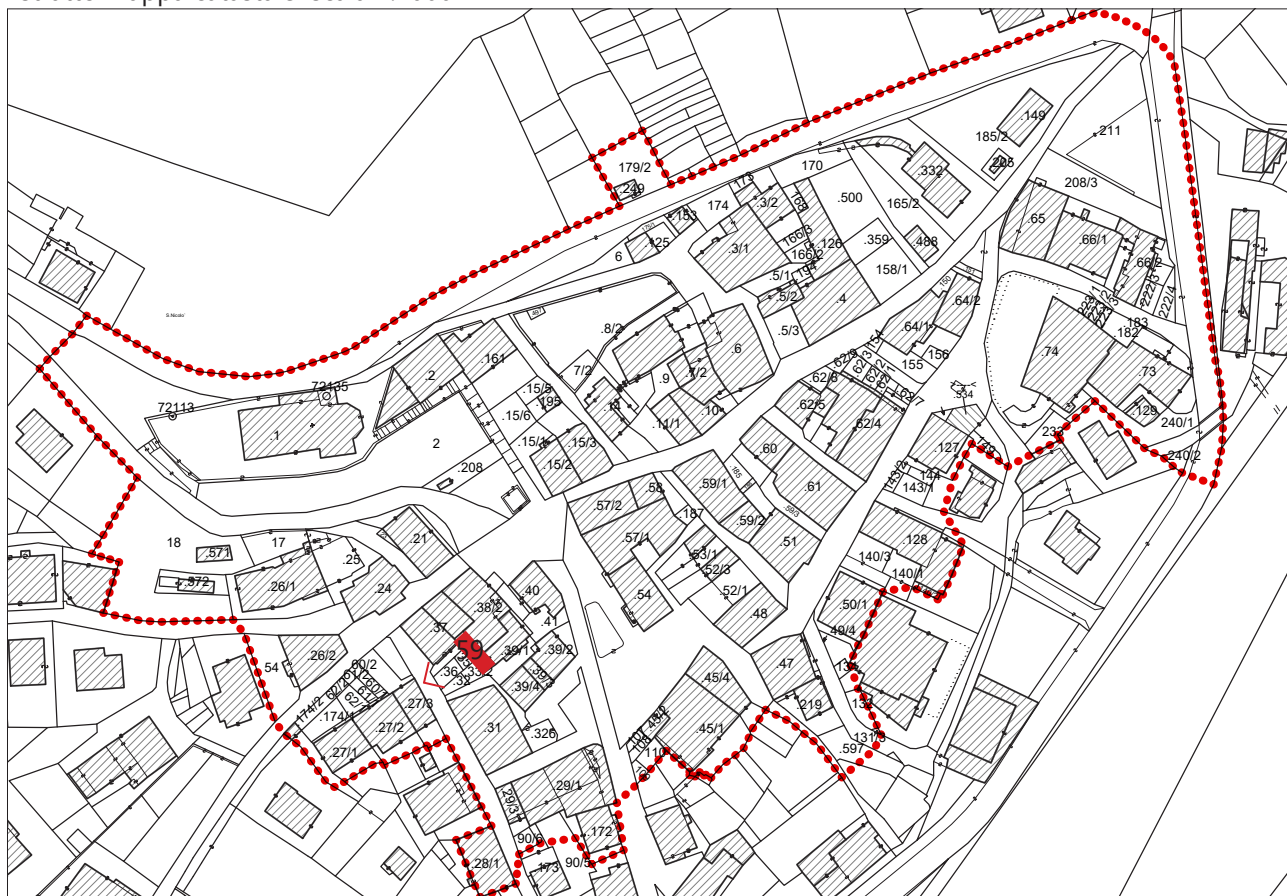
P.R.G. del Comune di Carisolo - Variante 2019

Rilevazione degli insediamenti storici

NUMERO	59	FOGLIO DI MAPPA	10
COMUNITA' DI VALLE	C8	N. DI PARTICELLA ED.	38/2
COMUNE AMMINISTRATIVO	CARISOLO	DATA RILIEVO	NOVEMBRE 2018
COMUNE CATASTALE	CARISOLO	RILEVATORE	
INDIRIZZO/LOCALITA'			



Estratto mappa catastale scala 1:2000



> Cono ottico

Unità' edilizia

Perimetro centro storico

ANALISI

1. Tipologia funzionale	UNITA' EDILIZIA:	edificio residenziale:	A	X		
		-p.t. ad uso comm.le - artig. utilizzato	a1			
		-p.t. ad uso comm.le - artig. non utilizzato	a2			
		edificio produttivo	B			
		edificio speciale	C			
		edificio ad uso agricolo - zootecnico	D			
		edificio rustico - baita	E			
		edificio accessorio	F			
	MANUFATTO:	elemento puntuale	G1			
		elemento lineare	G2			
1.1 Destinazione d'uso dell'unità edilizia:	conservata			X		
	modificata parzialmente					
	modificata totalmente					
1.2 Stato della proprietà dell'unità edilizia:	Privata	X	Comune			
	Stato		ITEA			
	Provincia Autonoma di Trento		Enti ed Ass. religiose			
2. Epoca di costruzione:	anteriore al 1860		8	X		
	tra il 1860 e il 1939		6			
	posteriore al 1939		4			
3. Tipologia architettonica storica dell'unità edilizia:	alta definizione		8			
	media definizione		6			
	bassa definizione		4			
	nessuna definizione		0	X		
4. Permanenza dei caratteri formali tradizionali:	volumetrici	2	1	X	0	
	costruttivi	2	1		0	X
	complementari	2	1		0	X
	aspetti decorativi	2	1		0	X
5. Degrado strutturale:	nullo					
	medio			X		
	elevato					
6. Grado di utilizzo dell'unità edilizia:	utilizzato					
	sottoutilizzato					
	in stato di abbandono			X		
7. Spazi di pertinenza:	Ap1					
	Ap2			X		
	Ap3					
8. Vincoli legislativi:	Legge 15/2015	d.p.p. 8-61/Leg. 5/2017	Art.8 N.d.A./P.U.P.			
9. Categ. d'interv. piano vigente:	Ristrutturazione					
10. Note:						

PROGETTO

11. Categ. d'intervento prevista:	R3 - Interventi di ristrutturazione edilizia		
12. Prescrizioni particolari:			
12.1 Interventi specifici ammessi:			
13. Categoria d'intervento prevista per gli spazi di pertinenza:	Inedificabilità		

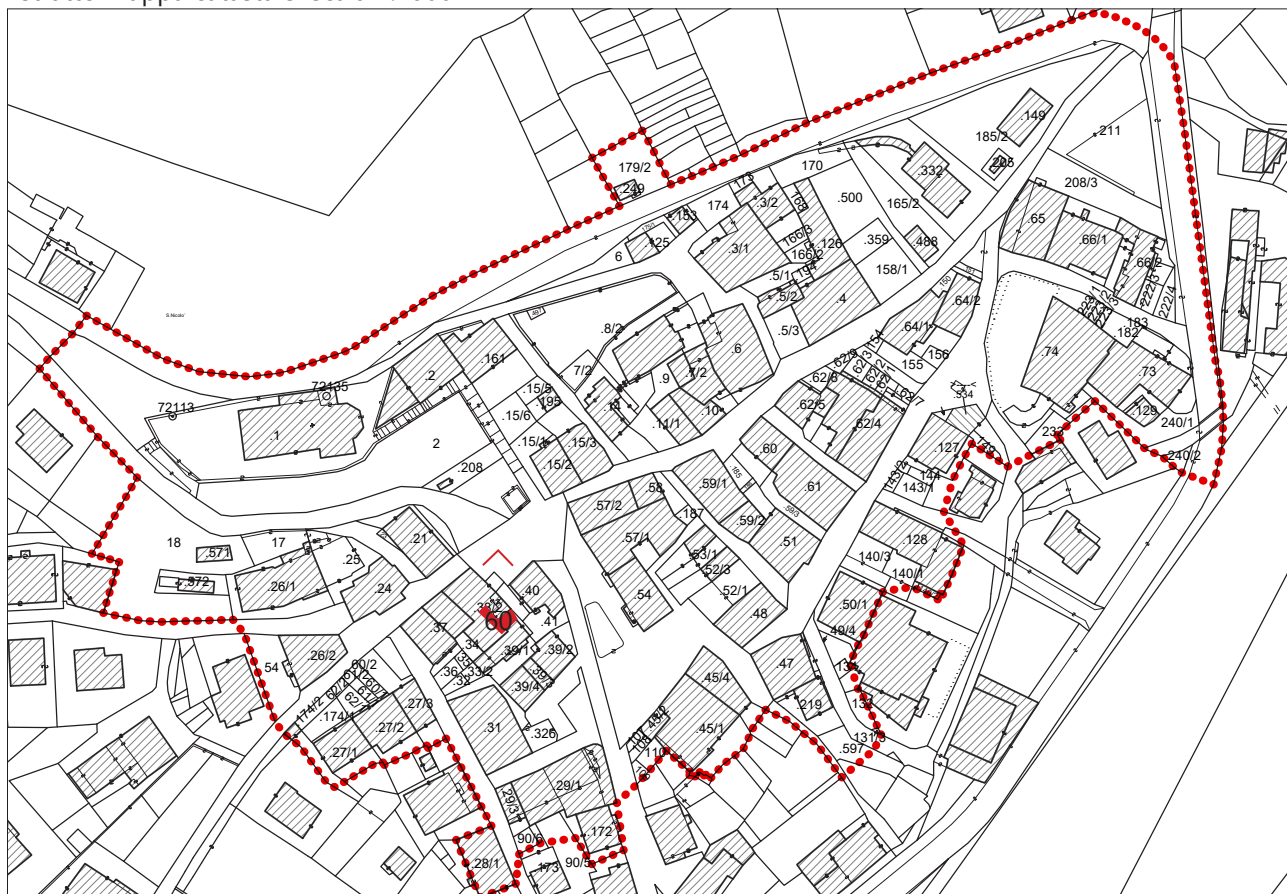
P.R.G. del Comune di Carisolo - Variante 2019

Rilevazione degli insediamenti storici

NUMERO	60	FOGLIO DI MAPPA	10
COMUNITA' DI VALLE	C8	N. DI PARTICELLA ED.	39/1
COMUNE AMMINISTRATIVO	CARISOLO	DATA RILIEVO	NOVEMBRE 2018
COMUNE CATASTALE	CARISOLO	RILEVATORE	
INDIRIZZO/LOCALITA'			



Estratto mappa catastale scala 1:2000



> Cono ottico

■ Unità' edilizia

..... Perimetro centro storico

ANALISI

1. Tipologia funzionale	UNITA' EDILIZIA:		edificio residenziale:		A	X
			-p.t. ad uso comm.le - artig. utilizzato		a1	
			-p.t. ad uso comm.le - artig. non utilizzato		a2	
			edificio produttivo		B	
			edificio speciale		C	
			edificio ad uso agricolo - zootecnico		D	
			edificio rustico - baita		E	
			edificio accessorio		F	
	MANUFATTO:		elemento puntuale		G1	
		elemento lineare		G2		
1.1 Destinazione d'uso dell'unità edilizia:	conservata					X
	modificata parzialmente					
	modificata totalmente					
1.2 Stato della proprietà dell'unità edilizia:	Privata	X	Comune			
	Stato		ITEA			
	Provincia Autonoma di Trento		Enti ed Ass. religiose			
2. Epoca di costruzione:	anteriore al 1860				8	X
	tra il 1860 e il 1939				6	
	posteriore al 1939				4	
3. Tipologia architettonica storica dell'unità edilizia:	alta definizione				8	
	media definizione				6	
	bassa definizione				4	
	nessuna definizione				0	X
4. Permanenza dei caratteri formali tradizionali:	volumetrici	2		1	0	X
	costruttivi	2		1	0	X
	complementari	2		1	0	X
	aspetti decorativi	2		1	0	X
5. Degrado strutturale:	nullo					X
	medio					
	elevato					
6. Grado di utilizzo dell'unità edilizia:	utilizzato					X
	sottoutilizzato					
	in stato di abbandono					
7. Spazi di pertinenza:	Ap1					
	Ap2					
	Ap3					X
8. Vincoli legislativi:	Legge 15/2015		d.p.p. 8-61/Leg. 5/2017		Art.8 N.d.A./P.U.P.	
9. Categ. d'interv. piano vigente:	Ristrutturazione					
10. Note:						

PROGETTO

11. Categ. d'intervento prevista:	R3 - Interventi di ristrutturazione edilizia					
12. Prescrizioni particolari:						
12.1 Interventi specifici ammessi:						
13. Categoria d'intervento prevista per gli spazi di pertinenza:	Inedificabilità					

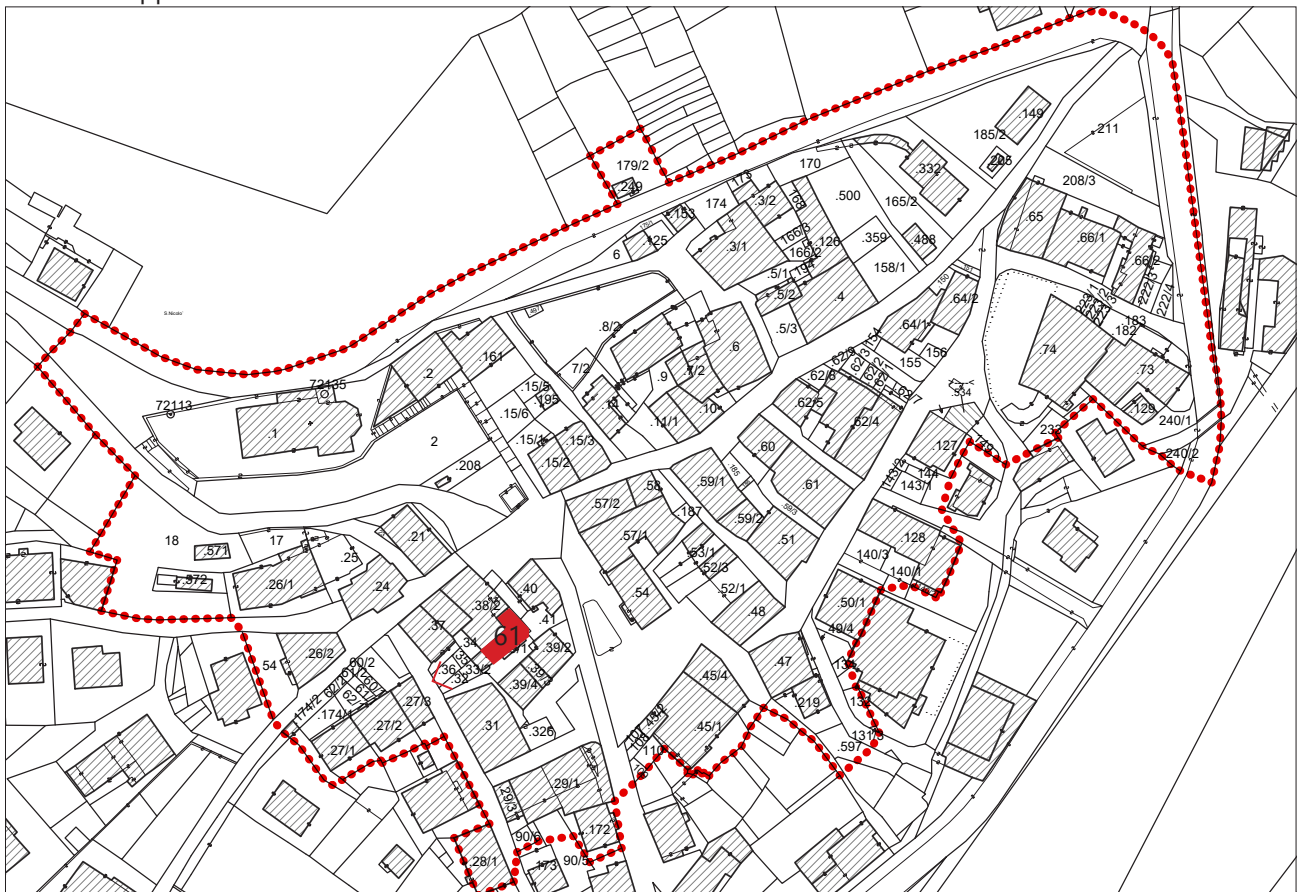
P.R.G. del Comune di Carisolo - Variante 2019

Rilevazione degli insediamenti storici

NUMERO	61	FOGLIO DI MAPPA	10
COMUNITA' DI VALLE	C8	N. DI PARTICELLA ED.	39/1
COMUNE AMMINISTRATIVO	CARISOLO	DATA RILIEVO	NOVEMBRE 2018
COMUNE CATASTALE	CARISOLO	RILEVATORE	
INDIRIZZO/LOCALITA'			



Estratto mappa catastale scala 1:2000



> Cono ottico

■ Unità' edilizia

..... Perimetro centro storico

ANALISI

1. Tipologia funzionale	UNITA' EDILIZIA:		edificio residenziale:		A	X
			-p.t. ad uso comm.le - artig. utilizzato		a1	
			-p.t. ad uso comm.le - artig. non utilizzato		a2	
			edificio produttivo		B	
			edificio speciale		C	
			edificio ad uso agricolo - zootecnico		D	
			edificio rustico - baita		E	
			edificio accessorio		F	
	MANUFATTO:		elemento puntuale		G1	
		elemento lineare		G2		
1.1 Destinazione d'uso dell'unità edilizia:	conservata					X
	modificata parzialmente					
	modificata totalmente					
1.2 Stato della proprietà dell'unità edilizia:	Privata	X	Comune			
	Stato		ITEA			
	Provincia Autonoma di Trento		Enti ed Ass. religiose			
2. Epoca di costruzione:	anteriore al 1860				8	X
	tra il 1860 e il 1939				6	
	posteriore al 1939				4	
3. Tipologia architettonica storica dell'unità edilizia:	alta definizione				8	
	media definizione				6	
	bassa definizione				4	X
	nessuna definizione				0	
4. Permanenza dei caratteri formali tradizionali:	volumetrici	2		1	0	X
	costruttivi	2		1	0	X
	complementari	2		1	0	X
	aspetti decorativi	2		1	0	X
5. Degrado strutturale:	nullo					X
	medio					
	elevato					
6. Grado di utilizzo dell'unità edilizia:	utilizzato					X
	sottoutilizzato					
	in stato di abbandono					
7. Spazi di pertinenza:	Ap1					
	Ap2					X
	Ap3					
8. Vincoli legislativi:	Legge 15/2015		d.p.p. 8-61/Leg. 5/2017		Art.8 N.d.A./P.U.P.	
9. Categ. d'interv. piano vigente:	Ristrutturazione					
10. Note:	Mantenere laboratorio					

PROGETTO

11. Categ. d'intervento prevista:	R3 - Interventi di ristrutturazione edilizia		
12. Prescrizioni particolari:			
12.1 Interventi specifici ammessi:			
13. Categoria d'intervento prevista per gli spazi di pertinenza:	Inedificabilità		